


कानेपोखरी गाउँपालिका
स्थानीय विपद् तथा जलवायु उत्थानशील योजना
र
विपद् पूर्वतयारी तथा प्रतिकार्य योजना
२०८०



कानेपोखरी गाउँपालिका
स्थानीय विपद् व्यवस्थापन समिति
कानेपोखरी, मोरंग
कोशी प्रदेश, नेपाल

| | |
|----------------------------|---|
| दस्तावेज: | कानेपोखरी गाउँपालिका विपद् तथा जलवायु उत्थानशील योजना २०८० र विपद् पूर्वतयारी तथा प्रतिकार्य योजना २०८० |
| निर्माण निर्देशिका: | स्थानीय विपद् जोखिम व्यवस्थापन योजना तर्जुमा निर्देशिका २०६८ र मस्यौदाको रूपमा रहेको स्थानीय विपद् तथा जलवायु उत्थानशील योजना तर्जुमा निर्देशिका, २०७८ र स्थानीय विपद् पूर्वतयारी तथा प्रतिकार्य नमुना योजना २०७८ । |
| सर्वाधिकार: | कानेपोखरी गाउँपालिका, गाउँ कार्यपालिका, कोशी प्रदेश, मोरंग । |
| प्राविधिक सहयोग: | लुथरन सामुदायिक कल्याण समाज रंगेली र हाम्रो कन्सल्टेन्सी सेवा, पाँचथरको तर्फबाट यश प्रसाद सुब्बा, रामकुमार दाहाल र सुर्यकुमार दाहाल |
| सम्पादन: | श्री कानेपोखरी गाउँपालिका विपद् व्यवस्थापन शाखा । |
| योजना तयारी: | कानेपोखरी गाउँपालिकाको स्थानीय विपद् व्यवस्थापन समितिको नेतृत्वमा यो योजना तर्जुमाका लागि विपद् व्यवस्थापन शाखाले गाउँपालिका अन्य शाखा र सरोकारवालाहरूसँग समन्वय गरी कार्य सञ्चालन गरेको छ । यो योजना गाउँपालिकाका विषयगत शाखाहरू, वडा कार्यालयहरू, समुदायमा आधारित संस्थाहरू, गैरसरकारी संस्थाहरू र निजी क्षेत्र समेतको संलग्नतामा लुथरन सामुदायिक कल्याण समाज र हाम्रो कन्सल्टेन्सी सेवा पाँचथरको प्राविधिक सहयोगमा तयार गरिएको छ । |



कानेपोखरी गाउँपालिका, मोरंग

मेरो भनाई

नेपाल बाढी, पहिरो, भूकम्प, आगलागी, महामारी, हावाहुरी, चट्याङ, असिना, खडेरी, हिमताल विष्फोट तथा हिमपहिरो जस्ता प्रकोपको उच्च जोखिममा रहेको छ । साथै जलवायु परिवर्तनका कारण पर्ने प्रतिकूल प्रभावबाट पनि नेपाल संवेदनशील अवस्थामा रहेको विद्यमान तथ्याङ्कले देखाएको छ । कोशी प्रदेश अन्तर्गत मोरङ जिल्लामा अवस्थित ७ वटा वडा रहेको कानेपोखरी गाउँपालिका बाढी, महामारी, सडक दुर्घटना, प्रदूषण, आगलागी, भूकम्प, हावाहुरी, असिना, सर्पदंश, जंगली जनावरको आतंक लगायतका प्रकोपको उच्च जोखिममा रहेको छ । विपदले गर्ने जनधनको क्षति कम गर्ने तथा विपद् व्यवस्थापनको कार्यलाई प्रभावकारी बनाउने उद्देश्यका साथ यस गाउँपालिकामा स्थानीय विपद् व्यवस्थापन समिति, वडास्तरीय विपद् व्यवस्थापन समितिहरू समेत गठन गरी विपद् जोखिम न्यूनीकरणका प्रयासहरू भईरहेका छन् ।



कानेपोखरी गाउँपालिकाको स्थानीय विपद् तथा जलवायु उत्तथानशील योजना तर्जुमा नेपालको संविधान, विपद् जोखिम न्यूनीकरण तथा व्यवस्थापन ऐन २०७४ (संसोधन २०७५), स्थानीय सरकार सञ्चालन ऐन २०७४, स्थानीय विपद् पूर्वतयारी तथा प्रतिकार्य नमुना योजना २०७८ र गाउँपालिकाले तर्जुमा गरेको स्थानीय विपद् जोखिम न्यूनीकरण तथा व्यवस्थापन ऐन २०७५ ले तोकेको काम, कर्तव्य र अधिकार अनुरूप सबै वडामा वडास्तरीय सङ्गठनसन्तता तथा क्षमता विश्लेषण पछि तर्जुमा भएको छ । यस योजनाको कार्यान्वयन, गाउँपालिकाका सम्बन्धित विकास समिति र शाखाहरूको अगुवाइमा कार्यान्वयन हुने गरीको खाकामा तयार गरिएको छ । साथै छिमेकी पालिकाहरू, जिल्लास्थित विषयगत कार्यालयहरू, प्रदेश सरकार, सङ्घीय सरकार, दातृ निकायहरू, अन्तर्राष्ट्रिय तथा राष्ट्रिय गैरसरकारी संस्थाहरूबाट सहयोग प्राप्त हुने अपेक्षा राखेको छु । यसका साथै यस गाउँपालिकामा कार्यरत सबै साझेदार निकायलाई विकासका परियोजनाहरू सञ्चालन गर्दा विकासका विषयगत क्षेत्रमा विपद् जोखिम व्यवस्थापनका विषयहरूलाई मूलप्रवाहीकरण गरिदिनुहुन आग्रह समेत गर्दछु ।

यस योजना तर्जुमाका लागि गाउँपालिकाको तर्फबाट अग्रभागमा रहेर समन्वय र सहजीकरणको महत्वपूर्ण भूमिका निर्वाह गर्ने कानेपोखरी गाउँपालिकाका विपद् व्यवस्थापन सम्पर्क व्यक्ति गोविन्द फुँयाललाई हार्दिक धन्यवाद दिन चाहन्छु । साथै ५ वटै विषयगत समितिमा रहेर विपद् तथा जलवायु उत्तथानशील योजना कार्यान्वयनको काममा प्रतिवद्ध हुँदै योजना निर्माणमा भूमिका खेल्ने सम्पूर्ण विषयगत समिति र शाखाका प्रतिनिधिहरूलाई धन्यवाद दिन चाहन्छु । यो योजना निर्माणको लागि प्राविधिक र आर्थिक साझेदारी गरी सहयोग गर्ने लुभ्रन सामुदायिक कल्याण समाज रंगेलीलाई विशेष धन्यवाद दिन चाहन्छु । योजना निर्माणको लागि विज्ञको रूपमा सहजीकरणको भूमिकामा रहनु भएका हाम्रो कन्सल्टेन्सी सेवा पाँचथरको तर्फबाट सहजीकरण गर्नु हुने यश प्रसाद सुब्बा, रामकुमार दाहाल र सुर्यकुमार दाहाललाई पनि विशेष धन्यवाद दिन चाहन्छु । यो योजना निर्माणमा सक्रिय सकृय भूमिका खेल्नु भएका प्रमुख प्रशासकीय अधिकृत, वन वातावरण तथा विपद् व्यवस्थापन समितिका संयोजक, वडा तथा गाउँपालिका स्तरीय विपद् व्यवस्थापन समिति, बौद्धिक समुदाय तथा सरोकारवाला निकायहरू प्रति धन्यवाद ज्ञापन गर्दछु । अन्त्यमा, यहाँहरू सबैको साथ र सहयोगले कानेपोखरी गाउँपालिकालाई विपद् उत्तथानशील गाउँपालिकाको रूपमा विकास गर्न र विपद्को समयमा प्रभावकारी प्रतिकार्य गर्न सक्ने गाउँपालिकाका रूपमा विकास गर्न स्थानीय विपद् व्यवस्थापन समिति तथा वडास्तरीय विपद् व्यवस्थापन समिति र सम्पूर्ण राजनीतिक दलबाट निरन्तर सहयोगको अपेक्षा गर्दछु । धन्यवाद ।

(राजमती ईडनाम)

अध्यक्ष

कानेपोखरी गाउँपालिका, मोरंग



कानेपोखरी गाउँपालिका, मोरंग

मेरो भनाई

कानेपोखरी गाउँपालिकाको विद्यमान विपद्को जोखिमलाई व्यवस्थित रूपमा सम्बोधन गर्न गाउँपालिकाले विपद् तथा जलवायु उत्थानशील योजना निर्माण गरी काम गर्ने जमर्को गरेको छ । नेपालको संविधान, नेपालमा भएका विद्यमान कानून, नीति, रणनीतिक कार्ययोजना तथा निर्देशिका बमोजिमको यो कार्यले जनताको जीउधन रक्षा गर्ने कार्यमा त सहयोगी हुन्छ नै र यसले दीगो विकास लक्ष हासिल गर्न पनि सहयोगी भूमिका खेल्नेछ । कानेपोखरी गाउँपालिकालाई विपद् जोखिम न्यूनीकरण भएको पालिकाको रूपमा विकास गर्न यहाँका नागरिकहरूको दक्षता तथा क्षमतामा अभिवृद्धि गरी सामाजिक तथा आर्थिक विकासका नयाँ अवसरहरू सिर्जना गरेर जनसहभागिता तथा विपद् सुरक्षामा आधारित द्रुत तथा दिगो विकासका माध्यमले नागरिकको गुणस्तरीय जीवन सुनिश्चित गर्न यो योजना सहयोगी बनेछ ।



नेपालको संविधानले निर्दिष्ट गरेका व्यवस्थाको सदुपयोग गर्दै, स्थानीय स्तरमा उपलब्ध स्रोत र साधनहरूको समुचित व्यवस्थापन र सदुपयोग गरी समुदायमा आधारित संघसंस्थाहरू, गैरसरकारी संघसंस्थाहरू, व्यापारिक प्रतिष्ठानहरू, निजी क्षेत्र, विकास समझेदारहरू, छिमेकी स्थानीय सरकार, प्रदेश सरकार र संघीय सरकारसँग समन्वय र सहकार्य गर्दै कानेपोखरी गाउँपालिकाको सुन्दर भविष्यको सुनिश्चित गर्न दृढ अठोटका साथ व्यवस्थित योजनाहरू सञ्चालन गर्न यो योजनाले महत्वपूर्ण योगदान गर्नेछ । संघीय लोकतान्त्रिक गणतन्त्र नेपालको संविधानले परिकल्पना गरेको स्थानीय सरकार र स्थानीय विकासका लागि रहेको यसको महत्वपूर्ण भूमिकालाई हृदयङ्गम गरी गाउँपालिका क्षेत्रमा विपद् व्यवस्थापन गर्न यो योजना निर्माण गरी कार्यान्वयनमा ल्याइएको छ ।

यसका लागि कानेपोखरी गाउँपालिकाका ७ वटै वडाका वडा अध्यक्षहरू, सदस्यहरू एवं कार्यपालिका सदस्यहरू, गाउँपालिका र वडाका कर्मचारीहरू, सहयोग र सुझाव उपलब्ध गराउनु हुने सरोकारवाला, समुदाय तथा योजना निर्माणको लागि प्राविधिक सहयोग गर्ने लुभ्रन सामुदायिक कल्याण समाज, रंगेली र हाम्रो कन्सल्टेन्सी सेवाका विज्ञहरू प्रति हार्दिक धन्यवाद व्यक्त गर्दछु । मलाई पूर्ण आशा र विश्वास छ, मैले कानेपोखरी गाउँपालिका उपाध्यक्षका हैसियतले जिम्मेवारी वहन गरेको र गाउँपालिकाले परिकल्पना गरेको विपद् उत्थानशीलताको लक्ष्यलाई उचाइमा पुर्याउन यो योजनाको कारण थप सहज बनेछ । यसले भविष्यमा प्रकृति, प्रवृत्ति र विपत्तिको त्रिकोणीय संयोजनात्मक विकास गर्दै दिगो विकासका लागि प्रकृति संरक्षण, विपद् व्यवस्थापन र वातावरण सन्तुलनका माध्यमबाट विकासको दिशामा सबल, सफल र सक्षम गाउँपालिकाको रूपमा स्थापित भएको हुनसक्नेछ । पुनः यस कार्यमा सहयोगी मन तथा क्रियशील सबैप्रति धन्यवाद प्रकट गर्दछु ।

(भोला प्रसाद अधिकारी)

उपाध्यक्ष

कानेपोखरी गाउँपालिका, मोरंग



कानेपोखरी गाउँपालिका

मोरंग

मन्तव्य

विपद् र जलवायु परिवर्तनका असरबाट कानेपोखरी गाउँपालिका पनि अछुतो छैन । वर्षेनी अनियमित वर्षा, खडेरी, बाढी, पहिरो, कृषिमा रोग र कीराको महामारी, हावाहुरी, असिना आदि खेपिरहेका यस गाउँपालिकाका बासिन्दालाई २०४५ र २०७२ सालको भूकम्प, २०७४ र २०७८ को बाढीले अझ बढी प्रताडित बनाएको छ । बहुप्रकारका विपद्का कारण गरिब तथा विपन्न वर्गको जीविकोपार्जनका स्रोतहरूमा प्रत्यक्ष असर पार्दछ । महिला, बालबालिक, वृद्ध, अशक्त, अपाङ्गता भएका व्यक्तिहरूलाई यी समस्याले अझ बढी प्रभावित बन्दछन् । विपद् तथा जलवायु परिवर्तनका यिनै समस्याहरूसँग जुझ्दै कानेपोखरी गाउँपालिकालाई विपद् उत्थानशील गाउँपालिकाको रूपमा विकास गर्ने परिकल्पना सहित विपद् तथा जलवायु उत्थानशील योजना निर्माण गरी कार्यान्वयनको थालनी गरिएको छ ।



नेपालको संविधान २०७२, स्थानीय सरकार सञ्चालन ऐन २०७४, विपद् जोखिम न्यूनीकरण तथा व्यवस्थापन ऐन २०७४ (संसोधन २०७५), विपद् जोखिम न्यूनीकरण राष्ट्रिय रणनीतिक कार्ययोजना २०१८-२०३०, स्थानीय तहको विपद् तथा जलवायु उत्थानशील योजना निर्देशिका (संघीय मामिला तथा सामान्य प्रशासन मन्त्रालय) र स्थानीय विपद् पूर्वतयारी तथा प्रतिकार्य नमुना योजना २०७८ लाई समेत आधार मानेर स्थानीय समुदाय र सरोकारवालाहरूसँग प्रत्यक्ष अन्तरक्रिया गरी योजना तर्जुमा गरिएको छ । नेपालको राज्य व्यवस्थाको पुनसंरचनाको लागि लामो समयसम्म जनताले गरेको विभिन्न खाले आन्दोलन र संघर्षको प्रतिफल स्वरूप प्राप्त संघीय लोकतान्त्रिक गणतन्त्र नेपालको संविधानले परिकल्पना गरेको स्थानीय सरकार र स्थानीय विकासका लागि रहेको यसको महत्वपूर्ण भूमिकालाई हृदयङ्गम गरी कानेपोखरी गाउँपालिकाले पालिकाको विपद् तथा जलवायु उत्थानशील योजना निर्माणको कार्य सम्पन्न गरेको छ । यसका लागि सम्बद्ध सरोकारवालाहरूसँग र समुदायप्रति हार्दिक धन्यवाद व्यक्त गर्दछु ।

जनप्रतिनिधिहरूको उपस्थिति पछि, स्थानीय सरकारसँग स्थानीय जनता एवं सबै सरोकारवालाहरूको चासो र अपेक्षा बढी छ । यस सन्दर्भमा नियमित सेवा प्रवाहका अतिरिक्त गाउँपालिका तथा वडाका कार्यक्रमहरूलाई स्थानीय समुदाय र खासगरी सङ्कटाग्रस्त क्षेत्र, वर्ग तथा समुदायले विशेष लाभ लिन सक्ने गरी योजनाबद्ध रूपमा काम अघि बढाएर कानेपोखरी गाउँपालिकालाई विपद् एवं जलवायु उत्थानशील पालिकाको रूपमा विकास गर्न यो योजना सहयोगी बन्नेछ भन्ने अपेक्षा गरेका छु । तसर्थ यो योजनाको माध्यमबाट अगाडी सारिएका कृषाकलापहरूलाई गाउँपालिका एवं वडाहरूका वार्षिक योजनाहरूमा समायोजन गर्दै कार्यान्वयन गर्न यस कानेपोखरी गाउँपालिकाको कार्यालय सदा तत्पर रहेको छ । योजना निर्माणको कार्यलाई अन्तिम चरणमा पुर्याउन सहयोग गर्ने वन वातावरण तथा विपद् व्यवस्थापन समितिका संयोजक, विपद् व्यवस्थापन शाखाका प्रमुख तथा विज्ञको रूपमा सहजीकरण गर्नुहुने लुभ्रन सामुदायिक कल्याण समाज, रंगली र हाम्रो कन्सल्टेन्सी सेवा पाँचथरका श्री यश प्रसाद सुब्बा र सम्पूर्ण टिमला हार्दिक धन्यवाद प्रकट गर्दछु । यस योजनाको प्रभावकारी कार्यान्वयनको लागि सरोकारवाला तथा सम्बन्धित निकायहरूसँग सहयोग तथा सहकार्यको अपेक्षा राख्दछौं ।

विशु कुमार थेगुवा
प्रमुख प्रशासकीय अधिकृत
कानेपोखरी गाउँपालिका

लुथरन सामुदायिक कल्याण समाज (LCWS)

रंगेली नगरपालिका २, मोरङ ।

मन्तव्य

मानवीय सेवा कार्यका लागि लुथरन सामुदायिक कल्याण समाजको स्थापना सन् २०१० मा भएको हो । स्थापनाकालदेखि लुथरन विश्व फेडरेसन नेपालसँगको साझेदारीमा झापा तथा मोरङ जिल्लामा विपद जोखिम न्यूनीकरण, लक्षित वर्गको संस्थागत विकास, दिगो जिविकोपार्जन, खानेपानी तथा सरसफाई र सु-शासनको क्षेत्रमा विभिन्न परियोजनाहरू मार्फत विविध कार्यक्रमहरू संचालन गर्दै आएको छ ।



यसै सन्दर्भमा कानेपोखरी गाउँपालिका पनि लुथरन सामुदायिक कल्याण समाजको कार्यक्षेत्र भएको कारणले यस पालिका क्षेत्रमा व्याप्त सामाजिक-आर्थिक मुद्दाहरूमा संस्थाको क्षमता तथा अनुभवले भ्याएसम्म सम्बोधन गर्ने प्रयास गर्नु यस संस्थाको प्रमुख उद्देश्य हुनआउँछ । बढ्दो जलवायु परिवर्तनको असरको कारणले देखापरेका प्राकृतिक प्रकोपहरूबाट हुनसक्ने विपद तथा असरहरूलाई न्यूनीकरण तथा प्रतिकार्य गर्नका लागि पालिका स्तरमा स्थानीय विपद तथा जलवायु उत्थानशील योजना र विपद पूर्वतयारी तथा प्रतिकार्य योजना निर्माण हुनु अति नै जरुरी हुने कुरालाई हृदयगम गर्दै यस कार्ययोजनाका लागि प्राविधिक सहयोग गर्न पाउँदा हामी अत्यन्तै खुशी छौं ।

पहिलो कुरा त पालिकाको लागि यसप्रकारको कार्ययोजना निर्माण हुनु नै आफैमा ठूलो उपलब्धी हो । तर यसलाई सार्थक बनाउनका लागि स्थानीय तहका सबै सरोकार निकायहरूले सचेत भई कार्य गर्नु अति नै आवश्यक छ । कुनैपनि विपद आउनु अगाडि नै पर्याप्त तयारी तथा विपद जोखिम न्यूनीकरणका लागि पहल गर्न, विपदको समयमा प्रभावकारी रूपमा प्रतिकार्य गर्न र विपद पश्चात विपद प्रभावित क्षेत्रहरूमा पुनःस्थापना तथा विकासका लागि कार्यहरू गर्न यस कार्ययोजनाले मार्गनिर्देशन गर्नेछ भन्ने विश्वास गरेका छौं । जसबाट विपदबाट प्रभावित तथा लक्षित वर्गहरूले आपतकालिन अवस्थामा गुणस्तरीय सेवा र स्थानीय सरकार तथा सरोकारवाला निकायहरूबाट अभिभावकत्वको प्रत्याभुति गर्न सक्नेछन् भनेर आशा राखेका छौं ।

यस कार्ययोजनाको निर्माणको क्रममा सहकार्य तथा समन्वयकारी भूमिका खेलिदिनुभएको लागि स्थानीय सरकार, पदाधिकारीहरू, कर्मचारीहरू तथा सहजीकरणमा सहयोग गर्नुहुने गाउँले कन्सल्टेन्सी लगायत प्रत्यक्ष-अप्रत्यक्ष रूपमा सहयोगी भूमिका निर्वाह गर्नुहुने सम्पूर्ण महानुभावहरूलाई कृतज्ञता ज्ञापन गर्दछौं । धन्यवाद ।

जोसेफ सोरेन

अध्यक्ष,

लुथरन सामुदायिक कल्याण समाज

संक्षेपीकरण (Abbreviation)

| Short Form | Full Form | Nepali |
|------------|--|--|
| NSDRM | National Strategy for Disaster Risk Management | विपद् जोखिम व्यवस्थापनका लागि राष्ट्रिय रणनीति |
| HFA | Hugo Framework Approach | ह्योगो कार्यसंरचना |
| NDRF | National Disaster Response Framework | राष्ट्रिय विपद् प्रतिकार्य कार्य संरचना |
| NCRA | Natural Calamity Relief Act 2039 | दैवी प्रकोप उद्धार ऐन २०३९ |
| DRRMA | Disaster Risk Reduction and Management Act 2018 | विपद् जोखिम न्यूनीकरण तथा व्यवस्थापन ऐन, २०७४ |
| NEWS | National Early Warning System | राष्ट्रिय पूर्वसूचना प्रणाली |
| DDMC | District Disaster Relief Committee | जिल्ला विपद् व्यवस्थापन समिति |
| PDMC | Province Disaster Management Committee | प्रदेश विपद् व्यवस्थापन समिति |
| DRRMNC | Disaster Risk Reduction and Management National Counsel | विपद् जोखिम न्यूनीकरण तथा व्यवस्थापन राष्ट्रिय परिषद् |
| DRRMEC | Disaster Risk Reduction and Management Executive Committee | विपद् जोखिम न्यूनीकरण तथा व्यवस्थापन कार्यकारी समिति |
| DRRMA | Disaster Risk Reduction and Management Authority | राष्ट्रिय विपद् जोखिम न्यूनीकरण तथा व्यवस्थापन प्राधिकरण |
| LEOC | Local Emergency Operation Centre | स्थानीय आपत्कालिन कार्य सञ्चालन केन्द्र |
| DEOC | District Emergency Operation Centre | जिल्ला आपत्कालिन कार्यसञ्चालन केन्द्र |
| PEOC | Province Emergency Operation Centre | प्रदेश आपत्कालिन कार्यसञ्चालन केन्द्र |
| NEOC | National Emergency Operation Centre | राष्ट्रिय आपत्कालिन कार्यसञ्चालन केन्द्र |
| DPRP | Disaster Preparedness and Response Plan | जिल्लाविपद् पूर्वतयारी तथा प्रतिकार्य योजना |
| DDMP | District Disaster Management Plan | जिल्ला विपद् व्यवस्थापन योजना |
| LDCRP | Local Disaster and Climate Resilience Plan | स्थानीय विपद् तथा जलवायु उत्थानशील योजना |
| CBDCRP | Community Based Disaster and Climate Resilience Plan | समुदायमा आधारित विपद् तथा जलवायु उत्थानशील योजना |
| LDCRC | Local Level Disaster and Climate Resilience Committee | स्थानीय विपद् तथा जलवायु उत्थानशील समिति |
| WDCRC | Ward Level Disaster and Climate Resilience Committee | वडास्तरीय विपद् तथा जलवायु उत्थानशील समिति |
| CDMC | Community Level Disaster Management Committee | समुदाय स्तरीय विपद् व्यवस्थापन समिति |
| DTO | District Technical Office | जिल्ला प्राविधिक कार्यालय |
| FCHV | Female Community Health Volunteer | समुदायमा कार्यरत महिला स्वास्थ्य स्वयंसेविका |
| DUDBC | Depart. of Urban Development and Building Construction | शहरी विकास तथा भवन निर्माण विभाग |
| NRCS | Nepal Red Cross Society | नेपाल रेडक्रस सोसाइटी |
| GBV | Gender Based Violence | लैङ्गिकतामा आधारित हिंसा |
| CCCM | Camp Coordination and Camp Management | क्याम्प समन्वय तथा व्यवस्थापन |
| IEC | Information, Education and communication | सूचना, शिक्षा र सञ्चार |
| IRA | Initial Rapid Assessment | प्रारम्भिक द्रुत लेखाजोखा |
| MIRA | Multi Cluster Initial Rapid Assessment | बहुविषयगत प्रारम्भिक द्रुत लेखाजोखा |
| NFRI | Non-Food Relief Items | गैरखाद्य सामग्री |
| RRT | Rapid Response Team | द्रुत प्रतिकार्य समूह |
| CCA | Climate Change Adaptation | जलवायु परिवर्तन अनुकूलन |
| PRA | Participatory Rural Appraisal | सहभागितात्मक लेखाजोखा मूल्याङ्कन |
| RRA | Rapid Rural Appraisal | द्रुत लेखाजोखा मूल्याङ्कन |

विषय सूची

भाग १

खण्ड एक : प्रारम्भिक

| | |
|---|----|
| १.१ योजनाको परिययः | 11 |
| १.१.१ उद्देश्य..... | 11 |
| १.१.२ विपद् तथा जलवायु उत्थानशील योजनाको सीमा | 12 |
| १.१.३ LDCRP र DPRP को मार्गदर्शक नीतिगत व्यवस्था..... | 12 |
| १.१.४ योजना निर्माणको विधि तथा प्रक्रिया | 13 |
| १.१.५ विपद् तथा जलवायु उत्थानशील योजनाको लक्षित समूह..... | 15 |

खण्ड दुई : गाउँपालिकाको चिनारी

| | |
|--|----|
| २.१ कानेपोखरी गाउँपालिकाको संक्षिप्त परिचय | 16 |
|--|----|

खण्ड ३ : गाउँपालिकाका विपद् जोखिम र क्षमता विश्लेषण

| | |
|---|----|
| ३.१ स्थानीय तहको मुख्य जलवायु परिवर्तन र विपद्का जोखिम..... | 23 |
| ३.२ विगतका जलवायु परिवर्तन तथा विपद् जोखिमका असरहरू..... | 27 |
| ३.२.१ विगतमा जलवायु परिवर्तन र विपद् जोखिमका कारण असर भोगेका मुख्य क्षेत्रहरू, | 27 |
| ३.२.२ सहरी विपद् र कानेपोखरी गाउँपालिका..... | 38 |
| ३.२.३ जलवायु परिवर्तन र विपद् जोखिमबारे सूचनाहरू..... | 38 |
| ३.२.४ जलवायु परिवर्तनका परिदृश्यहरू र त्यसका प्रत्यक्ष असरहरू..... | 38 |
| ३.२.५ सम्मुखता (EXPOSURE) | 39 |
| ३.३ संकटासन्नता (VULNERABILITY)..... | 40 |
| ३.४ विपद् जोखिम नक्साङ्कन | 41 |
| ३.५ विपद्बाट प्रभावित हुनसक्ने लक्षित जनसंख्याको पूर्वानुमान (उच्च संकटासन्न क्षेत्रको मात्र) | 43 |

खण्ड चार : विधि प्रकृत्या

४.१ विपद् तथा जलवायु जन्य जोखिम पहिचानका विधिहरू

| | |
|---|----|
| ४.१.१ समस्या / जोखिम विश्लेषण..... | 44 |
| ४.१.२ कारण तथा प्रभाव विश्लेषण / विपद् वृद्धि | 44 |
| ४.१.३ ऐतिहासिक समय रेखा..... | 44 |
| ४.१.४ वाली पात्रो, मौसमी पात्रो तथा प्रकोप पात्रो | 44 |
| ४.१.५ धरातलीय अवलोकन..... | 44 |

खण्ड पाँच : राष्ट्रिय रणनीतिक कार्ययोजना प्राथमिकताका क्षेत्र सम्बन्धी विषयहरू

| | |
|--|----|
| ५.१ प्रकोपबारे बुझाई | 45 |
| ५.२ विपद् तथा जलवायु उत्थानशील शासकीय पद्धति..... | 46 |
| ५.३ विपद् जोखिम र जलवायु परिवर्तनका लागि शासकीय पद्धति सुधारका प्रयासहरू | 46 |
| ५.४ विपद् जोखिम र जलवायु परिवर्तनका लागि शासकीय पद्धतिमा भएका कमजोरीहरू..... | 46 |
| ५.५ विपद् जोखिम न्यूनीकरण तथा जलवायु उत्थानशीलता र नीजि क्षेत्र..... | 47 |
| ५.६ विपद् जोखिम न्यूनीकरण तथा जलवायु अनुकुलनमा समर्पित कार्यक्रममा लगानी | 47 |
| ५.७ विषयगत क्षेत्रहरूमा विपद् जोखिम न्यूनीकरण तथा जलवायु अनुकुलन योजना | 47 |
| ५.८ प्रभावकारी प्रतिकार्य र पुर्नलाभ..... | 48 |
| ५.९ हालको क्षमता..... | 48 |
| ५.१० स्थानीय तहको क्षमता | 48 |

खण्ड छः समस्या, प्राथमिकता र योजनाको खाका

| | |
|--|----|
| ६.१ विपद् जोखिम न्यूनीकरण रणनीतिक कार्ययोजनाका प्राथमिकताहरू | 50 |
|--|----|

खण्ड सात : समस्या, प्राथमिकता र योजना

| | |
|--|----|
| ७.१ देखिएका क्षेत्रगत समस्याहरू | 51 |
| ७.१.१ आर्थिक विकास : | 51 |
| ७.१.२ सामाजिक विकास : | 51 |
| ७.१.३ पूर्वाधार विकास : | 51 |
| ७.१.४ वातावरण तथा विपद् व्यवस्थापन : | 52 |
| ७.१.५ सुशासन र संस्थागत विकास : | 52 |

| | |
|---|----|
| ७.२ समाधानका लागि कृयाकलापहरू | 53 |
| ७.२.१ आर्थिक विकास | 53 |
| ७.२.२ सामाजिक विकास | 53 |
| ७.२.३ पूर्वाधार विकास | 53 |
| ७.२.४ वन वातावरण तथा विपद् व्यवस्थापन | 55 |
| ७.२.५ सुशासन र संस्थागत विकास | 56 |

खण्ड आठ : विपद् तथा जलवायु उत्थानशील योजना

| | |
|--|----|
| ८.१ विपद् तथा जलवायु उत्थानशील एकीकृत क्रियाकलाप | 56 |
|--|----|

भाग दुइ

खण्ड नौ : विपद् पूर्वतयारी तथा प्रतिकार्य योजना

सामान्य पूर्वतयारी योजना (सम्पूर्ण विषयगत क्षेत्रहरूका लागि)

| | |
|---|----|
| ९.१ प्राथमिकता प्राप्त रणनीतिक पूर्वतयारी | 63 |
| ९.२ विषयगत क्षेत्रको पूर्वतयारी तथा प्रतिकार्य योजना | 66 |
| ९.२.१ विषयगत क्षेत्र (CLUSTER) परिचय | 66 |
| ९.२.२ विषयगत क्षेत्रको उद्देश्य | 66 |
| ९.३ विषयगत क्षेत्रहरूको विपद् पूर्वतयारी र प्रतिकार्यका कृयाकलापहरू | 67 |
| ९.३.१ समग्र व्यवस्थापन सूचना, खोज तथा उद्धार विषयगत क्षेत्र | 67 |
| ९.३.२ खाद्य तथा कृषि विषयगत क्षेत्र | 73 |
| ९.३.३ स्वास्थ्य तथा पोषण क्षेत्र | 76 |
| ९.३.४ खानेपानी तथा वातावरण स्वच्छता प्रवर्द्धन क्षेत्र | 79 |
| ९.३.५ आपतकालीन आश्रय तथा गैरखाद्य सामग्री क्षेत्र | 82 |
| ९.३.६ संरक्षण तथा सुरक्षा क्षेत्र | 86 |
| ९.३.७ आपतकालीन शिक्षा क्षेत्र | 90 |
| ९.३.८ शीघ्र पुनर्लाभ क्षेत्र | 93 |
| ९.४ बाढीको प्रतिकार्य योजना | 96 |

खण्ड दश बन्दोबस्ती सामग्रीको उपलब्धता तथा आवश्यकताको लेखाजोखा

| | |
|---|-----|
| १०.१ स्रोत-साधनको वर्तमान अवस्था | 100 |
| १०.२ विपद् प्रतिकार्यका लागि जनशक्तिको उपलब्धता | 101 |
| १०.३ गैर-खाद्य सामग्री भण्डारण स्थल | 102 |
| १०.४ मानवीय सहायता स्थल | 102 |
| १०.५ थप स्रोत साधनको आवश्यकता र अनुमानित लागत | 102 |

खण्ड एघार : विविध

| | |
|---|-----|
| ११.१ स्रोत साधनको व्यवस्थापन | 103 |
| ११.२ अन्य निकायसँगको समन्वय र सहकार्य | 103 |
| ११.३ अनुगमन, मूल्याङ्कन तथा सिकाई योजना | 103 |
| ११.३.१ लक्ष्य र सूचकहरू | 103 |
| ११.३.२ अनुगमन, मूल्याङ्कन र योजनाको परिमार्जन | 104 |
| ११.३.३ क्षमता विकास रणनीति र योजना | 105 |

अनुसूची

| | |
|--|-----|
| अनुसूची १ वडागतरुपमा विद्यमान प्रमुख सर्ने र नसर्ने १० रोगहरू | 106 |
| अनुसूची २ यस आर्थिक वर्षमा महिला, बालसमुह, जष्ठ नागरिक र अपाङ्गता भएका मानिसहरूका लागि राखिएका मुख्य कार्यक्रमहरूको विवरण: | 109 |
| अनुसूची ३ पालिका क्षेत्रमा रहेका जष्ठ नागरिकहरूको समुहको विवरण : | 109 |
| अनुसूची ४ पालिका क्षेत्रमा रहेका ज्येष्ठ नागरिकको परिचय पत्र वितरण गरिएको विवरण : | 109 |
| अनुसूची ५ दमकलहरूको विवरण | 110 |
| अनुसूची ६ एम्बुलेन्सहरूको विवरण | 110 |

| | |
|--|-----|
| अनुसूची ७ : पहिचान गरिएका सुरक्षित स्थान..... | 111 |
| तालिका नम्बर ७७ : पहिचान गरिएका सुरक्षित स्थान..... | 111 |
| अनुसूची ८ : विकास समितिहरूको विवरण..... | 112 |
| अनुसूची ९ : वडा स्तरीय विपद् व्यवस्थापन समितिको विवरण..... | 113 |
| अनुसूची १० : सहकारी संस्थाहरूको विवरण..... | 115 |
| अनुसूची ११ : गाउँपालिका भित्र र नजिकमा रहेका नेपाल प्रहरी र सशस्त्र प्रहरी बलका युनिट र प्रमुखहरूको विवरण..... | 116 |
| अनुसूची १२ : कानेपोखरी गाउँपालिका स्तरीय सामुदायिक विद्यालयका शिक्षक तथा विद्यार्थी विवरण २०७९..... | 116 |
| अनुसूची १३ निजि विद्यालयहरूको विवरण..... | 117 |
| अनुसूची १४ प्रकोप स्तरीकरण..... | 118 |
| तालिका नम्बर ८३ : प्रकोप स्तरीकरण..... | 118 |
| अनुसूची १५ प्रकोप नक्शा..... | 122 |
| अनुसूची १६ : जोखिम न्यूनीकरणका लागि सुझाव..... | 125 |
| अनुसूची १७ : प्रारम्भिक द्रुत लेखाजोखा फारम..... | 128 |
| सन्दर्भ सामग्रीहरू..... | 131 |

भाग एक

विपद् तथा जलवायु उत्थानशील योजना २०८०

खण्ड एक : प्रारम्भिक

१.१ योजनाको परिययः

कानेपोखरी गाउँपालिकामा विपदबाट हुनसक्ने क्षति घटाउनको लागि विकास योजना सञ्चालन गर्दा विपद्सम्बद्ध जोखिम घटाउन र नयाँ जोखिम उत्पन्न हुन नदिन र समग्र पालिकामा विपद् तथा जलवायु उत्थानशील विकासका निमित्त यो विपद् तथा जलवायु उत्थानशील योजना तयार गरिएको छ। यस योजनाले गाउँपालिका क्षेत्रमा रहेका मौजुदा विपद्जन्य जोखिम र जलवायु परिवर्तनका असर घटाएर दिगो, भरपर्दो, प्रतिफलदायी र सुरक्षित विकास प्रक्रियालाई प्रोत्साहित गर्नेछ । गाउँपालिकामा सञ्चालन हुने विषयगत विकास क्षेत्रमा जोखिम पहिचान गरी न्यूनीकरण गर्ने, जलवायु परिवर्तनबाट पर्ने प्रतिकूल प्रभावको सामना गर्न दक्षता विकास गर्ने कार्यमा यस योजनाले मार्गदर्शकका रूपमा सहयोग गर्नेछ । तसर्थ, विपद् तथा जलवायुजन्य जोखिम न्यूनीकरणलाई विकास प्रक्रियामा मूलप्रवाहीकरण गर्दै जोखिम घटाउने र विपद् भईहालेमा प्रभावित व्यक्ति तथा परिवारको उद्धार, प्राथमिक उपचार तथा आवश्यक आपतकालीन मानवीय सहयोग उपलब्ध गराउनु तथा मानव जीवन र जीविकोपार्जनका साधन तथा सम्पत्ति^१ को संरक्षणको कार्य गर्न गाउँपालिकाका शाखा, वडा कार्यालयहरू र समुदायका प्रतिनिधिहरूबीच जिम्मेवारी बाँडफाँड गरिएको योजनाबद्ध खाका नै स्थानीय विपद् तथा जलवायु उत्थानशील योजना हो । यो योजना विपद् जोखिम न्यूनीकरण राष्ट्रिय र प्रादेशिक नीतिका साथै विपद् जोखिम न्यूनीकरण राष्ट्रिय र प्रादेशिक रणनीतिक कार्ययोजनाले मार्गदर्शन गरेको विपद् तथा जलवायु उत्थानशील समुदायको विकासमा आधारित अवधारणा अनुरूप तर्जुमा गरिएको छ ।

समग्र विपद्को अवस्थालाई हेर्दा नेपाल एक बहुप्रकोपबाट उच्च जोखिममा रहेको देश हो । विपद् जोखिम न्यूनीकरण राष्ट्रिय रणनीतिक कार्ययोजनाको लक्ष प्राप्तिको काममा योगदान पुर्याउन र यस गाउँपालिकाको क्षेत्रगत विकास योजना निर्माण प्रकृत्यामा विपद् जोखिम न्यूनीकरणलाई मूलप्रवाहीकरण गरी उत्थानशील विकास अवधारणालाई प्रवर्द्धन गर्न यो योजनाको निर्माण र कार्यान्वयनले योगदान पुर्याउनेछ ।

१.१.१ उद्देश्य

सम्भावित विपद् तथा जलवायुजन्य जोखिम कम गर्न, विपद्को समयमा आपतकालीन कार्य सम्पादन गर्न, प्रभावकारी प्रतिकार्य गर्न र विपद्पछि प्रतिकार्य, पुनःस्थापना तथा पुननिर्माणका लागि दिशानिर्देश गर्न तयार गरिएको योजनाबद्ध कार्यक्रम, जिम्मेवारी तथा बजेटसहितको योजना नै कानेपोखरी गाउँपालिकाको स्थानीय विपद् तथा जलवायु उत्थानशील योजना र विपद् पूर्वतयारी तथा प्रतिकार्य योजना हो । यस योजनाको उद्देश्य देहायवमोजिम रहेका छन् :

- विपद् तथा जलवायुजन्य जोखिमको बुझाईको विकास गर्दै जोखिम न्यूनीकरणको काममा समुदायको अगुवाई सुनिश्चित गर्ने ।
- विपद् व्यवस्थापनको नीतिगत कामहरूलाई स्थानीयकरण गर्न संस्थागत सुदृढीकरण र शासकीय संयन्त्र निर्माणको सुनिश्चित गर्ने ।
- विपद् व्यवस्थापनको काममा गैसस, नागरिक समाज तथा निजी क्षेत्रको सहभागिता अभिवृद्धि गर्ने ।
- विपद् जोखिम पहिचान र न्यूनीकरण कार्यमा प्रभावित समुदायसहितको समावेशी नेतृत्व विकासमा सहयोग गर्ने ।
- स्थानीय तहको विकास योजनालाई लैगिक तथा समावेशीता सहितको विपद् उत्थानशील बनाउने ।
- विपद् प्रतिकार्यको राष्ट्रिय तथा अन्तराष्ट्रिय मापदण्डहरूलाई स्थानीयकरण गर्ने ।
- विपद् जोखिम राष्ट्रिय रणनीतिक कार्ययोजना (NSDRM) को लक्ष हासिल गर्न योगदान गर्ने ।
- बहुप्रकोप जोखिम न्यूनीकरण तथा जलवायु परिवर्तन अनुकुलनका कामहरूलाई विकास योजनामा मूलप्रवाहीकरण गर्ने । दिगो र उत्थानशील विकासका माध्यमबाट गरिवी घटाउने कार्यमा योगदान गर्दै विपदबाट नागरिकहरूको जीउधनको सुरक्षा गर्ने । विकास निर्माणको कामहरूलाई दिगो र उत्थानशील बनाउने ।
- विपद् पूर्वतयारी तथा प्रतिकार्य योजना तयार गर्ने ।

सम्पत्ति^१ मानवीय सम्पत्ति, प्राकृतिक सम्पत्ति, सामाजिक सम्पत्ति, भौतिक सम्पत्ति र आर्थिक सम्पत्ति

१.१.२ विपद् तथा जलवायु उत्थानशील योजनाको सीमा

यो योजना कानेपोखरी गाउँपालिकाका ७ वटा वडाको सिमा भित्र सीमित रहेको छ । यो योजना कानेपोखरी गाउँपालिकाका वडा र समुदायका नागरिकहरूबाट प्राप्त सूचनामा आधारित छ । वडास्तरबाट प्राप्त सूचना, गाउँपालिका क्षेत्रमा सरोकारवाला निकाय तथा गाउँपालिकाका विषयगत शाखाहरूबाट प्राप्त सूचनामा आधारित छ । विभिन्न विपद्हरूबाट हुने क्षतिलाई सिमित स्रोत र साधनबाट पूर्णरूपमा अन्त्य गर्न चुनौतिपूर्ण रहेको छ ।

यो योजना विगतमा घटेका विपद्का घटनाहरू, स्थानीयस्तरमा उपलब्ध जानकारी तथा स्थानीय समुदाय र सरोकारवालाहरूका विपद् व्यवस्थापन सम्बन्धी बुझाई र अवधारणाहरूमा आधारित भै तयार गरिएको छ । प्राकृतिक तथा मानवीय कारणबाट भविष्यमा हुनसक्ने विभिन्न प्राकृतिक प्रकोपहरूको विश्लेषण, वडास्तरको जोखिम विश्लेषण, विपद् सम्बन्धमा नेपालको वैधानिक अभिलेखहरूका आधारमा तयार गरिएको छ । यो योजना अन्तरगत तर्जुमा गरिएका गतिविधिहरू गाउँपालिकाले विपद् व्यवस्थापनका लागि गर्नुपर्ने आधारभूत कार्यहरूका साथै दिगो विकास तथा विपद् उत्थानशीलता अभिवृद्धिका लागि क्षेत्रगत विकास योजनामा विपद् व्यवस्थापनका गतिविधिहरूलाई मूलप्रवाहीकरण कार्यमा केन्द्रित गरिएको छ । तथापी कार्यान्वयनका लागि बढी मात्रामा बाह्य स्रोत परिचालन गर्नु पर्ने र जिल्ला, प्रदेश र संघीय तहसम्म समन्वय र सहकार्य गर्नु पर्ने अवस्था रहेको छ ।

१.१.३ LDCRP र DPRP को मार्गदर्शक नीतिगत व्यवस्था

नेपाल बाढी, पहिरो, महामारी, आगलागी, शीतलहर र हिमताल विस्फोट, हिमपहिरो तथा विनाशकारी भूकम्पको जोखिममा रहेको मुलुक हो । जलवायु परिवर्तनका कारण पर्ने प्रतिकूल प्रभावबाट पनि नेपाल संवेदनशील अवस्थामा रहेको छ । जलवायु परिवर्तनको प्रत्यक्ष प्रभाव खासगरी जीविकोपार्जन, कृषि तथा खाद्य सुरक्षा, वन तथा जैविक विविधता, जलस्रोत तथा उर्जा, जलवायुजन्य प्रकोप, मानव स्वास्थ्य र ग्रामीण बसोबास तथा भौतिक पूर्वाधारको क्षेत्रमा देखा पर्न थालेको छ ।

जलवायु परिवर्तनसँगै विपद्का घटनाहरू बढ्दै गएका र निरन्तर दोहोरिरहने क्रम बढेको छ । जलवायु परिवर्तन एवं विपद्का कारण सामाजिक, आर्थिक, पर्यावरणीय र विकासका संरचनाहरूमा प्रतिकूल असर परेको कुरा विभिन्न तथ्याङ्क र प्रमाणहरूले पुष्टि गरेका छन् । यसको असरबाट गरिब, विपन्न, महिला, बालबालिका, जेष्ठनागरिकहरू, साधन स्रोतको पहुँचमा कमी र प्राकृतिक स्रोतमा आश्रित समुदाय सबैभन्दा धेरै प्रभावित हुन्छन् भन्ने तथ्य विभिन्न अध्ययनहरूले प्रष्ट पारिसकेको छ ।

जलवायु परिवर्तनको प्रतिकूल असर नेपाल र नेपालजस्ता अति कम विकसित एवं विकासोन्मुख देशहरूमा धेरै परिरहेको छ । नेपाल विश्वका १९८ मलुकमध्ये भूकम्पीय जोखिमको हिसाबले ११ औं, पानी जन्य विपद्का दृष्टिले ३० औं स्थानमा रहेको छ ।^२ त्यसैगरी नेपाल जलवायु परिवर्तनको प्रभावको दृष्टिले विश्वका २०५ मुलुक मध्ये दशौं जोखिमयुक्त मुलुक रहेको छ ।^३ खासगरी ग्रामीण क्षेत्रमा जीविकोपार्जनका स्रोतमा जलवायु परिवर्तनका कारणले प्रत्यक्ष र अप्रत्यक्ष दुवै प्रकारको प्रभाव पारिरहेको छ ।

जलवायु अनुकूलनका लागि नेपाल सरकारले लागू गरेको राष्ट्रिय अनुकूलन कार्यक्रम (NAPA) २०६७, जलवायु परिवर्तन नीति, २०७६ कार्यान्वयन भईरहेको छ । जसले जलवायु परिवर्तन अनुकूलनका लागि प्राथमिकताका दिनुका साथै उपलब्ध बजेटको ८० प्रतिशत स्थानीय तहमै लगानी गनुपर्ने व्यवस्था गरेको छ । त्यसैगरी जलवायु परिवर्तन समानुकूलनलाई स्थानीय तथा राष्ट्रिय विकास योजना प्रक्रियामा समायोजन गर्ने लक्ष्य अनुरूप वातावरण मन्त्रालयले स्थानीय अनुकूलन कार्ययोजनाको राष्ट्रिय ढाँचा (LAPA Framework) २०६८ ल्याएको छ । नेपाल सरकारले जलवायु परिवर्तन अनुकूलन सम्बन्धी आवश्यकताहरू पहिचान तथा प्राथमिकीकरण गर्ने र सोही आधारमा मध्यकालीन (सन् २०३० सम्म) र दीर्घकालीन (सन् २०५० सम्म) समयका लागि वन तथा वातावरण मन्त्रालयको समन्वयमा राष्ट्रिय अनुकूलन योजना तयारी भईरहेको छ ।

त्यसैगरी नेपाल सरकारबाट विपद् जोखिम व्यवस्थापनको क्षेत्रमा पूर्वतयारी तथा जोखिम न्यूनीकरण कार्यलाई विशेष महत्व दिई नेपालको संविधान २०७२, स्थानीय सरकार सञ्चालन ऐन २०७४, विपद् जोखिम न्यूनीकरण तथा व्यवस्थापन ऐन

^२ UNDP/BCPR, सन् २००४ ।

^३ जर्मन वाच, सन् २०२२ ।

२०७४ (परिमार्जन २०७५ सहित), विपद् जोखिम न्यूनीकरण राष्ट्रिय नीति २०७५, राष्ट्रिय विपद् जोखिम न्यूनीकरण नियमावली २०७६, विपद् जोखिम न्यूनीकरण राष्ट्रिय रणनीतिक कार्ययोजना २०१८-२०३० जस्ता नीतिगत व्यवस्थाले विपद् व्यवस्थापनका सबै क्रियाकलापको समन्वयात्मक र प्रभावकारी रूपमा व्यवस्थापन गरी प्राकृतिक तथा गैरप्राकृतिक विपद्बाट सर्वसाधारणको जीउधन र सार्वजनिक, निजी तथा व्यक्तिगत सम्पत्ति, प्राकृतिक एवं सांस्कृतिक सम्पदा र भौतिक संरचनाको संरक्षणमा जोड दिएको छ । त्यसैगरी कोशी प्रदेशले प्रदेश विपद् व्यवस्थापन ऐन २०७५, प्रदेश विपद् उत्थानशील नीति २०७८, प्रदेश आपतकालीन कार्यसञ्चालन केन्द्र कार्यविधि लगायत विभिन्न दस्तावेजहरू तयार गरी कार्यान्वयनमा ल्याएको छ ।

विद्यमान ऐन कानूनले स्थानीय तहलाई प्रत्याभूत गरेको अधिकारको प्रयोग गरी कानेपोखरी गाउँपालिकाले विपद् जोखिम न्यूनीकरण तथा व्यवस्थापन ऐन २०७५, विपद् व्यवस्थापन कोष सञ्चालन कार्यविधि २०७६, निर्माण गरी कार्यान्वयनमा ल्याएको छ । यसरी राष्ट्रिय, प्रादेशिक र स्थानीय तहबाट तयार भई जारी भएका नीतिगत मार्गदर्शनका आधारमा तयार गरिने योजनाले गाउँपालिकाको विपद् जोखिम व्यवस्थापनको कार्यलाई थप व्यवस्थित गर्न सहयोग पुर्याउनेछ । यसरी राष्ट्रिय, प्रादेशिक र स्थानीय तहबाट तयार भई जारी भएका नीतिगत मार्गदर्शनका आधारमा कानेपोखरी गाउँपालिकाले तयार गरेको स्थानीय विपद् तथा जलवायु उत्थानशील योजना विपद् पूर्वतयारी तथा प्रतिकार्य योजनालाई पूर्णता प्रदान गरिएको छ । यस योजना निर्माणका मार्गदर्शक सिद्धान्त देहायअनुसार रहेका छन् ।

- विपद् जोखिम न्यूनीकरणलाई प्रभावकारी बनाउन संघ, प्रदेश, जिल्ला, स्थानीय र वडाहरूसँगको समन्वयमा संस्थागत विकास भएको छ ।
- गाउँपालिकामा विपद् व्यवस्थापनका लागि सहजीकरण, व्यवस्थापन, नियन्त्रण तथा नियमन गर्ने प्रमुख जिम्मेवारी पालिका प्रमुखको हुने भएकाले सो जिम्मेवारी पूरा गर्न गाउँपालिकाले स्थानीय विपद् व्यवस्थापन समिति र वडास्तरमा विपद् व्यवस्थापन समिति गठन गरेको छ । यसरी हुँदै आएको संस्थागत विकासले यो योजना तर्जुमा र कार्यान्वयनका लागि आधार प्रदान गरेको छ ।
- यस योजनाको कार्यान्वयनका लागि सार्वजनिक क्षेत्र, विकास साझेदार, सरोकारवाला सङ्घसंस्थाहरू तथा समुदाय, निजी क्षेत्र, नागरिक समाजको सहभागिता तथा साझेदारी अभिवृद्धिको अवधारणालाई यस योजना निर्माणको आधारस्तम्भको रूपमा लिइएको छ ।
- आपतकालीन प्रतिकार्यका क्रममा नागरिकहरूको जीवन, सम्पत्ति, स्वास्थ्य, जीविकोपार्जन तथा उत्पादनका साधनहरू, सांस्कृतिक तथा वातावरणीय सम्पदाको रक्षा गर्दै मानव अधिकार तथा विकासको अधिकारलाई संरक्षण गर्ने अधिकारमुखी, लैंगिक तथा समावेशीकरणको अवधारणा समेत यस योजनाको निर्माणको आधार रहेको छ ।
- यस योजनालाई आधार मानेर विपद्को जोखिममा रहेका समुदायको उत्थानशीलता बढाएर विपद्को सामना गर्ने क्षमताको विकास गरिनेछ । त्यसका लागि आपतकालीन समयमा गरिने मानवीय सहयोगका क्रममा विशेष गरी जेष्ठनागरिक, अपाङ्गता भएका व्यक्ति, महिला, बालबालिका, दीर्घरोगी र अति गरीब समुदायलाई प्राथमिकतामा राखिनेछ र सेवा प्रवाहमा उनीहरूको पहुँच बढाइनेछ ।
- समावेशी विपद् व्यवस्थापनलाई उच्च प्राथमिकता दिइनेछ र महिला तथा युवा नेतृत्वको निर्माण गरी आवश्यकताअनुसार क्षमता विकास गरिनेछ ।
- विपद् जोखिम न्यूनीकरण तथा व्यवस्थापनमा विज्ञान तथा प्रविधिको प्रयोगलाई प्रोत्साहन गर्नुका साथै स्थानीय श्रोतसाधन, ज्ञान, सीप तथा श्रमलाई उपयोग गर्दै प्रविधि हस्तान्तरणलाई प्राथमिकता दिइने छ ।
- जलवायु परिवर्तन अनुकूलन, दिगो विकास लक्ष्य, खाद्य सुरक्षा, स्वास्थ्य सुरक्षा, विपद् ज्ञान व्यवस्थापनमा आधारित शिक्षा, वातावरण संरक्षण र विपद् उत्थानशील विकास बीच सामञ्जस्य कायम गरिनेछ ।

१.१.४ योजना निर्माणको विधि तथा प्रक्रिया

योजना निर्माणको क्रममा देहायका विधि तथा प्रकृया अवलम्बन गरिएको छः

क) सन्दर्भ सामग्रीको विश्लेषण:

नेपालको संविधान २०७२, स्थानीय सरकार सञ्चालन ऐन २०७४, राष्ट्रिय जलवायु परिवर्तन नीति २०७६, विपद् जोखिम न्यूनीकरण राष्ट्रिय निति २०७५, विपद् जोखिम न्यूनीकरण तथा व्यवस्थापन ऐन २०७४, विपद् जोखिम न्यूनीकरण राष्ट्रिय रणनीतिक कार्ययोजना २०१८-२०३०, विपद् पिडित उद्धार र राहत सम्बन्धी मापदण्ड सातौँ संसोधन २०७७, स्थानीय विपद् तथा जलवायु उत्थानशील योजना तर्जुमा निर्देशिका र स्थानीय विपद् पूर्वतयारी तथा प्रतिकार्य नमुना योजना २०७८ लाई आधार बनाइएको थियो । गाउँपालिकासंग सम्बन्धित दस्तावेजहरू उपलब्ध गराउनको लागि क्षेत्रगत शाखाहरूसंग समन्वय गरी विपद् जोखिम व्यवस्थापन र सोसंग सम्बन्धित भए गरेका कामहरूको प्रतिवेदन तथा तथ्याङ्कहरूको समीक्षा गरिएको थियो ।

ख) गाउँपालिका विपद् व्यवस्थापन समिति र सरोकारवालाहरूसंग परामर्श कार्यशाला:

सन्दर्भ सामग्रीको विश्लेषणको कामपछि गाउँपालिका स्तरीय विपद् व्यवस्थापन समितिसंग प्रारम्भिक कार्यशाला गरिएको छ । कार्यशालामा योजना निर्माणका लागि गरिने कृयाकलाप, यसमा अपनाइने विधि प्रकृयाहरू, विश्लेषण पछिको प्रतिवेदन खाकाको बारेमा छलफल गरिएको थियो । कार्यशालामा सूचना संकलनका लागि गाउँपालिकाको भूमिका र साझेदार तथा परामर्शदाता संस्थाको भूमिकाको बारेमा छलफल गरी कार्ययोजना तयार गरिएको थियो । कार्यशालाको संयोजन गाउँपालिकाको विपद् व्यवस्थापन शाखाले गरेको थियो । कार्यशालामा स्थानीय विपद् व्यवस्थापन समितिका पदाधिकारी, राजनैतिक दलका पदाधिकारीहरू तथा सम्पूर्ण वडा अध्यक्षहरूको उपस्थिति थियो ।

ग) वडास्तरीय बहुप्रकोप सङ्कटासन्नता तथा क्षमता विश्लेषण:

तालिका नं १ गाउँपालिकास्तरीय र वडास्तरीय कार्यशालामा भएको सहभागिताको विवरण:

| क्र सं | वडा नं | उपस्थिति सङ्ख्या | | | क्र सं | वडा नं | उपस्थिति सङ्ख्या | | |
|--------|----------------------|------------------|-------|-------|--------|----------|------------------|-------|-------|
| | | महिला | पुरुष | जम्मा | | | महिला | पुरुष | जम्मा |
| १ | प्रारम्भिक कार्यशाला | ७ | २३ | ३० | २ | १ नं वडा | ६ | २१ | २७ |
| ३ | २ नं वडा | ५ | २२ | २७ | ४ | ३ नं वडा | ११ | ३३ | ४४ |
| ५ | ४ नं वडा | ४ | २२ | २७ | ६ | ५ नं वडा | ८ | २४ | ३२ |
| ७ | ६ नं वडा | ९ | २७ | ३६ | ८ | ७ नं वडा | ७ | २८ | ३५ |
| ११ | अन्तिम कार्यशाला | ८ | २० | २८ | | जम्मा | | | २८६ |

स्रोत : वडास्तरीय छलफल २०८० जेठ

वडा समितिको अगुवाइमा वडा भेलाहरू गरिएको थियो । भेलामा जनप्रतिनिधिहरू, सुरक्षा निकायका प्रमुखहरू सबै टोलका प्रतिनिधिहरू, विद्यालय प्रतिनिधिहरू, राजनैतिक दलका प्रतिनिधिहरू, महिला समूहका प्रतिनिधिहरू, महिला स्वास्थ्य स्वयंसेविकाहरू अपाङ्गता भएका संस्था वा समूहको प्रतिनिधिहरू गरी सबै स्थानमा जम्मा २७ देखि ४४ जना सम्मको उपस्थिति रहेको थियो । छलफलको क्रममा सामाजिक स्रोत तथा प्रकोप नक्सा, समस्या स्तरीकरण, क्षतिको विश्लेषण, प्रकोपको समय प्रवाह, कारण विश्लेषण जस्ता सहभागितामूलक विधिहरूको प्रयोग गरिएको थियो ।

घ) पार्श्वचित्रको (Profile) मस्यौदा लेखन:

प्राप्त सूचना तथा सन्दर्भ सामग्रीहरूको विश्लेषण गरी त्यसैको आधारमा योजनाको मस्यौदा तयार गरिएको थियो ।

ङ) पार्श्वचित्रमा पृष्ठपोषणको लागि छलफल:

कानेपोखरी गाउँपालिकाको स्थानीय विपद् तथा जलवायु उत्थानशील योजना र विपद् पूर्वतयारी तथा प्रतिकार्य योजनाको मस्यौदा तयार भएपछि सो मस्यौदालाई गाउँपालिकाको विपद् व्यवस्थापन समितिमा पृष्ठपोषणको लागि प्रस्तुत गरिएको थियो । मस्यौदाको प्रस्तुति गाउँपालिका स्तरीय विपद् व्यवस्थापन समितिका पदाधिकारीहरू, विषयगत समिति, विषयगत विभागका प्रतिनिधिहरू, कार्यपालिकाका पदाधिकारीहरूको उपस्थितिमा गरिएको थियो ।

च) विपद् तथा जलवायु उत्थानशील योजना मस्यौदा

गाउँपालिका विपद् व्यवस्थापन समितिको पृष्ठपोषण पछि यसको आधारमा विपद् तथा जलवायु उत्थानशील योजना र विपद् पूर्वतयारी तथा प्रतिकार्य योजनाको मस्यौदा लाई अन्तिमरूप प्रदान गरिएको छ ।

१.१.५ विपद् तथा जलवायु उत्थानशील योजनाको लक्षित समूह

यस योजनाको पहिलो लक्षित समूह विपद् र जलवायु परिवर्तनका कारण उच्च जोखिममा रहेका समुदाय रहेका छन् ।

तथापि यस योजनाले समग्र गाउँपालिकालाई समेटेको हुँदा लक्षित समूहलाई देहायअनुसार विभाजन गरिएको छः

कानेपोखरी गाउँपालिकाका ७ वटै वडाका १०६६३ घरधुरीमा बसोबास गर्ने ४३१९३ (महिला २२७८८ र पुरुष २०४०५)

नागरिकहरू यस योजनाका प्राथमिक लक्षित समूह हुन् ।

पहिचान भएका गाउँपालिकाको उच्च जोखिम तथा संकटासन्न क्षेत्रमा बसोबास गर्ने समुदाय, लक्षित समुदाय र पछाडी पारिएका समुदायहरू यस योजनाका प्रमुख लक्षित समूहका रूपमा रहेका छन् ।

विपद् तथा जलवायु उत्थानशील योजना खासगरी नियमित विकास योजना, विद्यालय, स्वास्थ्य केन्द्र, सुरक्षा निकाय, वडाका कृषि समूह, महिला समूह, युवा समूहलगायत सरोकारवालाहरूसंग रहने हुँदा यी निकाय र समूह तथा घरपरिवार यसको लक्षित वर्गका रूपमा रहेका छन् ।

यस योजना कार्यान्वयनका लागि कार्यक्रम र बजेट उपलब्ध गराउने मूल निकाय भएकोले गाउँपालिका यसको लक्षित निकायका रूपमा रहेको छ ।

यस योजनामा संलग्न गरिएका कृयाकलापको कार्यान्वयनका लागि संघीय र प्रदेश सरकारको समेत सहयोग आवश्यक पर्ने भएको हुँदा यसको कार्यान्वयनका लागि सहयोगीका रूपमा संघ र प्रदेश सरकारसमेत लक्षित निकायको रूपमा रहेका छन् ।

। कानेपोखरी गाउँपालिकामा सामाजिक वा अन्य विषयगत क्षेत्रमा कार्य गरिरहेका वा भविष्यमा कार्य गर्न आउने दाता, गैरसरकारी संस्था र निजी क्षेत्र समेत यसको लक्षित निकाय वा समूह रहेका छन् ।

खण्ड दुई : गाउँपालिकाको चिनारी

२.१ कानेपोखरी गाउँपालिकाको संक्षिप्त परिचय

कानेपोखरी क्षेत्रमा पर्ने कालीकोशी खोलाको ऐतिहासिकता पनि निकै पुरानो छ । यस क्षेत्रमा सिमसार भएकाले अनेक प्रकारका जलचर र थलचर जीवजन्तु पाइने गर्दथे । स्थानीय धिमालहरूले यसलाई कालीकोशी भन्दथे, जहाँ पानीको ठूलो मूल रहेको र यहाँबाट उम्रिएको पानी निरन्तर रूपमा बगेर जाने हुँदा यसलाई कोशी भनियो । यसैगरी यहाँको माटो कालो भएको हुनाले त्यहाँबाट बग्ने खोला या पानीको स्रोतलाई कालिकोशी भनियो भन्ने अनुमान छ । त्यस स्थानमा सप्तकन्या देवीको पूजाआजा हुने गर्दछ । अहिले कालिकोशी क्षेत्रलाई पर्यटकीय क्षेत्रका रूपमा विकास गर्न यहाँका मानिसहरू प्रयासरत छन् ।

२.१.१ नामकरण

कानेपोखरीको नामकरणका बारेमा अनेक प्रकारका तर्कहरू पाइन्छन् । हालको कानेपोखरी गाउँपालिका कानेपोखरी नामक एउटा पोखरीको नामबाट बनेको हो । कानेपोखरीको नामकरणका बारेमा स्थानीय जनमानसमा प्रचलित एक किंवदन्तीअनुसार अघि विराट राजाका एकजना काने भन्ने गोठालाले गाईलाई पानी खुवाउन बनाएको पोखरी भएकाले यसलाई कानेपोखरी भनिएको बताउने गरिन्छ । यसैगरी यो पोखरी कानको आकारको भएकाले पनि यसलाई कानेपोखरी भनिएको बताइन्छ । यता यो पोखरीमा काने झार प्रशस्तै पाइने हुनाले यसलाई कानेपोखरी भनिएको हो भन्ने अर्को तर्क छ । माथि दिइएको किंवदन्तीका आधारमा यस भेगमा बस्ने बृद्ध महिलाले मेला भर्न जाने महिलाहरूलाई कानमा लगाउने गरगहना दिने भएकाले पनि यसलाई कानेपोखरी भनिएको हुनसक्ने अनुमान छ । स्थानीय धिमाल भाषामा बकुल्लालाई काने भनिने तथा यस पोखरी भेगमा बकुल्लाहरू देखा पर्ने हुनाले पनि यसलाई कानेपोखरी भन्ने गरिएको तर्क पाइन्छ । यसरी यस गाउँपालिकामा रहेको पोखरीको नामका आधारमा नै यस गाउँपालिकाको नाम कानेपोखरी राखिएको हो । काने देवता, काने महाराज, काने गोठालो या कानको गहना दिने बूढी मानिस तथा कानको आकारको पोखरी जे भए पनि यो पोखरी यस भेगको एक महत्वपूर्ण स्थान मानिन्छ । तसर्थ यस गाउँपालिकाको नाम पनि कानेपोखरी राखिएको हो ।

मोरङको मध्य भागमा पर्ने कानेपोखरी गाउँपालिका नक्सामा हेर्दा सिधा ठाडो करिव आयताकारमा रहेको देखिन्छ । यो गाउँपालिका बयरवन, केरौन र होक्लावारी गाविसलाई मिलाएर वि.सं. २०७३ सालमा पुनरसंरचना गरिएको हो । कानेपोखरी गाउँपालिका निर्माणका क्रममा साविकको बयरवन, केरौन र होक्लावारीलाई मिलाईएको छ । मध्य मोरङका यी तीनवटा गाविसलाई मिलाएर कानेपोखरी गाउँपालिका बनाईएको हो । यस गाउँपालिकामा जम्मा ७ वटा वडाहरू छन् । यस गाउँपालिकाको नाम भने कानेपोखरी नामक पोखरीका आधारमा राखिएको छ ।

तालिका नं २ गाउँपालिका समायोजनको विवरण:

| गाउँपालिकाको नाम | समावेश भएका साविकका गा.वि.स. | केन्द्र | जनसंख्या | क्षेत्रफल व.कि. | हालको वडा नं | समावेश भएका साविकका गा.वि.स. र वडाहरू |
|------------------|------------------------------|----------------------------------|----------|-----------------|--------------|---------------------------------------|
| कानेपोखरी | बयरवन, केरौन र होक्लावारी | साविक बयरवन गा.वि.स. को कार्यालय | ३८०३३ | ८२.८३ | १ | होक्लावारी १देखि९ |
| | | | | | २ | केरौन ३,४,६ र ९ |
| | | | | | ३ | बयरवन १, ५ |
| | | | | | ४ | बयरवन ६, ७ |
| | | | | | ५ | केरौन १, २, ५ |
| | | | | | ६ | बयरवन ८ |
| | | | | | ७ | बयरवन ९ |

स्रोत : कानेपोखरी गाउँपालिका पार्श्वचित्र २०७५-२०७६

२.१.२ सिमाना

कानेपोखरी मोरङको मध्य भागमा पर्ने तराईको गाउँपालिका हो । यसको पूर्वमा पथरीशनिश्चरे सुनवर्षी नगरपालिका, दक्षिणमा रंगेली नगरपालिका, पश्चिममा बेलवारी नगरपालिका र उत्तरमा लेटांग नगरपालिका पर्दछन् । यस गाउँपालिकाको

पूर्व र पश्चिममा मोरंगकै दुईदुईवटा नगरपालिका र उत्तर र दक्षिणतिर एउटाएउटा नगरपालिका पर्ने हुँदा नगरपालिकाहरूका बीचमा रहेको एउटा मुख्य गाउँपालिका कानेपोखरी हो भन्न सकिन्छ । विभिन्न प्रकारका प्राकृतिक श्रोतहरूले सम्पन्न यो गाउँपालिका तराईका सम्म भूभागमा पर्दछ । चारकोशे झाडीको अवशेषका साथमा प्रशस्तै सिमसार र पोखरीहरू रहेको यो गाउँपालिकाको अत्यधिक जसो जमिन अति उर्वर पनि छ । तसर्थ यसलाई मोरंगको अन्नभण्डारका रूपमा पनि लिन सकिन्छ ।

२.१.३ क्षेत्रफल

कानेपोखरी गाउँपालिकाको सिमाना पूर्वमा पथरी शनिश्चरे तथा सुनवर्षि नगरपालिकासँग जोडिएको छ । चारैतिर विभिन्न नगरपालिकाहरूले घेरेको यस गाउँपालिकाको क्षेत्रफल भने ८२।८३ ब.कि.मी. छ । यो गाउँपालिका समुद्र सतहबाट करिब ७५ मिटर उचाईमा रहेको छ । यस गाउँपालिकाको भू-उपयोगको अवस्थामा अधिकांश भूभाग कृषि क्षेत्रले ओगटेको छ । यस गाउँपालिकाभित्र तीनवटा सामुदायिक वनका साथमा एकवटा धार्मिक वन पनि रहेका छन् । तर यस गाउँपालिकाभित्र चारकोशे झाडी पनि पर्दछ । यस गाउँपालिकाको क्षेत्रफल ८२.८३ ब.कि.मी. रहेको छ ।

२.१.४ भौगोलिक स्वरूप

कानेपोखरी मोरङको बीच भागमा पर्ने गाउँपालिका हो । चारैतिरबाट नगरपालिकाहरूले घेरेको यो गाउँपालिकाको उत्तरी भागबाट पूर्वपश्चिम राजमार्ग गएको छ । यता कानेपोखरीदेखि रंगेलीसम्म पनि मोटरबाटो छ, जुन हाल कालो गरिएको छ । यो गाउँपालिकाको सबै भूभाग सम्म तराई प्रदेशमा पर्दछ । तर पनि यसको उत्तरतिर चारकोशे झाडीमा भने अहिले पनि थुम्काथुम्की र सिमसार रहेका छन् । तर यसको ढाल दक्षिणतिर फर्किएको हुनाले यहाँका खोलानाला दक्षिणतिर बग्ने गर्दछन् । यो गाउँपालिकामा वनजंगल निकै धेरै छ भने यहाँ सिमसार र पानीका मूल पनि अनगिन्ति छन् ।

२.१.५ भू धरातल

भू सूचना प्रणाली Geographical Information System (GIS) अनुसार यस कानेपोखरी गाउँपालिकाको भूअवस्थिति/धरातल तराईको समथर भूमीका रूपमा विद्यमान रहेको छ । यद्यपी खोला नाला खोल्सा तथा पोखरीहरूले यस क्षेत्रको धरातलिय स्वरूपमा एकरूपता आउन दिइएको छैन । समथर भूभागको आधारमा हेर्दा २६ डिग्री देखि ८७ डिग्रीसम्मको समथर जमिन यो गाउँपालिका अवस्थित छ । यस गाउँपालिका समुन्द्र सतहबाट करिब ७५ मिटरको उचाइ देखि १२४ मिटरसम्म अवस्थित छ ।

२.१.६ भू-उपयोग

कृषि यस गाउँपालिकाको मुख्य पेशा हो । समथर उब्जाउ, चिम्ट्याइलो, दोमट र बलौटे माटो भएकाले यस क्षेत्रमा कृषि उत्पादनको अझ बढी सम्भावना बोकेको देखिन्छ । कृषि अर्न्तर्गत खाद्यन्न, दलहन, तेलहन, नगदेबाली, तरकारी खेती, फलफूल खेती, माछापालन र पशुपालनका परम्परागत तथा आधुनिक अभ्यासहरू मार्फत भू-उपयोग गरिएको छ । चिसाइ खोला र यहाका दक्षिणी भेगबाट चतरा सिंचाई नहरले यस गाउँपालिकाका ठूलो हिस्सा सिंचाइको सुविधा पुगेको छ । अन्य ससाना खोला, खोल्सीहरूबाट परम्परागत रूपमा सञ्चालनमा आएका सिंचाइका कुलाहरू मार्फत यस गाउँपालिकाका कृषि योग्य भूमिमा सिंचाइ सुविधा उपलब्ध भएको देखिन्छ । यस गाउँपालिकाको क्षेत्रफललाई हेर्दा २५ प्रतिशत जति भूभाग वनजंगल, नदीनाला, आवास, पोखरी, सिमसार सडक संजाल र औद्योगिक क्षेत्र आदिले ढाकेको छ । बाँकी भूमि कृषि योग्य जमिनको रूपमा देखिन्छ ।

२.१.७ सिंचित क्षेत्रफल

कानेपोखरी गाउँपालिकामा थुप्रै खोलाहरू, सिमसार क्षेत्र, ससाना खोल्सा तथा पोखरीहरूले गर्दा यहाँ सिंचाईका लागि निकै महत्वपूर्ण छन् । यहाँको सिमसार क्षेत्र कालिकोशी बाट यस गाउँपालिकाका थुप्रै वडाहरू सिंचित भएका छन् । जसलाई निम्न तालिकामा प्रस्तुत गरिएको छ ।

तालीका नम्बर ३ : गाउँपालिकाको सिंचित क्षेत्रफल

| क्र.स. | विवरण | क्षेत्रफल |
|--------|----------------------|-------------|
| १ | सालेभर सिंचित | २८५० हेक्टर |
| २ | मौसमि सिंचित क्षेत्र | ९४० हेक्टर |
| ३ | कुल सिंचित क्षेत्रफल | ३७९० हेक्टर |
| ४ | असिंचित जमिन | ११२३ हेक्टर |
| ५ | खेतीयोग्य जमित | ४९१३ हेक्टर |
| ६ | खेती गरिएको जमिन | ४४०० हेक्टर |

स्रोत : कानेपोखरी गाउँपालिका पार्श्वचित्र २०७५-२०७६

२.१.८ वन क्षेत्रको अवस्था

मुख्य रूपमा सरकारी संरक्षित वन, सामुदायिक वन, धार्मिक वन, कबुलियत वन व्यक्तिगत रूपमा रहेका वन जस्ता वनका प्रकारहरूमा व्यवस्थापन भैरहेको हालको वन सम्पदाहरूले वातावरण र जैविक विविधताका क्षेत्रमा राम्रो काम भएको छ । यस क्षेत्रमा पनि उष्ण प्रदेशिय वनको प्रकार रहेको र यहाँबाट वनपैदावार तथा जैविक विविधता हालका जल्दा बल्दा विषयहरूमा संरक्षण र यसको समूचित व्यवस्थापन गरेको पनि पाईन्छ । यस क्षेत्र परापूर्वकाल देखि वन जंगलले ढाकिएको अवस्थामा थियो हालपनि यहाको ११०८ - २५ हेक्टर जग्गा वनजंगलले ढाकेको तथ्याङ्कमा देखिन्छ । यसक्षेत्रमा हाल ३ वटा सामुदायिक वन, केहि निजि वन र १ धार्मिक वन पनि रहेको छ । यस क्षेत्रमा रहेको वनको विवरणलाई निम्न लिखित तालिकामा देखाइएको छ ।

तालीका नम्बर ४ वनजंगल सम्बन्धी विवरण

| क्र.स. | सामुदायिक वन | सम्पर्क व्यक्ति | नम्बर | मुख्य रूख र प्रजातीहरू |
|--------|-----------------------------------|----------------------|-------|---------------------------|
| १ | ग्रामिण सुधार सा.व. | नविन राइ | | साल, सिसौ धमेरो, उतिस आदी |
| २ | नवजागृती सा.व. | पुर्ण बहादुर अधिकारी | | साल, सिसौ धमेरो, उतिस आदी |
| ३ | महिला जागृती सा.व. | चन्द्रकला लिम्बु | | साल, सिसौ धमेरो, उतिस आदी |
| ४ | डाँस मोरंगी सा.व. | जिवन कटुवाल | | साल, सिसौ धमेरो, उतिस आदी |
| ५ | सिता छु घरे सा.व. | शान्तीराम खड्का | | साल, सिसौ धमेरो, उतिस आदी |
| ६ | ज्योती सा.व. | टंकेश्वरी याक्खा | | साल, सिसौ धमेरो, उतिस आदी |
| ७ | लक्ष्मी सा.व. | गणेश मादेन | | साल, सिसौ धमेरो, उतिस आदी |
| ८ | स्थानीय ग्रामिण सुधार सृजना सा.व. | सन्तोष लिम्बु | | साल, सिसौ धमेरो, उतिस आदी |

स्रोत : कानेपोखरी गाउँपालिका पार्श्वचित्र २०७५-२०७६

२.२ जनसङ्ख्या

राष्ट्रिय जनगणना २०७८ को रेकर्ड अनुसार पहाडी क्षेत्रको जनसंख्या ऋणात्मक देखिएको छ त र मोरंग जिल्ला सबैभन्दा बढी जनसंख्या भएका ५ जिल्ला मध्येमा एक रहन पुगेको छ ।

तालीका नम्बर ५ कानेपोखरी गाउँपालिकाको जनसङ्ख्या

| वडा | घरघुरी संख्या | जनसंख्या | | | औसत घरघुरी | लैंगिक अनुपात |
|-------|---------------|----------|-------|-------|------------|---------------|
| | | जम्मा | पुरुष | महिला | | |
| १ | १२९४ | ५३४८ | २५८१ | २७६७ | ४.१३ | ९३.२८ |
| २ | १६३५ | ६४९६ | ३१०९ | ३३८७ | ३.९७ | ९१.७९ |
| ३ | १३५६ | ५६४८ | २६६३ | २९८५ | ४.१७ | ८९.२१ |
| ४ | १५७५ | ६४४६ | ३०५० | ३३९६ | ४.०९ | ८९.८१ |
| ५ | १८४० | ७३५२ | ३४४१ | ३९११ | ४.०० | ८७.९८ |
| ६ | १७३८ | ६९७४ | ३२६० | ३७१४ | ४.०१ | ८७.७८ |
| ७ | १२२५ | ४९२९ | २३०१ | २६२८ | ४.०२ | ८७.५६ |
| जम्मा | १०६६३ | ४३१९३ | २०४०५ | २२७८८ | ४.०५ | ८९.५४ |

स्रोत : राष्ट्रिय जनगणना २०७८

२.३ जैविक विविधता र वातावरणीय अवस्था

यस गाउँपालिका जैविक विविधताका हिसावले महत्वपूर्ण मानिन्छ । यस गाउँपालिकाको उत्तर भु-भागको केहि भाग चारकोशे झाडीले ओगटेको पाईन्छ । यस क्षेत्रमा मुख्य रूपमा वनजंगलमा पाईने जरिवुटी तथा अन्य जैविक विविधताको क्षेत्रमा धेरै कामहरु नभएको देखिन्छ । यस क्षेत्रको वन सम्पदा भित्र पर्ने जरिवुटी जन्तु वोट विरुवाहरु तथा जंगली जनवार र पन्छीहरुका बारेमा पनि अध्ययन अनुसन्धानका लागि नया हुन सक्ने वातावरण रहेको यस क्षेत्रसंग सम्बन्धित विज्ञहरुको भनाईरहेकोछ । यसले गर्दा यस क्षेत्रको जैविक विविधताको क्षेत्रमा काम गर्ने पर्याप्त सम्भावनाहरु रहेको देखिन्छ । जैविक विविधताको रूपमा यस क्षेत्रको महत्वपूर्ण स्थानहरुमा पाईने प्रमुख जनवार तथा चराचुरुङ्गी सम्बन्धी विवरण देहायवमोजिम रहेको छ ।

तालिका नम्बर ६ वासस्थानका आधारमा प्रमुख जनावर तथा चराचुरुङ्गीको विवरण

| वासस्थानको नम्बर | मुख्य जंगली जनावरको नाम | मुख्य जंगली चराचुरुङ्गीहरु | सरीसृप प्रजाती |
|------------------|-----------------------------|----------------------------|------------------------|
| सामुदायिक वन | हात्ती, बाँदर, वैदेल, हिरण, | सुगा, धनेष, कोयल, मयुर, | गोमन, करेत, धामन, |
| धार्मिक वन | चित्तल, निलगाइ, दुम्सी, | वन कुखुरा, मैना आदी | अजिङ्गर, हरेउ, सिरिसे, |
| निजि वन | खरायो, स्याल आदी | | गोहोरो आदी |

स्रोत : कानेपोखरी गाउँपालिका पार्श्वचित्र २०७५-२०७६

माथीको तालिका अनुसार यस कानेपोखरी गाउँपालिका अन्तर्गत मुख्य रूपमा यहाको वनजंगल क्षेत्रमा हात्ती, हिरण, मृग, निलगाई, वदेल जस्ता जंगली जनावरहरु पाईने गरेको छ । यस क्षेत्रमा घनावन क्षेत्र भएका कारणले कहिले काही यहाँ वाहिरबाट आउने अन्य फिरन्ते जंगली जनावर र पक्षिहरु पनि आउने र केहि समय पश्चात पुन फर्कने गरेको कुरा विभिन्न रिपोर्टहरुमा उल्लेख छ ।

२.४ उमेरगत जनसंख्या

विपद्को समयमा सबैभन्दा वढी जोखिममा महिला, बालबालिका तथा जेष्ठ नागरिकहरु हुने गर्दछन् । कानेपोखरी गाउँपालिकामा राष्ट्रिय जनगणना अनुसार ४ वर्ष मुनीका बालबालिकाको संख्या जम्मा ३२३५ जना अर्थात ७ प्रतिशत रहेका छन् भने ७० देखि माथिका जेष्ठ नागरिकहरु जम्मा २४३९ जना अर्थात ६ प्रतिशत रहेका छन् । विपद्को समयमा उनीहरुलाई फरक खालको हेरचाह र सुरक्षा चाहिन्छ । त्यसैले विपद्को पूर्वतयारीको अवस्थामा नै उनीहरुको लागि विषेश ध्यान पुर्याउनु पर्दछ ।

तालिका नम्बर ६ उमेर अनुसार जनसङ्ख्या विवरण

| उमेर समूह | वडा नं | | | | | | | जम्मा |
|------------|--------|-----|-----|-----|-----|-----|-----|-------|
| | १ | २ | ३ | ४ | ५ | ६ | ७ | |
| ००-०४ वर्ष | ३९९ | ५२० | ४४९ | ५१० | ५०७ | ५१३ | ३३७ | ३२३५ |
| ०५-०९ वर्ष | ४८५ | ५७३ | ५५१ | ५९९ | ६८३ | ६३३ | ४६४ | ३९८८ |
| १०-१४ वर्ष | ४६३ | ५७४ | ४५० | ५४४ | ६५० | ६३९ | ४३० | ३७५० |
| १५-१९ वर्ष | ४३४ | ६०७ | ४८२ | ५५६ | ६५१ | ७०३ | ४५९ | ३८९२ |
| २०-२४ वर्ष | ४८४ | ५२३ | ४८९ | ५१९ | ६२४ | ५३२ | ४०० | ३५७१ |
| २५-२९ वर्ष | ४०५ | ४८८ | ४७१ | ५५४ | ५५९ | ५१० | ४२२ | ३४०९ |
| ३०-३४ वर्ष | ३४८ | ४२९ | ३९० | ४९९ | ५५७ | ५३४ | ३६२ | ३११९ |
| ३५-३९ वर्ष | ३६८ | ४३९ | ३७८ | ४८६ | ४९० | ५४६ | ३४० | ३०४७ |
| ४०-४४ वर्ष | ३३० | ४६१ | ३५२ | ४१० | ५२६ | ४४६ | ३६६ | २८९१ |
| ४५-४९ वर्ष | ३४३ | ३७९ | २९२ | ३३२ | ३७३ | ३०५ | २६३ | २२८७ |
| ५०-५४ वर्ष | ३१२ | ४२४ | ३२१ | ३७२ | ४३५ | ३५९ | २५३ | २४७६ |
| ५५-५९ वर्ष | २६६ | २५२ | २७३ | २६३ | ३५८ | ३०६ | १८३ | १९०१ |
| ६०-६४ वर्ष | २२९ | २२७ | २३४ | २३३ | ३२१ | २८० | २०१ | १७२५ |
| ६५-६९ वर्ष | १९१ | २१५ | २०० | २२४ | २३२ | २३२ | १६९ | १४६३ |

| | | | | | | | | |
|------------|------|------|------|------|------|------|------|-------|
| ७०-७४ वर्ष | १४७ | १९२ | १४० | १६० | १९६ | १९५ | १४१ | ११७१ |
| ७५-७९ वर्ष | ७१ | ८८ | १०१ | ८६ | १०२ | १२० | ६२ | ६३० |
| ८०-८४ वर्ष | ४३ | ५२ | ३२ | ५६ | ४४ | ६० | ३८ | ३२५ |
| ८५-८९ वर्ष | २३ | ३० | २३ | ३३ | २७ | ४३ | २४ | २०३ |
| ९०-९४ वर्ष | ५ | १६ | १६ | ७ | ११ | ९ | ९ | ७३ |
| ९५+ वर्ष | २ | ७ | ४ | ३ | ६ | ९ | ६ | ३७ |
| जम्मा | ५३४८ | ६४९६ | ५६४८ | ६४४६ | ७३५२ | ६९७४ | ४९२९ | ४३१९३ |

स्रोत : राष्ट्रिय जनगणना २०७८

२.५ साक्षरता

यस गाउँपालिकाको जम्मा जनसंख्या २१२२६ मध्ये लेख्न पढ्न नसक्ने मानिस मात्र २६ प्रतिशत रहेको तथ्यांकले देखाएको छ । जम्मा साक्षरता प्रतिशत ७८ प्रतिशत भएको राष्ट्रिय जनगणनाको तथ्यांकले देखाएको छ । यसैले विपद् जोखिमक लागि गरिने सचेतना र क्षमता विकासका कामहरू सन्चालन गर्दा अपनाइने विधि प्रकृयाहरू ती समुदाय र वर्गहरू सुहाउँदो बनाउन जरूरी छ ।

तालिका नम्बर ७ साक्षरता विवरण

| वडा | लिंग | ५ वर्ष माथि उमेरको जनसंख्या | जनसंख्या | | | पढाइ सुरु नगरेका | साक्षरता दर |
|-------|-------|-----------------------------|--------------------|------------------|-------------------|------------------|-------------|
| | | | पढ्न र लेख्न सक्ने | पढ्न मात्र सक्ने | पढ्न लेख्न नसक्ने | | |
| १ | जम्मा | ४९४९ | ३७७३ | ७ | ११६९ | ० | ७६.२४ |
| | पुरुष | २३७४ | २००० | २ | ३७२ | ० | ८४.२५ |
| | महिला | २५७५ | १७७३ | ५ | ७९७ | ० | ६८.८५ |
| २ | जम्मा | ५९७६ | ४३५१ | २५ | १६०० | ० | ७२.८१ |
| | पुरुष | २८३८ | २२८९ | १६ | ५३३ | ० | ८०.६६ |
| | महिला | ३१३८ | २०६२ | ९ | १०६७ | ० | ६५.७१ |
| ३ | जम्मा | ५१९९ | ३८२१ | ८ | १३७० | ० | ७३.४९ |
| | पुरुष | २४४५ | १९७६ | ३ | ४६६ | ० | ८०.८२ |
| | महिला | २७५४ | १८४५ | ५ | ९०४ | ० | ६६.९९ |
| ४ | जम्मा | ५९३६ | ४७८६ | ५७ | १०९० | ३ | ८०.६३ |
| | पुरुष | २७८६ | २४६५ | २१ | २९९ | १ | ८८.४८ |
| | महिला | ३१५० | २३२१ | ३६ | ७९१ | २ | ७३.६८ |
| ५ | जम्मा | ६८४५ | ५३६९ | ५ | १४७१ | ० | ७८.४४ |
| | पुरुष | ३१६७ | २७०८ | ३ | ४५६ | ० | ८५.५१ |
| | महिला | ३६७८ | २६६१ | २ | १०१५ | ० | ७२.३५ |
| ६ | जम्मा | ६४६१ | ५२१८ | ५ | १२३८ | ० | ८०.७६ |
| | पुरुष | ३००५ | २६३७ | २ | ३६६ | ० | ८७.७५ |
| | महिला | ३४५६ | २५८१ | ३ | ८७२ | ० | ७४.६८ |
| ७ | जम्मा | ४५९२ | ३७६५ | ५ | ८२१ | १ | ८१.९९ |
| | पुरुष | २११७ | १८६७ | २ | २४८ | ० | ८८.१९ |
| | महिला | २४७५ | १८९८ | ३ | ५७३ | १ | ७६.६९ |
| जम्मा | जम्मा | ३९९५८ | ३१०८३ | ११२ | ८७५९ | ४ | ७७.७९ |
| | पुरुष | १८७३२ | १५९४२ | ४९ | २७४० | १ | ८५.११ |
| | महिला | २१२२६ | १५१४१ | ६३ | ६०१९ | ३ | ७१.३३ |

स्रोत : राष्ट्रिय जनगणना २०७८

२.६ अपांगता सम्बन्धी विवरण

विपद्को वेलामा जहिले पनि महिला, बालबालिका, जेष्ठनागरिकहरू र अपांगता भएका मानिसहरू उच्च जोखिममा रहेका हुन्छन् । विपद्का वेलामा होस या विकास निर्माणको काम गर्दा जहिले पनि यीनीहरूलाई केन्द्रमा राखेर काम गर्न जरूरी

छ । प्रतिकार्यका लागि सामग्रीहरूको जोहो गर्दा उनीहरूलाई आवश्यकता पर्ने सामग्री भण्डारण गर्न विर्सनु हुन्न । कानेपोखरी गाउँपालिकामा जम्मा १० प्रकारका अपाङ्गता भएका मानीसहरूको पहिचान गरिएको छ । जसमा जम्मा ६७७ जना अपाङ्गता भएका मानीसहरू रहेको तथ्यांकले देखाएको छ ।

तालीका नम्बर ८ अपाङ्गताको किसिम अनुसारको नजसंख्या विवरण

| वडा नं. | पुर्ण अशक्त अपाङ्गता | | | अति अशक्त अपाङ्गता | | | मध्यम अपाङ्गता | | | सामान्य अपाङ्गता | | | कुल जम्मा | | |
|---------|----------------------|-------|-------|--------------------|-------|-------|----------------|-------|-------|------------------|-------|-------|-----------|-------|-------|
| | महिला | पुरुष | जम्मा | महिला | पुरुष | जम्मा | महिला | पुरुष | जम्मा | महिला | पुरुष | जम्मा | महिला | पुरुष | जम्मा |
| १ | २ | ६ | ८ | ४ | ७ | ११ | २ | ७ | ९ | | ३ | ३ | ८ | २३ | ३१ |
| २ | ८ | ५ | १३ | ८ | १२ | २० | ४ | ४ | ८ | १ | २ | ३ | २१ | २३ | ४४ |
| ३ | ५ | ५ | १० | १५ | १४ | २९ | ८ | ९ | १७ | १ | | १ | २९ | २८ | ५७ |
| ४ | ११ | ८ | १९ | १० | १६ | २६ | ४ | ९ | १३ | १ | ३ | ४ | २६ | ३६ | ६२ |
| ५ | ५ | ५ | १० | १० | २५ | ३५ | ४ | ८ | १२ | | २ | २ | १९ | ४० | ५९ |
| ६ | ९ | १० | १९ | २६ | २४ | ५० | ६ | ५ | ११ | | १ | १ | ४१ | ४० | ८० |
| ७ | १० | १२ | २२ | १५ | १६ | ३१ | ४ | ६ | १० | १ | १ | २ | ३० | ३५ | ६५ |
| जम्मा | ५० | ५१ | १०१ | ८८ | ११४ | २०२ | ३२ | ४७ | ७९ | ४ | १२ | १६ | १७४ | २२४ | ३९८ |

स्रोत : कानेपोखरी गाउँपालिका महिला बालबालिका शाखा

२.७ प्रतिनिधित्व

कानेपोखरी गाउँपालिकामा वर्तमान जनप्रतिनिधिहरू जम्मा ३६ जना रहेको अवस्था छ । जसमा महिला १५ अर्थात् ४५ प्रतिशतको प्रतिनिधित्व रहेको देखिएको छ । निर्णायक प्रतिनिधिन्तमा महिला अध्यक्ष भए पनि अन्य सदस्यहरू भने वडा सदस्य र मनोनीत कार्यपालिकाको सदस्यहरू मात्र देखिन्छन् । निर्वाचित वडा अध्यक्षको रूपमा कुनै पनि महिलाहरूको उपस्थिति देखिदैन वडाहरूमा ।

तालीका नमबर ९ वडामा निर्वाचित जनप्रतिनिधिहरूको विवरण

| वडा नं | पद | जनप्रतिनिधिको नामथर | टोल | सम्पर्क नम्बर |
|--------|--------------------|---------------------|---------|---------------|
| | गाउँपालिका अध्यक्ष | राजमती इङ्गनाम | | ९८४२४३६३०४ |
| | उपाध्यक्ष | भोलाप्रसाद अधिकारी | | ९८५२०६०५६२ |
| १ | अध्यक्ष | रत्नबहादुर कार्की | | ९८४२१४१९४५ |
| | वडा सदस्य | दिपेश कुमार थापा - | | ९८०४०५५१२१ |
| | वडा सदस्य | रामजी भण्डारी- | | ९८१३५३११६८ |
| | महिला सदस्य | विमला बुढाथोकी- | | ९८०४०५०८५२ |
| | दलित महिला सदस्य | तुलसा देवी नेपाली - | | ९८११०४५४८३ |
| | कार्यपालिका सदस्य | सुफल मुर्मु | विसनपुर | ९८१०४९५०९४ |
| २ | अध्यक्ष | शुशिल बुढाथोकी - | | ९८४२०६७८४० |
| | वडा सदस्य | केशव दाहाल - | | ९८६२३१८२६६ |
| | वडा सदस्य | भिमबहादुर कार्की- | | ९८११०७७३६६ |
| | महिला सदस्य | सावित्री चौधरी - | | ९८१९३८७५५७ |
| | दलित महिला सदस्य | किनारिषिदेव- | | ९८२७३१२०७० |
| ३ | वडा अध्यक्ष | गोपालबहादुर कार्की | | ९८४२०८९८२९ |
| | वडा सदस्य | डिल्लीमान गिरी | | ९८०७३४०२३४ |
| | वडा सदस्य | लोकबहादुर लिम्बु | | ९८०५३३९७७३ |
| | महिला सदस्य | सरस्वती काफ्ले | | ९८१५३६१६१२ |
| | दलित महिला सदस्य | अनारवती ऋषिदेव | | |
| ४ | वडा अध्यक्ष | रमेश राउत | | ९८४२०९०५१६ |
| | वडा सदस्य | प्रदिप राई | | ९८६२१५२३६० |
| | वडा सदस्य | अविन्द्रकुमार घिसिङ | | ९८४२०३२७०४ |
| | महिला सदस्य | साउनी माझी (का.पा.) | | ९८१५३४११२९ |
| | दलित महिला सदस्य | श्याम कुमारी वि.क | | ९८४२२०२२८१ |
| | वडा अध्यक्ष | चरण गुरुङ - | | ९८५२०५६३९२ |
| | वडा सदस्य | रखिलाल चौधरी - | | ९८४२२४३८८७ |

| | | | | |
|---|------------------|-------------------------|--|------------|
| ५ | वडा सदस्य | दिपकप्रसाद लुइटेल् - | | ९८४२२२८६९३ |
| | महिला सदस्य | सुशिला धिमाल - | | ९८०८९२२७४५ |
| | दलित महिला सदस्य | प्रमिला परियार (का.पा.) | | ९८१७९७४७४६ |
| ६ | वडा अध्यक्ष | खडग बहादुर बस्नेत - | | ९८४२०६५११५ |
| | वडा सदस्य | नारायणकुमार बस्नेत - | | ९८१४३७५४१० |
| | वडा सदस्य | राजकुमार लिम्बु- | | ९८४२१०५५५३ |
| | महिला सदस्य | शुशिला श्रेष्ठ - | | ९८४२०४४२५५ |
| | दलित महिला सदस्य | दुर्गामाया नेपाली- | | ९८४७२१०८१८ |
| ७ | वडा अध्यक्ष | मोहन प्रसाद अधिकारी | | ९८४२०३६०४७ |
| | वडा सदस्य | जितबहादुर लिम्बु- | | ९८२७३९४३४५ |
| | वडा सदस्य | जिवन सुब्बा लिम्बु - | | ९८४२१८४६५० |
| | महिला सदस्य | पदम कुमारी कार्की - | | ९८४२१०६२६७ |
| | दलित महिला सदस्य | रविना ताम्राकार(वि.क.) | | ९८१९०९४२६२ |

स्रोत : गाउँपालिका वेबसाइट

खण्ड ३ : गाउँपालिकाका विपद् जोखिम र क्षमता विश्लेषण

३.१ स्थानीय तहको मुख्य जलवायु परिवर्तन र विपद्का जोखिम

क) कानेपोखरी गाउँपालिका क्षेत्रको प्रकोपको पहिचान

कानेपोखरी गाउँपालिका क्षेत्रमा स्थानीय खोला नदीबाट उत्पन्न बाढी तथा डुवानको जोखिम उच्च देखिएको छ। यहाँका अधिकांश जमिन होचो तथा नदीको बहाव क्षेत्र समुदायले निरन्तर अतिक्रमण गरिरहेका कारण डुवान र कटानको समस्याहरू उच्च देखिएका छन्। महामारी खासगरेर कोरोना भईरसको संक्रमणको प्रभाव यस पालिकामा उच्च रहेको कारण समुदायलाई आक्रान्त बनाएको थियो। यस गाउँपालिकाको ५ र ७ को उत्तरी क्षेत्रमा पूर्वपश्चिम चिरेर गएको पूर्व पश्चिम राजमार्ग, पालिकामा निर्माण भएका सडक र बढ्दो सवारी साधनको चाप तथा जनतामा रहेको ट्राफिक नियम सम्बन्धी न्यून चेतनाका कारण सडक दुर्घटना र यसबाट हुने मानवीय मृत्यु दिनप्रतिदिन क्रमशः वृद्धि भईरहेको छ। हावाहुरी, शीतलहर र असिनाले मानवीय क्षति नगरेको भएपनि यसले बालिनालीमा ठूलो क्षति गरिरहेको छ। जनावरको आतङ्कमा खासगरी हात्ती, बाँदर, वैँदल तथा अन्य जङ्गली जनावरको आक्रमणबाट हुने मानवीय क्षति गर्ने गरेको छ भने सबैभन्दा ठूलो आतङ्क सामुदायिक कुकुरले मच्चाइरहेको पाइन्छ।

यसरी वडास्तरमा भएको छलफलबाट कानेपोखरी गाउँपालिकामा विपद्का घटनाक्रमहरूलाई हेर्दा प्रकोपहरूको निम्नानुसार क्रम देखिएको छ। १. बाढी, २. सडक दुर्घटना, ३. जनावर आतङ्क, ४. महामारी, ५. आगलागी, ६. वाली तथा पशुरोग ७. भूकम्प, ८. असिना, ९. चट्याङ, १०. ध्वनी प्रदूषण र ११ मा शीतलहर देखिएको छ।

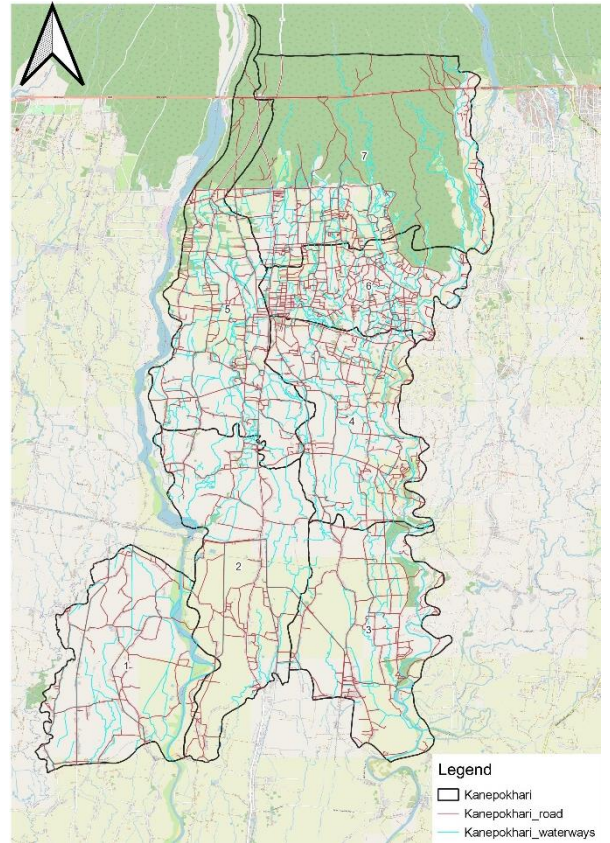
वडाको भौगोलिक अवस्था फरक फरक देखिन्छ। केही वडाहरू वढी खोलानालाबाट प्रभावित भएको देखिन्छ भने केही वडाहरू जङ्गल र होचो जमिनको अवस्थाको कारण बाढी र डुवान तथा जङ्गली जनावरबाट उच्च जोखिममा रहेको पाइन्छ। खासगरी मुल सडक छोएका वडाहरू तिव्र रूपमा शहरीकरण भईरहेको पाइन्छ। ती क्षेत्रहरूमा विपद्का शहरी सवालहरू जस्तै अव्यवस्थित नाला, विद्युतीय अस्तब्यस्तता, आवास तथा घरको मापदण्ड, फोहर व्यवस्थापन जस्ता समस्याहरू सघन रूपमा बढिरहेको देखिन्छ। अव्यवस्थित पूर्वाधार विकासको कारण बस्ती डुवानको समस्या बढिरहेको गुनासो पनि स्थानीय समुदायबाट आएको छ।

पालिकाको उत्तरी क्षेत्रमा रहेको चारकोशे झाडी रहेको छ।

सो क्षेत्रमा जंगली जनावरको उच्च जोखिम क्षेत्रको रूपमा मानीएको छ। यसको मुल कारण प्राकृतिक जंगल मासिनु र कृत्रिम जंगल हुर्कदै जाँदा जंगली जनावरको आहाराको रूपमा रहेका काली अँगेरी, जामुन, कुसुम, रानी कुसुम, (जुन घाँस र अचानोको कारण लोप भएको छ तर बाँदरले अति मन पराउँछ) भोगटे, वन सुपारी, क्यामुना, असार, टाँटरी, बाँदरझुल्ला, फडिर जस्ता फलफुल मासिएको छ। जसको कारण खानकै लागि जंगली जनावरहरू समुदायमा छिर्ने गरेको वडाबासीहरूको भनाई रहेको छ।

ख) प्रकोपको प्राथमिकीकरण

जोखिम विश्लेषणका लागि छलफल गर्ने क्रममा वडाबासीहरूले बाढी, जङ्गली जनावरको आक्रमणलाई उच्च जोखिमको रूपमा लिएको प्रकोप स्तरीकरणको चार्टबाट प्रष्ट देखिएको छ। यस कारण सामाजिक संरचना र वर्गीय बनोटको अवस्थाको आधारलाई समेत मध्यनजर गरी विपद् जोखिम न्यूनीकरण तथा व्यवस्थापन योजनाका क्रियाकलापहरू तर्जुमा गर्नु पर्दछ।



यस वडामा प्रमुख रूपमा बाढी, सडक दुर्घटना, हावाहुरी जस्ता प्रकोपहरू देखिएका छन् । त्यसछि जनावर आतंक, आगलागी, चट्याङ, महामारी, शीतलहर, पशुवालीमा रोग, सर्पदंश जस्ता प्रकोपका घटनाहरू बारम्बार आई विपद्को अवस्था सिर्जना गरेको पाइन्छ । यसरी आईरहने प्रकोपलाई जोडा विधिबाट निम्नानुसार स्तरीकरण गरिएको छ । स्तरीकरणको लागि पहिलो प्राथमिकता मानवीय मृत्यु, त्यसपछि त्यसको बारम्बरता र क्रमस यसको आर्थिक क्षतिको प्रभावलाई मध्यनजर गरेर स्तरीकरणमा सहभागी गराइएको थियो ।

तालिका नम्बर १० पालिका स्तरीय प्रकोप स्तरीकरण

| वडा नं | बाढी | सु. सं. | वन्यजन्तु | आगलागी | हावाहुरी | सा. कु. | बालीरोग | सर्पदंश | चट्याङ | सि. सं. | छेडी | महामारी |
|--|------|---------|-----------|--------|----------|---------|---------|---------|--------|---------|------|---------|
| १ | १० | १ | ० | ६ | ९ | ७ | ० | ५ | ० | ४ | २ | ३ |
| २ | ५ | ५ | १ | २ | ४ | ० | ० | ० | ० | ० | ० | ४ |
| ३ | १० | ५ | ० | ८ | ९ | ७ | ६ | १ | ० | ४ | २ | ३ |
| ४ | ९ | ३ | ६ | २ | १ | ० | ६ | ० | ० | ० | ० | ५ |
| ५ | ९ | ५ | ० | २ | ३ | ० | ० | ६ | ६ | ४ | ० | १ |
| ६ | १० | ९ | ८ | ७ | ६ | ५ | ४ | ३ | ० | २ | ० | ९ |
| ७ | ८ | ६ | ४ | ५ | ५ | ० | ३ | ० | १ | ० | ११ | १ |
| अंकभार | ६१ | ३४ | १९ | ३२ | ३७ | १९ | १९ | १५ | ७ | १४ | १५ | २६ |
| स्तर | | | | | | | | | | | | |
| स.दु. (सडक दुर्घटना), वि.दु.(विद्युतीय दुर्घटना), ज.आ.(जनावर आतंक), पशुवाली रो (पशुवालीमा रोग) | | | | | | | | | | | | |

स्रोत : वडास्तरीय छलफल २०८० जेठ

कानेपोखरी, चिसाङ, कडिया, कोचेनी, कालीकोसी, राते, धमधमे, डाँस खोला, गेउरीया खोला, दही खोला, ज्यामिरे, सुकुना र भलुवा खोलाहरूले बार्षिक रूपमा कानेपोखरी गाउँपालिका क्षेत्रमा प्रभाव पार्ने गरेको छ भने गाउँपालिकाको उत्तरी भागमा अवस्थित सामुदायिक वनका कारण वडा नं ७ र ५ जंगली जनावरबाट उच्च जोखिममा रहेका छन् । कानेपोखरी गाउँपालिका आफैमा भौगोलिक विविधता भएको भूगोलमा अवस्थित छ । त्यसैले विपद्को जोखिमहरू फरक फरक रूपमा देख्न पाइन्छ । उत्तरी क्षेत्रमा जङ्गलबाट प्रभावित छ । जङ्गलबाट निस्कने जङ्गली जनावरबाट प्रताडित हुनु पर्ने र अन्य क्षेत्रमा खोलाबाट बारम्बार जोखिममा रहनु पर्ने अवस्था छ । सडक दुर्घटना खास गरी राजमार्ग क्षेत्रमा अत्यधिक देखिएको छ भने पशुवालीमा नयाँ नयाँ रोगहरू देखा परिरहेका छन् ।

कानेपोखरी गाउँपालिकाका स्वास्थ्य संस्थाहरूबाट निस्किएका फोहर व्यवस्थापनको कारण दुर्घन्ध फैलने गरेको कुरा वडा छलफलमा उठेको छ । तत्काल फोहर व्यवस्थापनका लागि इन्सिनेरेटरको व्यवस्थाम गर्नु पर्ने कुरा वडा छलफलमा उठेको छ ।

ग) प्रकोपको कारण विश्लेषण

मारीया खोलाले वडा नं २ को माझीटोलमा कटान गर्छ । कटान कारण ५ घर उच्च जोखिममा छन् । थान टोलमा पनि ५ घर कटानको उच्च जोखिममा छ । केरौन चोकको १५ घर ऋषिदेव वस्ती डुवानको उच्च जोखिममा छ । वडा नं ५ देखिको सबै पानी सोहोरिएर आउँदा मैना पैनीमा ओभर फ्लो भएर डुवान गर्नेगर्छ । त्यसैले मैना पैनीलाई फराकीलो बनाउनु जरूरी छ । कालीकोशी खोला, भलुवा खोला, चिसाङ, सुकुना खोलाबाट पैनी तानेर खेती गरिएको छ । तीनै पैनीहरूको व्यवस्थापन नहुँदा वस्ती डुवान हुने गरेको छ । पैनीहरू साँगुरीएका छन् । वहाव क्षेत्रमा रोकावट भएकोले पूर्ण क्षमतामा पानी बग्न नसक्दा वस्ती डुवान हुन्छ । चिसाङ खोलाको पानी परिवर्तन टोलको उत्तरी क्षेत्रबाट छिर्ने खतरा बढेको छ । यस स्थानबाट पानी छिर्यो भने वडाको सबै स्थानमा क्षति पुर्‍याउँछ । यसैले यस स्थानमा लन्चिङ ड्याम हाल्नु

पर्छ । चिसाड टोलको जम्मा १५० घरधुरी चिसाड खोलाको किनारमै छन् त्यसैले ती सबै १५० घरधुरी नै कटानको उच्च जोखिममा छन् । कालिकोशीको वहाव क्षेत्र अतिक्रमण भएको कारण पुर्ण क्षमतामा पानी बग्न सक्दैन । त्यसैले त्यसलाई सफा गरेर चिसाडमा मिसाउँनु पर्दछ । चिसाड, कालिकोशी, झलझले पैनी ओभरफ्लो भएको कारण क्याम्पस डाँडा, डुम्रीघाट, ठुलोगाउँ, बहतर विगा, छकमल र बाँसवारी सान्ती टोल डुवानमा पर्ने गरेको छ । सिताधाप सिता खोला र डाँसखोलाको बिचमा टापु जस्तो नदी उकास जग्गामा भएकोले सिता खोला र डाँस खोलामा पुरै क्षेत्रमा करिब ३ किलोमिटर तटबन्ध चाहिन्छ र सिता र डाँसखोलामा झोलुङ्गे पुलको निर्माण आवश्यक छ ।

यहाँको जमिनको बाहिरी आवरण तथा भित्री बनौटको अवस्था, वातावरण र मानवीय गतिविधिका कारण प्राकृतिक तथा मानवसृजित विपद्का घटनाहरूको संख्यामा बृद्धि हुनका साथै क्षति पनि बढ्दै गइरहेको छ । विपद्ले मानिस मार्ने होइन, मानिसको गतिविधि तथा उसको सामना गर्ने क्षमता तथा सचेतना कमजोर भएका कारण जोखिम तथा क्षतिको मात्रा घटबढ हुने गर्दछ । प्राकृतिक रूपमा हुने विपद्हरूलाई रोक्न सकिदैन, यो निरन्तर चलिरहन्छ यसको प्रभावलाई रोकथाम, अल्पिकरण तथा पूर्वतयारीका कामहरू गरेर क्षति कम गर्न सकिन्छ । यसैगरी जलवायु परिवर्तनका प्रभावलाई कम गर्न कठिनाइ छ, तर यसको प्रभावबाट बँचन अनुकूलित हुने क्रियाकलाप तथा तरिकाहरूको विकास गर्न सकिन्छ । यसका मानवीय क्रियाकलापका कारण हुने सबै विपत्तीहरूलाई रोक्न छेक्न सकिन्छ । त्यसैले विपद्को घटनाहरूको समय चक्रको विश्लेषण गर्न जरूरी छ ।

वडास्तरीय भेलामा भएका छलफलबाट प्राप्त तथ्याङ्क अनुसार यस गाउँपालिकाका वडाहरूमा विगत ५ वर्ष यता घटेका प्रकोपका घटनाहरू, यसले निम्त्याएको विपद्को अवस्था र क्षति तथा यस्ता घटनाहरूको सामना गर्नका लागि समुदायले गरेका प्रयासहरूलाई निम्नानुसार तालिकामा प्रस्तुत गरिएको छ ।

तालिका नम्बर ११ : कानेपोखरी गाउँपालिकाको विपद्को समयरेखा

| वडा | प्रकोप | कारण र यसको प्रभाव तथा असर | समाधानका लागि गरिएका प्रयासहरू |
|-----|-------------------------|---|---|
| १ | बाढी पहिरो | २०७३ मा चिसाडको बाढीको कारण २ जनाको मृत्यु । बाढीको कारण २५ घर भत्काएको । | <ul style="list-style-type: none"> • कुकुरहरू वडा नं १ मा १००० भन्दा कम छैनन् । यीनीहरूलाई बन्ध्याकरण र संख्या घटाउनु पर्छ । • खोला कटानका कारण वस्ती जोगाउनका लागि बाँसको पाइलिङ लगाउने गरिएको छ । |
| | सडक दुर्घटना | सडक दुर्घटनाका कारण १ जनाको मृत्यु । | |
| | आगलागी | विगत १० वर्षयता करिब १० वटा घर जलेको ३० लाख बराबरको क्षति भएको । | |
| | सामुदायिक कुकुरको आतङ्क | <ul style="list-style-type: none"> • राधाकृष्णमा पाहा लगाएका ५ वटा खसी एकै दिनमा मारे एउटा खसी पुरै खाए र अरू छाडी दिए । • डिपुमा ३ वटा, कुकुर भुक्कामा २ वटा, सान्ती चोकमा ५ वटा, विसनपुरमा १, झर्ना घुटुमा ३ वटा खसी खाएको । • साँडैले मानिस हानेर वेलावेलामा घाइते बनाउने गरेको छ । | |
| | सर्पदंश | प्रत्येक वर्ष २, ४ जना सर्पको टोकाइबाट घाइते हुने गरेका छन् । | |
| | चट्याड | २०७३ मा चट्याघका कारण भैसी ३, गोरू ४, टिभि ५०, मिटर ५०, ट्रान्समिटर २ थान विग्रीएको । | |
| | साँडेको प्रकोप | साँडेको हनाइबाट २० जना घाइते भएका छन् । | |
| | हावाहुरी | २०७८ सालमा २० घरको छाना उडाएको । २०७७ मा हावाहुरीको कारण पाक्न लागेको १५० विगा जमिनको वाली नष्ट गरेको । | |
| २ | बाढी डुवान र कटान | बाढीको कारण ३ जनाको मृत्यु भएको छ भने ८ वटा घर भत्कीएको छ । करिब २० विगा जमिन कटान गरेको कुरा वडा छलफलमा उठेको छ । | <ul style="list-style-type: none"> • कुकुरहरू वडा नं १ मा १००० भन्दा कम छैनन् । यीनीहरूलाई |
| | आगलागी | आगलागीको कारण वडा नं २ मा हाल सम्म ५ वटा घर नष्ट भएको वडा वासीहरूको भनाई छ । | |

| | | | |
|---|--------------------|---|---|
| | विद्युतीय दुर्घटना | विद्युतीय दुर्घटनाका कारण १ जनाको मृत्यु भएको छ । | वन्ध्याकरण र संख्या घटाउँनु पर्छ । |
| | चट्याड | चट्याडले लागेर वडा नम्बर दुइमा १ जनाको मृत्यु भएको छ । | |
| | महामारी | महामारी (कोरोनाको कारण वडा नं २ मा ५ जनाको ज्यान गएकर छ । | |
| | जनावर आतंक | जनावर आतंक विशेष गरेर कुकुरले वडा नं २ मा पत्र ४२ वटा पशु चौपयाहरू मारेको छ । | |
| | सडक दुर्घटना | सडक दुर्घटनाका कारण वडा नं २ मा ६ जनाको मृत्यु भएको छ भने धेरै घाइते हुने गरेका छन् । | |
| | सर्पदंश | सर्पको टोकाइबाट वडा नं २ मा १ जनाले ज्यान गुमाएको छ । | |
| ३ | विद्युतीय दुर्घटना | <ul style="list-style-type: none"> विद्युती तारका कारण वढी आगलागी हुने गरेको छ । विजुलीका पोलहरूको कारण मुसहर टोल, स्वागत टोल, मिलन टोल दक्षिण क्षेत्रमा जोखिम बढेको छ । विजुलीका खम्बारहरू ढल्ने अवस्था तथा तारहरू चुडिन लागेको अवस्थमा छ । २५ प्रतिशत वाली नष्ट गरेको छ । | <ul style="list-style-type: none"> सरकारी तवरबाट नै कुकुर नियन्त्रणको काम थालनी गर्नु पर्ने कुरा उठेको छ । स्थानीय नागरिकहरूमा सचेतना तथा क्षमता अभिवृद्धि गरी जोखिम न्यूनीकरणका उपायहरूको अवलम्बन गर्ने सवारी साधनको गति कम गर्न आवश्यक पहल गर्ने |
| | भुकम्प | वाल माविको वाल भत्कीएको । शिक्षा सदनको २ वटा कोठा भत्कीको । | |
| | सडक दुर्घटना | राजगन्जमा १ र दक्षिण टोलमा १ गरी जम्मा २ जनाको मृत्यु भएको कुरा वडा भेलामा बताइएको छ । | |
| | आगलागी | २०७४ मा चन्द्र राईको घरमा आगलागी हुँदा ४ जनाको मृत्यु । २०८० मा एउटा भान्सा कोटोलमा आगलागी | |
| | बाढी | कोलटोल, मुसहर टोल, सन्थाल टोलमा व्यापक डुवान भएको छ । | |
| ४ | बाढी | बाढीको कारण कानेपोखरी ४ मा ४ जनाको मृत्यु भएको छ । भने ९ वटा घर भत्केको छ । खोलाले २५ विगा जमिन कटान गरेको छ । | <ul style="list-style-type: none"> स्थानीय नागरिकहरूमा सचेतना र क्षमता विकास गरी जोखिम न्यूनीकरणका उपायहरूको अवलम्बन गर्ने सवारी साधनको गति कम गर्न आवश्यक पहल गर्ने |
| | चट्याड | चट्याडको कारण १ जनाको मृत्यु भएको छ । | |
| | सडक दुर्घटना | सडक दुर्घटनाको कारण २० जनाको मृत्यु भएको छ भने १०० जना घाइते भएका छन् । | |
| | हावा हुरी | हावाहुरीको कारण ६० घरको छाना उडाएको छ । | |
| | सर्पदंश | सर्पदंशका कारण वडा नं २ मा १ जनाको मृत्यु भएको छ । | |
| | आगलागी | आगलागीको कारण वडा नं ४ मा १० घर नष्ट भएको छ । | |
| ५ | बाढी डुवान र कटान | <ul style="list-style-type: none"> बढीले वगाएर २ जनाको मृत्यु भएको छ । ७ घर पुर्ण क्षति भएको छ । चिसाड खोलाले ५ विगा र कालीकोशीले १० विगा जमिन कटान गरेको छ । | |
| | आगलागी | <ul style="list-style-type: none"> १ जनाको मृत्यु भएको र २ वटा घर जलेको । अर्को धानको कन्युमा आगो लगाइ दिने अपराधिक कृयाकलाप बढेको छ । थन्क्याइ राखेको धानको ३ वटा ढीकुटीमा आगो लागेको छ । | अपराधी पत्ता लगाउँने काममा समुदाय लागनु पर्छ । |

| | | | |
|---|--------------------|---|--|
| | चट्याड | चट्याडको कारण ३ वटा चौपयाको मृत्यु भएको छ । | चट्याडबाट सुरक्षा बारेमा क्षमता विकासको काम गर्ने |
| | कुकुरको आतङ्क | <ul style="list-style-type: none"> बाखा ६१ वटा खाएको । १२ जना मानीसलाई टोकेर घाइते बनाएको । | |
| | हावाहुरी | हावा हुरीका कारण ३० वटा डरको छाना उडाएको छ । | |
| | सर्पदंश | सर्पको टोकाइबाट ३ जनाको मृत्यु भएको छ भने १५ जना घाइते भएका छन् । | सडक सुरक्षाको बारेमा सचेतनाको काम गर्ने । |
| | महामारी | कोभिडको कारण २ जनाको मृत्यु भएको छ । | |
| | विद्युत | विद्युतीय दुर्घटनाका कारण वडा नं ४ मा ३ जनाको मृत्यु भएको छ | |
| ६ | बाढी डुवान | २०७८ सालमा बाढीका कारण १ जनाको मृत्यु भएको छ । | |
| | सडक दुर्घटना | २०७८ र ७९ सालमा मात्र सडक दुर्घटनाका कारण १५ जनाको मृत्यु र २० जना घाइते भएका छन् । | |
| | चट्याड | चट्याडबाट मानवीय मृत्यु नभए ता पनि इलेक्ट्रोनिक सामग्रीमा क्षति हुने गरेको छ । | |
| | हावाहुरी | रूखहरू लडाइ दिनि घरको छाना उडाएको भएता पनि तथ्यांक नभएको | |
| ७ | हुरीवतास | हुरीवतासका कारण वडा नं ७ मा २० घरको छाना उडाएको छ । | <ul style="list-style-type: none"> हात्तिलाई भगाउँनका लागि समुदायमा ७ वटा साइरन दिइएको छ । अझ पुगेको छैन ७ वटा जती थप्नु पर्छ भन्न वडावासीको भनाई रहेको छ । |
| | सडक दुर्घटना | सडक दुर्घटनाका कारण ५ जनाको मृत्यु र २५ जना घाइते भएका छन् । | |
| | विद्युतीय दुर्घटना | विद्युतीय दुर्घटनाका कारण ४ जनाको मृत्यु र ३ जना घाइते भएका छन् । | |
| | महामारी | कोरोना भाइरसका कारण वडामा २ जनाले ज्यान गुमाएका छन् । | |
| | आगलागी | आगलागीको कारण वडामा ४ वटा घर नष्ट भएको वडावासीको भनाई रहेको छ । | |
| | चट्याड | चट्याडका कारण वडा कार्यालय र प्रहरी चौकीको विजुलीको वाइरिड र इलेक्ट्रिक सामग्री जहिले जल्ने परेको छ । | |
| | जंगली जनावर | वर्षमा ३ पटक हात्तीले दुख दिने गरेको छ । गएको वर्ष ११ वटा घर भत्काएको छ । भकारी भत्काएको र व्याड नष्ट गरेको छ । | |

स्रोत : वडा स्तरिय छलफल २०८०

३.२ विगतका जलवायु परिवर्तन तथा विपद् जोखिमका असरहरू

३.२.१ विगतमा जलवायु परिवर्तन र विपद् जोखिमका कारण असर भोगेका मुख्य क्षेत्रहरू,

यस पालिकामा वडास्तरमा भएको छलफल अनुसार विगत १० वर्षमा जलवायु परिवर्तन र विपद् जोखिमका कारण मुख्य गरेर निम्न क्षेत्रहरू प्रभावित भएका छन् ।

क. मानवीय मृत्यु

गएको ५ वर्षको समय अवधिमा सडक दुर्घटनाको कारण ४९ जना मानिसको मृत्यु भएको छ भने १४५ जना घाइते भएको कुरा आएको छ । बाढीको कारण १२ ले ज्यान गुमाएका छन् । साँडेको आक्रमणबाट २० जना मानीसहरू घाइते भएका छन् । कोभिड १९ को कारण ६ जना को मृत्यु भएको तथ्यांकले देखाएको छ । विद्युतीय दुर्घटनाबाट ८ जनाको मृत्यु भएको छ भने ३ जना घाइते भएको वडावासीहरूको भनाई रहेको छ ।

तालिका १२: विगत १० वर्षयता विपद्को कारण भएको मानवीय क्षति

| वडा | बाढी | | सा.कु. | | स.दु. | | आगलागी | | महामारी | | वि.दु. | | सर्पदंश | | चट्याड | |
|-------|--------|-------|--------|-------|--------|-------|--------|-------|---------|-------|--------|-------|---------|-------|--------|-------|
| | मृत्यु | घाइते | मृत्यु | घाइते | मृत्यु | घाइते | मृत्यु | घाइते | मृत्यु | घाइते | मृत्यु | घाइते | मृत्यु | घाइते | मृत्यु | घाइते |
| १ | २ | | | २० | १ | | | | | | | ४ | | | | |
| २ | ३ | | | | ६ | | | | २ | | १ | | | | | |
| ३ | | | | | २ | | ४ | | | | | | | | | |
| ४ | ४ | | | | २० | १०० | | | | | | | १ | | १ | |
| ५ | २ | | | १२ | | | १ | | २ | | ३ | | ३ | १५ | | |
| ६ | १ | | | | १५ | २० | | | | | | | | | | |
| ७ | | | | | ५ | २५ | | | २ | | ४ | ३ | | | | |
| जम्मा | १२ | ० | | ३२ | ४९ | १४५ | ५ | ० | ६ | ० | ८ | ३ | ८ | १५ | १ | ० |

स्रोत: वडास्तरीय छलफल २०८० जेठ

ख. निजी आवासीय भवनहरु

बाढी, हात्तीको आक्रमण, हुरीवतास जस्ता विपद्का कारण मानिसहरू ठूलो संख्यामा विस्थापित अवस्था नभए पनि वार्षिक रूपमा घर डुवान र वस्ती कटान तथा घरको छाना उडाउँने गरेको छ । विगत १० वर्ष भित्रमा ८ घरमा हात्तीले क्षति गर्यो । घर क्षति गर्ने वेलामा घरभित्र राखिएका अन्न समेत नष्ट गरेको भनाई वडावासीको रहेको छ । स्थानीय रूपमा वगने खोला खोल्सीवाट जम्मा ८५० विगा जमिन कटान भएको स्थानीयहरूसंग तथ्याङ्क छ । सबै भन्दा धेरै आक्रान्त सामुदायिक कुकुरले गरेको छ । हालसम्म १२२ वटा वाखा खाएको तथ्यांक समुदायसंग छ ।

तालिका १३ : विपद्का कारण भएको घर तथा सम्पतिको क्षति विवरण

| वडा नं | बाढी को कारण पूर्णरूपमा क्षति भएको घरसंख्या | बाढी को कारण आंशिक क्षति भएको घरसंख्या | भूकम्पको कारण पूर्णरूपमा क्षति भएको घर | भूकम्पको कारण आंशिक क्षति भएको घर | आगलागीको कारण पूर्णरूपमा क्षति भएको घर | हुरी वतासको कारण क्षति भएको घरसंख्या | चट्याडको कारण भएको घरको क्षतिको संख्या | विपद्को कारण भएको जग्गाको क्षतिको विवरण (कठामा) | जनावर आतङ्कबाट घरको क्षति | जनावर आतङ्कबाट पशु चौपयाको क्षति |
|--------|---|--|--|-----------------------------------|--|--------------------------------------|--|---|---------------------------|----------------------------------|
| १ | २५ | | | | १० | २० | | | | १९ |
| २ | ८ | | | | ५ | | | २०० | | ४२ |
| ३ | | | | १ | १ | | | | | |
| ४ | ९ | | | | १० | ६० | | ५०० | | |
| ५ | ७ | | | | २ | ३० | | १५० | | ६१ |
| ६ | | | | | | | | | | |
| ७ | | | | | ४ | | | | ११ | |
| जम्मा | ४९ | ० | ० | १ | ३२ | ११० | ० | ८५० | ११ | १२२ |

स्रोत: वडास्तरीय छलफल २०८० जेठ

राष्ट्रिय जनगणना २०७८ अनुसार कानेपोखरी गाउँपालिकाको जम्मा १०६६३ घरधुरीमा माटो, इटा र ढुङ्गाको जग भएका घरहरू ३ प्रतिशत अर्थात ४७४ घरधुरी रहेका छन् । जुन भूकम्पीय हिसावले अति उच्च जोखिममा रहेका छन् । आवास मापदण्ड र प्रभावकारी कार्यान्वयन आजको आवश्यकता भएको छ । नेपाल भूकम्पीय विपद्को हिसावले उच्च जोखिममा रहेको हुँदा जतिखेर पनि भूकम्प जान सक्छ । भूकम्पले मानिस मादैन तर हामीले बनाएका कमजोर संरचनाहरू ढल्दा वा भत्कँदा किचिएर मानिसको मृत्यु हुने र घाइते हुने गरेका छन् ।

तालिका १३ : घरको जगको प्रकार

| वडा नं | जम्मा घरधुरी | घरको जगको प्रकार | | | | |
|--------|--------------|---------------------|------------------------|-------------------------------|-------------|------|
| | | माटो, इटा र ढुंगाको | सिमेन्ट, इटा र ढुंगाको | सिमेन्ट, गिट्टि, वालुवा, छडको | काठको खम्बा | अन्य |
| १ | १२९४ | १०० | ३४४ | २११ | ६३४ | ५ |
| २ | १६३५ | १८ | ६५३ | २९३ | ६५३ | १८ |

| | | | | | | |
|-------|-------|-----|------|------|------|-----|
| ३ | १३५६ | १२६ | २९३ | २५६ | ६५४ | २७ |
| ४ | १५७५ | १२ | ३६८ | ४७२ | ७०८ | १५ |
| ५ | १८४० | ७१ | ७३५ | ४४९ | ५५५ | ३० |
| ६ | १७३८ | १०० | ६१४ | २९० | ७१८ | १६ |
| ७ | १२२५ | ४७ | २२८ | ३८७ | ५६१ | २ |
| जम्मा | १०६६३ | ४७४ | ३२३५ | २३५८ | ४४८३ | ११३ |

स्रोत : राष्ट्रिय जनगणना २०७८

कानेपोखरी गाउँपालिकाको केही भागहरू उच्च शहरीकरणको दबावमा रहेका छन् । वस्ती घना बन्दै गएको छ जस्तै रमाइलो बजार र वयरवन जस्ता स्थानहरू शहरीकरणको उच्च दबावमा रहेका छन् । यी बजारहरू धेरै पुरानो बजार हुन । घना वस्ती भएको स्थानहरूमा आगलागीको समयमा ठूलो धनजनको क्षति हुन्छ । राष्ट्रिय जनगणना २०७८ अनुसार कानेपोखरी गाउँपालिकामा अझै पनि ३६२ वटा घरहरू परालको छाना रहेको तथ्याङ्कले देखाएको छ । भने कर्कटपाताका छाना भएका घरहरू ६५ प्रतिशत देखिएको छ । घर बाँसको टाटी भए पिन टिन च्यापेर छाना हाल्ने चलन बढ्दै गएको कुरा छलफलमा आएको छ जसले गर्दा आगलागीको जोखिम कम भएको छ । तर छाना कमजोर भएको कारण सिमान्तकृत सुकुम्बासी परिवारमा आगलागी तथा हुरीवतासले छाना उडाउँने गरेको कुराहरू वडावासीहरूको भनाई रहेको छ । सुरक्षित आवासको अधिकार नागरिकहरूको भएको हुँदा राज्यले तत्काल सम्बोधन गर्नु पर्ने देखिएको छ ।

तालिका १४ : घरको छानाको प्रकार

| वडा नं | जम्मा घरधुरी | घरको छानाको प्रकार | | | | | | | |
|--------|--------------|--------------------|--------------|------|------|-------|-----|------|------|
| | | कर्कट पाता | सिमेन्ट ढलान | खरको | टायल | ढुंगा | काठ | माटो | अन्य |
| १ | १२९४ | १०८५ | ४९ | १५० | ६ | २ | ० | ० | २ |
| २ | १६३५ | १४०९ | १६१ | ५४ | ६ | ३ | ० | ० | २ |
| ३ | १३५६ | ११७४ | ७६ | ९२ | ६ | ३ | १ | ० | ४ |
| ४ | १५७५ | १२९७ | २४३ | ३१ | ४ | ० | ० | ० | ० |
| ५ | १८४० | १५७२ | २२५ | २८ | ० | ९ | ५ | ० | १ |
| ६ | १७३८ | १४०२ | ३२४ | ५ | १ | १ | ४ | ० | १ |
| ७ | १२२५ | १००९ | २०७ | २ | ४ | २ | ० | ० | १ |
| जम्मा | १०६६३ | ८९४८ | १२८५ | ३६२ | २७ | २० | १० | ० | ११ |

स्रोत : राष्ट्रिय जनगणना २०७८

ग. शिक्षा तथा विद्यालयहरू

यस कानेपोखरी गाउँपालिकाका अधिकांश विद्यालय भूकम्पीय हिसावले जोखिममा रहेका छन् । यसैगरी खोला छेउ भएका विद्यालय बाढीको कारण जोखिममा रहेका छन् । गाउँक्षेत्रमा जम्मा २३ वटा विद्यालय (वालविकास केन्द्र बाहेक) मध्ये २२ वटा विद्यालयको तथ्यांक लिइएको थियो । जसमा विद्यालयका जम्मा १२१ वटा भवनहरूमा ४४ वटा भवन अर्थात ३६ प्रतिशत विद्यालय भवनहरू कमजोर अवस्थामा देखिएका छन् । जम्मा ३२७ वटा कक्षाकोठाहरू मध्ये १०१ वटा अर्थात ३१ प्रतिशत कक्षा कोठाहरू कमजोर अवस्थामा भएको तथ्याङ्कले देखाएको छ । राज्यको पुनरसंरचना पछि विद्यालय विकास र सञ्चालनको जिम्मा स्थानीय सरकारको भएकोले विद्यालय सुरक्षाको कुरामा ध्यान जानु पर्ने देखिएको छ । विद्यालयको रेकर्ड अनुसार ६०१५ वालबालिकाहरू हाल विद्यालयमा अध्ययनरत छन् ।

विद्यालयहरूमा विद्यालय विपद व्यवस्थापन समितिहरू गठन गरिएका छैनन् । संरचनात्मक तथा गैरसंरचनात्मक जोखिम न्यूनीकरण पूर्वतयारी तथा सचेतनाका कामहरू कमै भएका छन् । विद्यालयको नाम सहितको विवरण अनुसूचीमा राखिएको छ ।

विद्यालयका प्रधानाध्यापकहरूका अनुसार यस गाउँपालिकाका क्षेत्रका विद्यालयहरूमा विद्यालय विपद व्यवस्थापन समिति गठन गरिएको छैन । त्यसैले सुरक्षित विद्यालयका क्रियाकलाप विद्यालयहरूमा कार्यान्वयन भएका छैनन् । विद्यालय सुधार योजनाको विश्लेषण खण्डको २९ नम्बर देखि ३३ नम्बरसम्म विद्यालयको जोखिम विश्लेषण, विपद व्यवस्थापन सम्बन्धी योजना तथा यस सम्बन्धी चेतनामूलक कामहरू गर्नुपर्ने कुरा उल्लेख भएको भए पनि यो कागजमा सिमित भएको कुरा

वडास्तरको छलफलबाट प्राप्त भएको छ। विद्यालय सुधार योजनाले अनिवार्य रहेको विद्यालय व्यवस्थापन समिति गठन, विपद् व्यवस्थापन सम्बन्धी सम्पर्क व्यक्ति, लैंगिक सम्पर्क व्यक्ति तोकिनु पर्नेमा सो हुन सकेको छैन।

तालिका १४ : विद्यालयको जोखिमको अवस्था

| वडा नं | विद्यालय संख्या | भवन सङ्ख्या | | कोठा सङ्ख्या | | क्षेत्रफल (कठामा) | विद्यार्थी सङ्ख्या | पुनर्निर्माण गर्नु पर्ने कक्षाकोठा |
|--------|-----------------|-------------|-------|--------------|-------|-------------------|--------------------|--------------------------------------|
| | | सुरक्षित | कमजोर | सुरक्षित | कमजोर | | | |
| १ | ३ | ६ | १० | १४ | २१ | ६२ | ९२० | |
| २ | ५ | १८ | ८ | ३९ | १५ | ३७ | १८९६ | १२ यसमा बाविके २ वटाको विवरण छैन |
| ३ | ३ | ११ | ५ | ३० | ६ | २९ | ६४२ | ५ |
| ४ | ५ | १४ | ७ | ४६ | २४ | ८१ | १११२ | २३ |
| ५ | ३ | १६ | ० | ४४ | ० | ० | ९२६ | यसमा जनता आविको विवरण छैन |
| ६ | ४ | १० | ८ | ३५ | १९ | ८८ | १६०४ | ११ |
| ७ | १ | २ | ६ | ८ | १६ | ९० | ५५० | यसमा सान्तिदेवि वा विके को विवरण छैन |
| जम्मा | २३ | ७७ | ४४ | २१६ | १०१ | ३८७ | ७६५० | |

स्रोत: वडास्तरीय छलफल २०८०

घ. स्वास्थ्य तथा स्वास्थ्य सुविधाका संरचनाहरू

कानेपोखरी गाउँपालिकामा ६ वटा आधारभूत स्वास्थ्य केन्द्र र एक कानेपोखरी अस्पताल रहेको छ । ल्याव र सैया सहितको स्वास्थ्य संस्था कानेपोखरी अस्पताल मात्र हो । बाँकी स्वास्थ्य केन्द्रहरू परिवार नियोजन केन्द्र र खोपकेन्द्रहरू मात्र सञ्चालनमा छन् । ग्याष्ट्रिक, टाउको दुखे, छालको रोग, स्वासप्रस्वास, चिलाउने, उच्च रक्तचाप, झाडापखाला जस्ता रोगहरू यस पालिकामा पाइन्छ भने मुटु, मृगौला, क्यान्सर, हात्तीपाइले जस्ता रोगहरूबाट पनि समुदाय उत्तिकै प्रताडित छन् । कतिपय रोगहरू समुदायको स्वास्थ्य सरसफाइसंग जोडिएर रहेका छन् ।

मानव स्रोतको हिसावले स्वास्थ्य केन्द्रमा कर्मचारी र महिला स्वास्थ्य स्वयंसेविकाहरूको भूमिका महत्वपूर्ण रहँदै आएको छ । गम्भिर प्रकृतिको रोग उपचारको लागि पालिका बाहिर जिल्लामा अवस्थित स्वास्थ्य संस्थाहरूमा जानु पर्ने अवस्था छ । सर्पदंश उपचार केन्द्र थियो हाल हटाएको छ ।

तालिका नम्बर १५ : कानेपोखरी गाउँपालिकामा सरकारी स्वास्थ्य संस्थाहरूको विवरण ।

| स्वास्थ्य संस्थाको नाम | ठेगाना (वडा नम्बर) | शैया संख्या | प्रसूती सेवा | ल्याव | उपलब्धसेवा तथा सुविधा | | | | रक्त सन्चार सेवा | कोभिड वेड | वर्न वेड (आगलागीको) | जम्मा कार्यरत कर्मचारी संख्या |
|------------------------------------|--------------------|-------------|--------------|-------|-----------------------|-------------|---------------|-----------------|------------------|-----------|---------------------|-------------------------------|
| | | | | | गाउँघर क्लिनिक | एक्सरे सेवा | परिवार नियोजन | खोपसेवा क्लिनिक | | | | |
| कानेपोखरी अस्पताल | ४ | ५ | छ | छ | | छ | छ | छ | | | | २७ |
| स्वास्थ्य चौकी होक्लावारी | १ | | | | छ | | छ | छ | | | | ३ |
| आधारभूत स्वास्थ्य केन्द्र केरौन | २ | | | | | | छ | छ | | | | २ |
| आधारभूत स्वास्थ्य केन्द्र हरिपुर | ३ | | | | | | छ | छ | | | | २ |
| हेल्थपोष्ट केरौन | ५ | | | | छ | | छ | छ | | | | ३ |
| आधारभूत स्वास्थ्य केन्द्र सनिश्चरे | ६ | | | | | | छ | छ | | | | ३ |
| आधारभूत स्वास्थ्य केन्द्र आइतवारे | ७ | | | | | | छ | छ | | | | २ |
| जम्मा | | ५ | १ | २ | २ | | ७ | ७ | | | | ४२ |

स्रोत : कानेपोखरी गाउँपालिका स्वास्थ्य शाखा

तालिका नम्बर १६ : उल्लेखित स्वास्थ्य संस्थाहरूमा जनशक्तिको विवरण

| स्वास्थ्यसंस्थाकोनाम | ठेगाना | कार्यरतस्वास्थ्यकर्मीकोसंख्या | | | | | | | | | | म.स्वा.से | का स | ज.स्वा.नि. |
|------------------------------------|--------|-------------------------------|----------|------------|----------|----------|----------|----------|----------|-----------|----------|-----------|----------|------------|
| | | ज.स्वा.नि. | मे.अ. | स्टाफ नर्स | हे.अ. | सि.अहेव | अहेव | सि.अनमी | अनमी | ल्याव टे. | ल्याव अ. | | | |
| कानेपोखरी अस्पताल | ४ | १ | २ | १ | ५ | ३ | ३ | ४ | ६ | १ | २ | २ | १ | ३१ |
| स्वास्थ्य चौकी होक्लावारी | १ | | | | | १ | | १ | | | | ८ | १ | ११ |
| आधारभूत स्वास्थ्य केन्द्र केरौन | २ | | | | | १ | | | १ | | | | | २ |
| आधारभूत स्वास्थ्य केन्द्र हरिपुर | ३ | | | | | १ | | | १ | | | ५ | | ७ |
| हेल्थपोष्ट केरौन | ५ | | | | | १ | | २ | | | | | १ | ४ |
| आधारभूत स्वास्थ्य केन्द्र सनिश्चरे | ६ | | | | | | | | | | | | | |
| आधारभूत स्वास्थ्य केन्द्र आइतवारे | ७ | | | | | १ | | १ | | | | १ | १ | ४ |
| जम्मा | | १ | २ | १ | ५ | ८ | ३ | ८ | ८ | १ | २ | १६ | ४ | ५९ |

स्रोत : कानेपोखरी गाउँपालिका स्वास्थ्य शाखा

पालिका क्षेत्रका जम्मा १० वटा प्रमुख रोगहरूमा छाला रोग, ग्याष्ट्रिक, न्यूमोनीया, रूघाखोकी, उच्च रक्तचाप, ढाँडको समस्या, कानको समस्या, झाडापखाला, दाँतको समस्या । विभिन्न सर्ने रोगहरूको उत्पादन नै अस्पताबाट निस्कने फोहरमैला अव्यवस्थित विसर्जनबाट भईरहेको छ भन्ने कुरा ४ नम्बर वडा स्तरीय छलफलमा उठेको छ ।

आपतकालीन अवस्थामा व्यवस्थित प्रतिकार्य गर्नका लागि प्रत्येक स्वास्थ्य संस्थामा दक्ष जनशक्ति, उपकरण र सामग्री सहितको संगठित संरचना हुन अति आवश्यक छ । कानेपोखरी गाउँपालिकाको स्वास्थ्य संस्थाहरूमा भएका ५९ जना जनशक्ति पर्याप्त छैन । विपद्को समयमा स्वास्थ्यको आपतकालीन प्रतिकार्यका लागि कानेपोखरी अस्पताल र स्वास्थ्य मा RAPID RESPONSE TEAM – RRT रहेको पाइएन । स्वास्थ्य संस्थाहरूसंग स्वास्थ्यको आपतकालीन प्रतिकार्य योजना तयार भएका छैन । त्यसैले प्रतिकार्य योजना आवश्यक सामग्री सहित तयारी हालतमा राख्नु जरूरी छ । यस पालिकामा रहेका स्वास्थ्यका संरचनाहरू जनसंख्याको आधारमा कमि देखिएको छ । पालिकामा स्वास्थ्य सम्बन्धी जनशक्ति र उपकरणहरूको कमि कोभिड संक्रमणको समयमा देखियो साथै भवन पूर्वाधारको कमिको कारणले क्वारेन्टाइन तथा आइसोलेसनका लागी स्थान अभावका कारण विद्यालय तथा अन्यत्र व्यवस्थापन गर्नु परेको पालिकासंग भएको छलफलबाट प्राप्त भएको छ ।

वडामा सञ्चालन गरिने कार्यक्रमका लागि दक्ष मानव स्रोत भनेकै हाललाई स्वास्थ्य स्वयंसेविकाहरू नै हुन । त्यसैले वडामा विद्यमान भौतिक तथा दक्ष मानवस्रोतको संरचनाहरूको स्तरउन्नती जरूरी छ । गाउँ तथा जिल्ला स्तरबाट सञ्चालन हुने नियमित स्वास्थ्य सम्बन्धी कार्यक्रमहरूमा प्रत्यक्ष वडा कार्यालय र वडामा विद्यमान संरचना (स्वास्थ्य केन्द्र र स्वास्थ्य स्वयम सेविका) वडामा निम्न कार्यक्रमहरूमा सहकार्य गर्ने गरिएको छ ।

- पूर्ण खोपयुक्त वडा घोषणाका लागि बालबालिकाको खोज तथा घरदैलो
- किट तथा लामखुट्टे नियन्त्रणका कार्यक्रमहरू
- हात्तीपाइले रोग विरुद्ध आम औषधी सेवन अभियान
- कोभिड महामारीमा संक्रमित घरघरमा औषधी वितरण र परामर्श
- स्वास्थ्य विमा अभियान पूर्ण र अर्थ निःशुल्क स्वास्थ्य विमा कार्यक्रम

ड. सडक, पुल निर्माण र त्यसले निम्त्याएको जोखिम

सडक निर्माणको कामलाई स्थानीय तहहरूले उच्च प्राथमिकता दिएको अवस्था छ । कानेपोखरी वडा नं १ देखि ७ सम्मको सडकहरूलाई हेर्दा अरू विकासको कामको तुलनामा राम्रो भएको देख्न सकिन्छ । यातायातको हिसावले प्रत्येक वडामा १५ मिनेटमा पुग्न सकिने अवस्था सृजना भएको छ । तर पूर्वाधार विकासलाई विपद्संग जोडेर हेर्नु जरूरी छ । कतिपय स्थानमा

सम्पन्न भएका कामहरूलाई हेर्दा विपद् व्यवस्थापनलाई ख्याल नपुर्याएको देखिन्छ । यस तरिकाले बनाइएका कामहरू दिगो नहुने मात्र होइन यसले विपद् निम्त्याउँछ ।

त्यसैले पूर्वाधार विकासमा अनिवार्य विपद् प्रभाव मूल्याङ्कनको नीतिगत संरचनाको संस्थागत विकास जरूरी छ । कुनै पनि विकास निर्माणका कामहरू गाउँपालिकासंग समन्वय गरी एकद्वार प्रणालीमा सन्चालन हुन जरूरी छ । नीतिगत रूपमा विपद् व्यवस्थापनमा काम गर्ने भन्ने उल्लेख भएको देखिएता पनि वडास्तरको बजेटलाई हेर्दा विपद् व्यवस्थापनमा त्यति धेरै तालमेल रहेको देखिँदैन । तर भएको कामहरूलाई विपद्बाट सुरक्षित कसरी बनाउने भन्ने कुरामा सचेतना, निर्माण कार्यहरू मापदण्ड अनुरूपको बनाउनको लागि भूमिका निर्वाह गर्न समुदाय तहमा नै संरचनाहरूको विकास गर्न जरूरी छ । किनभने स्थानीय भूगोल समुदायलाई जानकारी हुन्छ । प्राविधिक रूपमा विज्ञता समुदायमा नभए पनि बनाउँन लागिएको संरचनाले भविष्यमा कस्तो खतरा निम्त्याउँछ भन्ने कुरा र के गर्यो भने जोखिम कम हुन्छ वा जोखिम सृजना हुँदैन भन्ने कुरा उनीहरूको लामो अभ्यासको आधारमा भन्न सक्छन् ।

च. खानेपानी, सरसफाइ तथा ढल निकास

खानेपानी

राष्ट्रिय जनगणना २०७८ कानेपोखरी गाउँपालिकाको ८७ प्रतिशत गाउँवासीहरूको खानेपानीको मूल स्रोत ट्युबवेल हो भन्ने तथ्याङ्कले देखाएको छ । यद्यपी २०७८ देखि यता पनि गाउँपालिकाले धेरै खानेपानीका लागि ट्युबवेल र हेण्डपम्पहरू वितरण गरेको छ । यसले गर्दा वाढीको समयमा खानेपानीको समस्या हुने मात्र होइन पानीजन्य प्रकोपहरू तत्काल थपिने अवस्था हुन सक्छ । पहिलाको जस्तो पानी प्राकृतिक रूपमा नरहन पनि सक्छ कारखानाबाट निस्कने केमिकल तथा प्रदूषणको कारण जमिन मुनीको पानी प्रदूषणका धेरै कारणहरू वर्तमान समस्याका रूपमा अगाडी आइरहेको पानीलाई प्रसोधन गरेर खाने चलन सुरु भईसकेको अवस्था देखिएको छैन । त्यसैले खानेपानीको योजना निर्माण गर्दा वार्षिक रूपमा पानीको सुद्धिकरण साथै सबै स्थानमा नभए पनि प्रत्येक जोखिम क्षेत्रका वस्तीहरूमा बाढीबाट सुरक्षित हुने खालको संरचनाहरू (ट्युबवेललाई अग्लो बनाउने) निर्माण गर्ने तर्फ पनि ध्यान जान अति जरूरी देखिएको छ ।

सार्वजनिक धारहरूहरू निर्माण गर्दा धारा बनाइएको स्थल कति सुरक्षित छ ? महिला किशोरीहरूको पहुँच सहज छ ? भन्ने कुरालाई पनि ख्याल गर्नु पर्ने हुन्छ । किनभने सार्वजनिक धारा रहेको स्थलहरूमा नै महिला किशोरीहरू सबैभन्दा वढी जोखिममा पर्ने गरेको विभिन्न तथ्याङ्कहरूबाट देखिएको छ । परम्परागत रूपमा खानेपानीको रूपमा अपनाइएको कुवाको पानी खाने चलन पनि कानेपोखरी गाउँपालिकामा देखिन्छ ।

तालिका नम्बर १७ : खानेपानीको स्रोतको विवरण

| वडा | जम्मा घरधुरी | खानेपानीको स्रोत | | | | | | | | |
|-------|--------------|------------------|---------------|---------------------|--------------|---------|-------------|------|-------------|------|
| | | धारा | | ट्युबवेल, हेण्डपम्प | कुवाको ढक्कन | | आका से पानी | खोला | जार वा वोटल | अन्य |
| | | घरपरिसर भित्र | घरपरिसर बाहिर | | लगाएको | नलगाएको | | | | |
| १ | १२९४ | २२ | ५ | १२५८ | २ | ६ | १ | ० | ० | ० |
| २ | १६३५ | १९ | ९ | १५९१ | ० | ९ | ० | ० | ० | ७ |
| ३ | १३५६ | ५५ | १३ | १२७३ | २ | ११ | १ | ० | १ | ० |
| ४ | १५७५ | २९ | ६८ | १४६८ | १ | ६ | ३ | ० | ० | ० |
| ५ | १८४० | १९ | २४ | १७७९ | ३ | ९ | १ | ० | १ | ४ |
| ६ | १७३८ | २७८ | २३७ | ११६९ | १२ | ९ | ४ | ० | ५ | २४ |
| ७ | १२२५ | २७९ | १३७ | ७९१ | ३ | २ | ५ | ० | १ | ७ |
| जम्मा | १०६६३ | ७०१ | ४९३ | ९३२९ | २३ | ५२ | १५ | ० | ८ | ४२ |

स्रोत: राष्ट्रिय जनगणना २०७८

सरसफाइ र ढलनिकास

सरसफाइको लागि सरकारले खुला दिशामुक्त क्षेत्र घोषणाका कार्यक्रमहरू विभिन्न स्थानमा सञ्चालन गरेको अवस्था छ । वर्तमान अवस्थामा फोहरमैला व्यवस्थापन एक चुनौतीको रूपमा रहँदै आएको छ । तर प्रविधि विकासले यसलाई सहज

तरिकाले व्यवस्थापन गर्दै फोहरलाई मोहरमा परिवर्तन गर्दै आएका फोहरमैला व्यवस्थापनका धेरै उदाहरणहरू पनि अगाडी आइरहेका छन् ।

राष्ट्रिय जनगणना २०७८ अनुसार कानेपोखरी गाउँपालिकाको शौचालयको प्रयोगलाई हेर्ने हो भने अझै पनि ४ प्रतिशत घरधुरीले खुल्ला शौचालय प्रयोग गर्ने गरेको पाइएको छ । तर जनघनत्व र शहरीकरणमा तिब्र वृद्धिका कारण खुल्ला शौचालयहरू विपद्का कारण वन्न सक्छन् । खुल्ला शौचालयको प्रयोगको कारण झाडापखालाको रोगीहरू वर्षभरी नै आधारभूत स्वास्थ्य आउने गरेको अस्पतालको डक्टरको प्रस्तुतीमा आएको छ ।

स्फेयर मापदण्ड (मानवीय सहायताको आधारभूत मापदण्ड) अनुसार आपतकालीन अवस्थामा दिसा तथा मुखको माध्यमबाट हुने रोगहरूको संक्रमणलाई कम गर्नका लागि सरकारले भूमिका खेल्नु पर्दछ भन्ने रहेको छ । दिशा तथा मुखबाट सर्ने रोगहरूको उत्पत्ति स्थल भनेको शौचालय हो ।

तालिका १८ : शौचालयको प्रयोगको अवस्था

| वडा | जम्मा घरधुरी | शौचालयको प्रयोगको अवस्था | | | | शौचालयको सुविधा छैन |
|-------|--------------|---------------------------|------------------------------|------------|------------------|---------------------|
| | | फलस शौचालय (सार्वजनिक ढल) | फलस शौचालय (सेफ्टी ट्याङ्की) | पिट शौचालय | सार्वजनिक शौचालय | |
| १ | १२९४ | ४ | ५२७ | ६५४ | २ | १०७ |
| २ | १६३५ | ९ | ७४७ | ७८६ | ४ | ८९ |
| ३ | १३५६ | ९ | ७८२ | ४३१ | ७४ | ६० |
| ४ | १५७५ | ० | ६०६ | ९२६ | ९ | ३४ |
| ५ | १८४० | ६७ | ५६८ | ११२७ | ६ | ७२ |
| ६ | १७३८ | १२ | ५३७ | ११५६ | ६ | २७ |
| ७ | १२२५ | ७ | ५३१ | ६७९ | ० | ८ |
| जम्मा | १०६६३ | १०८ | ४२९८ | ५७५९ | १०१ | ३९७ |

स्रोत: राष्ट्रिय जनगणना २०७८

छ. कृषि तथा जीविकोपार्जन

वडास्तरीय छलफलमा प्रकोहरूको स्तरीकरण गर्नेक्रममा सबैभन्दा ठूलो समस्या बाढी रहेको देखिएको छ । बाढीबाट मानवीय क्षति भएको छैन तर घर तथा मानिसको जीविकोपार्जनमा ठूलो क्षति गरिरहेको अवस्था देखिएको छ । अहिले सवैले हाइब्रिड विउ मात्र प्रयोग गर्ने गरेका छन् । रैथाने विउ भन्दा हाइब्रिड विउबाट उत्पादन धेरै हुने भएकोले किसानको आकर्षण बढेको देखिन्छ । जस्तै पुराना वीउको काउली तयार हुन ९० दिन लाग्ने गरेकोमा अहिले हाइब्रिड वीउबाट ४५ दिनमा तयार हुने गरेको छ । माटोको गुणस्तर पनि त्यतिकै खस्किएको छ भन्ने बुझाई छ समुदायको ।

तालिका १९ : बालीपात्रो

| विवरण | | बैशाख | जेठ | असार | श्रावण | भाद्र | आश्विन | कार्तिक | मंसिर | पौष | माघ | फाल्गुण | चैत्र |
|--------------------|---------------|-------|-----|------|--------|-------|--------|---------|-------|-----|-----|---------|-------|
| धानको बीउ लगाउने | ३० वर्ष पहिले | | | | | | | | | | | | |
| | अहिले | | | | | | | | | | | | |
| धान रोप्ने | ३० वर्ष पहिले | | | | | | | | | | | | |
| | अहिले | | | | | | | | | | | | |
| धान काट्ने | ३० वर्ष पहिले | | | | | | | | | | | | |
| | अहिले | | | | | | | | | | | | |
| विरुवामा फल लाग्ने | ३० वर्ष पहिले | | | | | | | | | | | | |
| | अहिले | | | | | | | | | | | | |
| गहुँ छर्ने | ३० वर्ष पहिले | | | | | | | | | | | | |
| | अहिले | | | | | | | | | | | | |

| | | | | | | | | | | | | | |
|-------------|---------------|--|--|--|--|--|--|--|--|--|--|--|--|
| गहुँ काट्ने | ३० वर्ष पहिले | | | | | | | | | | | | |
| | अहिले | | | | | | | | | | | | |
| मकै छर्ने | ३० वर्ष पहिले | | | | | | | | | | | | |
| | अहिले | | | | | | | | | | | | |
| मकै भाँच्ने | ३० वर्ष पहिले | | | | | | | | | | | | |
| | अहिले | | | | | | | | | | | | |

स्रोत: वडास्तरीय छलफल २०८०

२०७८ को वेमौसमी वर्षाले कानेपोखरी गाउँपालिकाले संकलन गरेको अन्नवालीको तथ्याङ्क अनुसार जम्मा १०१ विगामा लगाएको अन्न वाली र ६३ विगामा लगाएको तरकारी वाली नष्ट भएको छ । जसको मुल्य रु २८०७०९९०/- बराबरको अन्न वाली नष्ट भएको छ ।

तालिका नम्बर २० २०७८ कार्तिकमा भएको वेमौसमी वर्षाका कारण भएको क्षतिको विवरण

| वडा नं | मानवीय क्षति संख्या | | घरको क्षति संख्या | | अन्न वाली (विगामा) | तरकारी कट्टामा | अन्दाजी मुल्य |
|--------------|---------------------|----------|-------------------|-------------|--------------------|----------------|-----------------|
| | मृत्यु | घाइते | पूर्ण क्षति | आंशिक क्षति | | | |
| १ | ० | ० | ० | ० | ७२ | ६० | १००८४३५ |
| २ | ० | ० | ० | ० | ५१८ | ३०० | ७२४७४५५ |
| ३ | ० | ० | ० | ० | ३२२ | २२० | ४५७१५८९ |
| ४ | ० | ० | ० | ० | ४७६ | ३४० | ६२०७४१२ |
| ५ | ० | ० | ० | ० | १९१ | १२० | २७१४७०७ |
| ६ | ० | ० | ० | ० | २९२ | १८० | ४१९४६६० |
| ७ | ० | ० | ० | ० | १५९ | ४० | २१२६७३२ |
| जम्मा | ० | ० | ० | ० | २०३० | १२६० | २८०७०९९० |

स्रोत : कानेपोखरी गाउँपालिका कृषि शाखा

रोग निदानका प्रयासहरू

कानेपोखरी क्षेत्रमा कृषि विकासका लागि गाउँपालिकामा छुट्टै कृषिशाखा रहेको छ। कृषि विकास र समस्या समाधानका लागि यही शाखाले काम गर्ने गरेको छ । यसरी काम गर्ने क्रममा शाखाले कृषक आफैले गर्ने काम र बाहिरबाट सहयोग गर्नु पर्ने काममा कृषकहरूलाई क्षमता विकास गर्ने कामहरू गर्दछ। जस्तै यसमा विउ उपचार, असल कृषि अभ्यास, माटो उपचार, बालिचक्र अपनाउने, रोग प्रतिरोधी जातको प्रयोग, एकिकृत रोग तथा शत्रुजीव व्यवस्थापन कृषक आफैले गर्न सक्ने र गर्नु पर्ने भएकोले सिकाउने काम गर्ने गरेको छ । भने सरकारी तहबाट स्थलगत अनुगमन, वाली उपचार शिविर, कृषक पाठसाला, कृषक गोष्ठि, जोखिम न्यूनीकरण सम्बन्धी तालीमहरू, आवश्यक विशाधी वितरण, जोखिम न्यूनीकरण सामग्रीहरूमा अनुदान, विमा सम्बन्धी तालीम दिने गरेको छ ।

तालिका नम्बर २१ : वालीमा देखिएका रोगहरू र सिफारिस गरिएका विषादीहरूको विवरण

| कानेपोखरी गाउँपालिका क्षेत्रमा वालीमा लाग्ने प्रमुख रोगहरू | | रोग नियन्त्रणका लागि कृषकले आफैले गर्न सक्ने कामहरू के के हुन ? | जोखिम न्यूनीकरणका लागि स्थानीय सरकारले गरेका प्रयासहरू के के हुन ? | यसका प्रमुख चुनौतीहरू के के हुन ? |
|--|--|--|---|--|
| धानको मरूवा | Tricyclazole 75 %wp CARBENDAZIM 50%wp | विउ उपचार, असल कृषि अभ्यास, माटो उपचार, बालिचक्र अपनाउने, रोग प्रतिरोधी जातको प्रयोग, एकिकृत रोग तथा शत्रुजीव व्यवस्थापन | स्थलगत अनुगमन, वाली उपचार शिविर, कृषक पाठसाला, कृषक गोष्ठि, जोखिम न्यूनीकरण सम्बन्धी तालीमहरू, आवश्यक विशाधी वितरण, जोखिम न्यूनीकरण | प्रतिकूल मौसम, विषादीको जथाभावि प्रयोग, रोग प्रतिरोधी जातको अभाव, जोखिम सम्बन्धी न्यून जनचेतना |
| धानको खैरा | Zinc sulphate | | | |
| डुडुवा त्रिभिन्न वालीमा | Thiram, carbendazim mancozeb | | | |
| मैकैको डाँठ कुहिने | CARBENDAZIM 50%wp | | | |
| केराको वन्चिटप | Dimethoate, CARBENDAZIM 50%wp | | | |
| केराको कोत्रे रोग | Chlorothalonil, captan | | | |

| | | | |
|-----------------|--------------------------------|--|---|
| भाइरल रोगहरू | Dimethoate 30 ec | | सामग्रीहरूमा अनुदान, विमा सम्बन्धी तालीम |
| डुसीजन्य रोगहरू | Thiram, carbendazim, captan | | |
| सिन्दुरे रोग | Sulphur (sulfex) | | |

स्रोत : कानेपोखरी गाउँपालिका कृषि शाखा

कृषि क्षेत्रमा विनियोजन गरीएका कार्यक्रमहरू

कृषि क्षेत्रमा यस वर्षको लागि विनियोजन गरिएका कार्यक्रमहरूलाई हेर्दा जोखिम हस्तान्तरणका कार्यक्रमहरूलाई राम्रोसंग जोडिएको देखिएन । माटो परिक्षणको कुरा गरिएको छ यसले पनि जोखिम हस्तान्तरणको लागि भूमिका खेल्न सक्छ । तर अझै कृषि क्षेत्रमा व्यवस्थित योजना निर्माण, व्यावसायिक योजना निर्माण, कृषक आफैले गर्नसक्ने कामहरूको बारेमा क्षमता विकास तालीम, विमाको बारेमा प्रशिक्षणका कार्यक्रमहरू यसमा जोड्न सकिन्छ ।

तालिका नम्बर २२ : यस वर्षको कृषि क्षेत्रको प्रमुख कार्यक्रमहरूको विवरण

| सि.नं | यस वर्षका प्रमुख कार्यक्रमहरू | कार्यक्रमगत वजेट हजारमा |
|-------|---|-------------------------|
| १. | कृषकको मागमा आधारित कृषि उत्पादनमा सहयोग पुर्याउने कृषि औजारमा साझेदारी | ३५०० |
| २. | गाउँपालिका क्षेत्र भित्रका इच्छुक सबै कृषकलाई निशुल्क माटो परिक्षण गर्ने अनुदान सहयोग | ५०० |
| ३. | कृषकको मागमा आधारित विभिन्न वालीको विउ विजन / खरिद तथा वितरण साझेदारी | १४०० |
| ४. | आमाको सिप सन्तानलाई, अर्ग्यानिक गुन्द्रुक मोरंगलाई कार्यक्रम सन्चालन | ७५० |
| ५. | प्राङ्गारिम मल उत्पादन प्रवर्धन | ५०० |
| ६. | विभिन्न विधाका कृषिजन्य उत्पादन अभिवृद्धि गर्न कृषकलाई व्यावसायिक तालीम कार्यक्रम | ७०० |
| ७. | उत्पान नियन्त्रण प्रणाली स्थापना र विकास | २५०० |
| ८. | स्यालो ट्युबेल खरिदमा अनुदान साझेदारी | १५०० |
| १३. | भूमिहीन किसान, महिला तथा दलित कृषकको लागि कृषि विकास सहयोग कार्यक्रम | ११३५० |

स्रोत : कानेपोखरी गाउँपालिका कृषि शाखा

विपद् व्यवस्थापन र जिविकोपार्जनलाई फरक फरक कृषकलापको रूपमा हेरिनु हुन्न । विपद् व्यवस्थापन र जिविकोपार्जन एक अर्कामा अन्योन्यसृत सम्बन्ध छ । आर्थिक रूपमा मानिस सबल भएन भने विपद् प्रभावित मानिस पुनर्स्थापित हुन सक्दैन । त्यसैले विपद् उत्थानशीलत वृद्धिका लागि जिविकोपार्जनको कामलाई संगै लानु पर्दछ ।

तर जिविकोपार्जनको काम गर्दा कृषिमा वा जिविकोपार्जनका कृषकलापमा हुन सक्ने सम्भावित विपद्लाई नजरअन्दाज गरेर वस्नुहुन्न । यसको लागि जोखिम हस्तान्तरणका कामहरू गर्नु जरूरी छ । जस्तै कृषि विमा, पशु विमा, अनुदान, पूर्वतयारी तथा क्षमता विकासका तालिमहरू, योजना निर्माण सम्बन्धी तालिमहरू । तथ्याङ्क अनुसार कुल घरधुरीको ३७ प्रतिशत कृषिमा निर्भर छन् भने अझै पनि १२ प्रतिशत जनता दैनिक ज्यालादारीमा निर्भर रहेको तथ्याङ्कले देखाएको छ ।

तालिका नम्बर २३ : कानेपोखरी गाउँपालिका समुदायको पेशा सम्बन्धी विवरण

| वडा नं | कृषि तथा पशुपालन | स्वरोजगार | व्यापार व्यवसाय | सरकारी जागिर | निजी क्षेत्रमा | वैदेशिक रोजगार | दैनिक ज्यालादारी | अन्य |
|--------|------------------|-----------|-----------------|--------------|----------------|----------------|------------------|------|
| १ | ५४० | १५२ | २५ | १५ | ५ | ७८ | ४८ | ११ |
| २ | ४०१ | ७६ | ५६ | १४ | १२ | २८६ | १५१ | २२ |
| ३ | ५०२ | १७७ | ३९५ | ११३ | ६८ | ६१८ | १४६ | ५८ |
| ४ | ३८६ | ४० | १०९ | २५ | ४५ | ३८७ | २९० | ८ |
| ५ | ९५५ | ३७ | २८ | २ | ५ | ९१ | ८२ | ७ |
| ६ | ३३७ | ९ | १७ | ११ | १ | ८८ | ८९ | १ |
| ७ | २२२ | ८८ | ९८ | २९ | १७ | २३० | १६७ | १३ |
| ८ | २५६ | १६ | ४८ | २३ | ११ | १७९ | ११५ | ११ |
| ९ | २४४ | १० | ११६ | २० | ५ | ११५ | २१५ | ११ |
| जम्मा | ३९६९ | ५६५ | ८७० | २४३ | १६३ | २००९ | १३२२ | १३१ |

स्रोत : कानेपोखरी गाउँ वस्तुगत विवरण २०७६

ज. सिंचाइ

कृषि उत्पादन बृद्धिको मूल आधार भएकाले सिंचाई प्रणालीको व्यवस्थापनमा सुधार ल्याउने लक्ष पालिकाले राखेको छ । कृषिको अथाहा सम्भावना बोकेको यो गाउँपालिकामा जङ्गल क्षेत्र र नदी, खोला, खोल्सी र खहरे खोलाहरू पर्याप्त मात्रामा वगने गरेका छन् । तर ती केहि खोला खोल्सी बाहेक सबै खोलाहरू सिंचाइको लागि काम लाग्दैन । भुलुवा, सुकुना, चिसाड, सिताघाप, दहिखोला र राते खोला, कालीकोशी लगाएत चतरा नरह पनि सिंचाइको लागि प्रयोग भईरहेको छ । तथापी पुर्ण रूपमा सिंचाइ पालिकाको सबै क्षेत्रमा पुग्न सकेको छैन । यसका लागि किह डिप वोरिडशरू पनि सन्चालनमा रहेका छन् ।

झ. उर्जा

आगलागीको घटना पहिला घरको चुलामा वलेको आगो, जङ्गल तथा घुर ताप्ने गतिविधिबाट लाग्ने गरेको प्रसस्त समाचारहरू सुन्न पाइन्थ्यो अब यो प्रकृत्याले विस्तारै अर्को रूप फेर्दैछ । हाल परम्परागत तरिकाले लाग्ने आगलागीको जोखिम न्यूनीकरण भएको पाइन्छ तर अहिले ग्याँस सिलिण्डर, विद्युत, पेट्रोल पम्पहरूबाट बढी आगलागी भएको पाइन्छ । यस गाउँपालिकाको ९७१६ अर्थात ७२ प्रतिशत मानिसहरूले खाना पकाउन उर्जाको रूपमा एलपि ग्याँस प्रयोग गर्ने गरेको र ४९ प्रतिशत दाउराको प्रयोग गर्ने गरेको पाइन्छ । त्यसैले अबको आगलागी प्रत्येक घरको भान्सा नै आगलागीको जोखिम क्षेत्रको कारण बन्न सक्ने सम्भावना छ । यसको जोखिम न्यूनीकरणको लागि केन्द्रित हुनु पर्ने देखिएको छ ।

वायो ग्याँसको उपभोक्ताको संख्या तुलनात्मक रूपमा कानेपोखरी गाउँपालिकामा बढिरहेको अवस्था छ । वातावरणमैत्री गतिविधिलाई यसले सघाउ पुर्याएको छ । नयाँ विकाससंगै नयाँ विपद् पनि भित्रिन्छ भन्ने कुरालाई हेक्का राख्नु पर्छ त्यसैले भान्सा कोठामा हुने विपद्को सुरक्षाको वारेमा प्रत्येक समुदायमा खास गरी महिलाहरूलाई लक्ष्य गरेर सञ्चालन गर्न जरूरी छ ।

तालिका २४ : खाना पकाउनका लागि उर्जाको प्रयोगको विवरण

| वडा नं | जम्मा घरधुरी | खाना पकाउने इन्धनको प्रयोग | | | | | | |
|--------|--------------|----------------------------|-------------|---------|-------------|-------------|----------|------|
| | | दाउरा | एलपि ग्याँस | विद्युत | गोबर ग्याँस | बायो ग्याँस | मट्टितेल | अन्य |
| १ | १२९४ | ६७५ | ४४७ | ६ | ९ | १५७ | ० | ० |
| २ | १६३५ | ९१८ | ६०७ | १० | १३ | ८६ | १ | ० |
| ३ | १३५६ | ६०८ | ५०४ | २६ | ८१ | १२८ | २ | ७ |
| ४ | १५७५ | ७४५ | ७५३ | ८ | १ | ६७ | ० | १ |
| ५ | १८४० | ८०६ | ९३८ | ११ | २ | ८२ | १ | ० |
| ६ | १७३८ | ८३१ | ८८१ | ८ | १ | १६ | ० | १ |
| ७ | १२२५ | ६७३ | ५३१ | २ | ५ | १३ | ० | १ |
| जम्मा | १०६६३ | ५२५६ | ४६६१ | ७१ | ११२ | ५४९ | ४ | १० |

स्रोत : राष्ट्रिय जनगणना २०७८

तालिका २५ : वत्ती वालनका लागि उर्जाको प्रयोगको विवरण

| वडा नं | जम्मा घरधुरी | वत्ती वालनको लागि इन्धन | | | | |
|--------|--------------|-------------------------|-------------|----------|---------|------|
| | | विद्युत | सौर्य उर्जा | मट्टितेल | विद्युत | अन्य |
| १ | १२९४ | १२४१ | १३ | ४० | ० | ० |
| २ | १६३५ | १५७८ | १६ | २७ | ० | १४ |
| ३ | १३५६ | १३२० | १६ | १८ | ० | २ |
| ४ | १५७५ | १५५३ | १२ | ७ | ० | ३ |
| ५ | १८४० | १८२० | ८ | ९ | ० | ३ |
| ६ | १७३८ | १७३० | ४ | ० | ० | ४ |
| ७ | १२२५ | १२१६ | ६ | ३ | ० | ० |
| जम्मा | १०६६३ | १०४५८ | ७५ | १०४ | ० | २६ |

स्रोत : राष्ट्रिय जनगणना २०७८

ज. संचार

विपद् व्यवस्थापनको एउटा महत्वपूर्ण पक्ष भनेको सूचना र सञ्चार पनि हो । यदि सूचना र सञ्चार राम्रो भयो भने विपद् व्यवस्थापनको कामहरूले मानवीय मृत्यु र सम्पत्ति संरक्षणमा ठूलो भूमिका खेल्छ । तर सूचना र सञ्चारको लागि उपलब्ध साधन र स्रोतहरूमा जनता वा प्रभावित क्षेत्रको समुदायको पहुँच कति छ भन्ने कुरामा भर पर्दछ । विपद् पूर्वतयारीका लागि स्थानीय, प्रदेश तथा संघीय तहमा पूर्वसूचना प्रणालीहरू स्थापना र सञ्चालन गरिएको छ । ती धेरै सूचना प्रणालीहरू यीनै मोबाइल, टेलिफोन तथा रेडियोमा आधारित छन् । यदि समुदायसंग ती प्रविधिहरूमा पहुँच छैन भने ती पूर्वतयारीका कार्यक्रमहरू प्रभावकारी हुन सक्दैनन् । त्यसैले यसको प्रयोग र पहुँचको अवस्थाको बारेमा पनि विश्लेषण गर्न जरूरी छ ।

तालिका २६ : सञ्चारका साधनहरूको विवरण

| वडा | जम्मा घरधुरी | कुनै पनि सञ्चारको साधनको पहुँच नभएको | कुनै एक सञ्चारको साधनमा पहुँच भएको | सञ्चारको साधन र पहुँचमा घरधुरी | | | | | | |
|-------|--------------|--------------------------------------|------------------------------------|--------------------------------|----------|-------------|-----------------|----------------|-------------------|----------|
| | | | | रेडियो | टेलिभिजन | ल्याण्डलाइन | मोबाइल अर्डिनरी | मोबाइल स्मार्ट | कम्प्युटर ल्यापटप | इन्टरनेट |
| १ | १२९४ | ५६ | १२३८ | २०२ | ८४४ | ५ | ९९९ | ८६९ | ८९ | १७३ |
| २ | १६३५ | ४४ | १५९१ | ४०२ | ९२३ | ४ | ११५९ | १२०० | ९५ | ४५९ |
| ३ | १३५६ | ३२ | १३२४ | ६२३ | ६५१ | ४ | ९४९ | १०८९ | ७० | ३५७ |
| ४ | १५७५ | १७ | १५५८ | २८८ | १०७१ | ३ | ९६० | १२९७ | १४० | ५४२ |
| ५ | १८४० | १६ | १८२४ | २३९ | १२६६ | ५ | १३४४ | १४७४ | १९४ | ७३९ |
| ६ | १७३८ | ३७ | १७०१ | २७० | १०२६ | ५ | ११३३ | १३५२ | १६९ | ७९१ |
| ७ | १२२५ | १५ | १२१० | ३५३ | ७६३ | १३ | ९१५ | १०७२ | १२७ | ५९८ |
| १ | १२९४ | ५६ | १२३८ | २०२ | ८४४ | ५ | ९९९ | ८६९ | ८९ | १७३ |
| जम्मा | १०६६३ | २१७ | १०४४६ | २३७७ | ६५४४ | ३९ | ७३७९ | ८३५३ | ८८४ | ३६५९ |

स्रोत : स्रोत : राष्ट्रिय जनगणना २०७८

कानेपोखरी गाउँपालिकाको ७८ प्रतिशत घरमा मोबाइलको पहुँच रहेको र ६१ प्रतिशत घरमा टेलिभिजनमा पहुँचमा रहेको तथ्याङ्कले देखाएको छ । २ प्रतिशत अर्थात् २१७ घरमा कुनै पनि सञ्चारको पहुँच देखिँदैन । यस अर्थमा विपद् पूर्वतयारी र प्रतिकार्यको लागि गरिने सचेतनाको कृयाकलापहरू मोबाइल एसएमएस प्रभावकारी हुने देखिएको छ ।

ट. आर्थिक तथा सामाजिक प्रभाव

विशेष गरेर गरिविमा बाँचेका परिवारहरू विपद् पछि स्वस्फुर्त रूपमा पुनर्स्थापित हुन सक्दैनन् । गाउँक्षेत्रमा तीन महिना सम्म मात्र खान पुग्ने र आफ्नो नाममा जग्गा जमिन केही नभएका परिवार ५ प्रतिशत अर्थात् ५०२ परिवार भएको तथ्याङ्कले देखाएको छ । जस मध्ये जमिन पनि नभएका र आय आर्जनको लागि अन्य व्यवसाय पेशा पनि नभएका दैनिक ज्यालादारीमा काम गरेर जीवन गुजारा गर्ने परिवार संख्या ५०२ परिवार रहेको पाइएको छ । यस्तो अवस्थाका परिवारहरूलाई विपद्ले फरक प्रभाव पार्ने भएकोले उनीहरूको उत्थानशीलताका लागि फरक योजना बनाउनु जरूरी छ ।

गरिवी तथा विपद् चपेटामा परिरहने यो वडा पर्यटन विकासका लागि पनि उत्तिकै सम्भावना बोकेको ठाउँ हो । मनोरन्जनका लागि मनोरन्जन, धार्मिक लगायत ब्यावसायी होटलहरू सञ्चालनमा छन् भने जामुन खाडी सिमसार क्षेत्र यसै पालिकामा पर्दछ । सामाजिक रूपमा विविधता बोकेको यो पालिकामा जातजातीको हिसावले सन्थाल, मगर, राई, लिम्बु, क्षेत्री, बाहुन सबै थरीका मानिसहरूको बसोवास रहेको छ ।

तालिका ३२ : जग्गा जमिन हुने र नहुने परिवारको विवरण

| क्रस | जग्गा जमिन हुने | जग्गा जमिन नहुने | जुम्मा | प्रतिशत |
|-------|-----------------|------------------|--------|---------|
| १ | ८९७ | २४२ | ११३९ | २१.२४ |
| २ | १२०० | ३२२ | १५२२ | २१.१५ |
| ३ | ९४२ | ३३३ | १२७५ | २६.११ |
| ४ | ८८४ | ४२८ | १३१२ | ३२.६२ |
| ५ | ११७५ | ५४१ | १७१६ | ३१.५२ |
| ६ | १३०८ | ११८ | १४२६ | ८.२७ |
| ७ | ८७६ | २०१ | १०७७ | १८.६६ |
| जम्मा | ७२८२ | २१८५ | ९४६७ | १०० |

स्रोत : कानेपोखरी गाउँपालिका वस्तुगत विवरण २०७६

ठ. सरकारी संरचना तथा भवनहरू

कानेपोखरी गाउँपालिका क्षेत्र भित्र खासगरी गाउँपालिकाको आफ्नै भवन छ । वडा कार्यालयहरू, इलाका प्रहरी कार्यालय लगाएतका सरकारी भवनहरू आफ्नै भवनमा सन्चालित छन् । गाउँपालिकाका यसका आलावा निजी क्षेत्रबाट सञ्चालनमा रहेका ब्यावसायिक केन्द्रहरू दर्जनौको संख्यामा सञ्चालित छन् । सबै सेवाकेन्द्रहरूमा स्थानीय जनता सेवा लिने जमघट हुने स्थानहरू भएकाले ती स्थानहरू विपद्को हिसावले सुरक्षित बनाउनु ती सेवाकेन्द्र सन्चालकहरूको दायित्व हुन जान्छ । भवन निर्माण संहिताको पालना र प्रत्येक भवनहरूमा विपद् सुरक्षाका मापदण्डहरू पालना गर्न जरूरी छ ।

३.२.२ सहरी विपद् र कानेपोखरी गाउँपालिका

सहरीकरणको विकास संगै सहरी विपद्का सवालहरूको जन्म हुँदै जाने हो । कानेपोखरी गाउँपालिकाको केही ब्यापारिक केन्द्रहरू जस्तै रमाइलो, वयरवन, मंगलवारे, आइतवारे, कानेपोखरी लगाएतका शहरीकरणको चर्को दवावमा छ । यी क्षेत्रहरूमा सहरीकरणसंगै सहरी विपद्का सवालहरू पनि बाहिर देखिएका छन् । सघन आवास, अव्यवस्थित ढलनिकास, फुटपात ब्यापार, खानेपानी र सरसफाइ, सवारी पार्किङ, प्रदूषण, अव्यवस्थित विद्युतीकरण, पर्यटन सुरक्षा, ध्वनी प्रदूषण, बाल श्रम, लागूऔषध दुर्व्यसनी जस्ता सवालहरू देखा परेका छन् । यसलाई गाउँपालिकाको वार्षिक योजनाले समेट्नु पर्दछ ।

३.२.३ जलवायु परिवर्तन र विपद् जोखिमबारे सूचनाहरू

कानेपोखरी गाउँपालिकामा जलवायु परिवर्तनको प्रभाव वन तथा जैविक विविधता, उर्जा, मानव स्वास्थ्य, पर्यटन, पूर्वाधार विकास लगायत जिविकोपार्जनसंग जोडिएको क्षेत्रहरूमा प्रत्यक्ष वा अप्रत्यक्ष महसुस गरिएको छ । जसबाट बाढी, डुवान, कटान, हावाहुरी, वन्यजन्तु र मानव द्वन्द तथा अगलागी जस्ता जलवायुजन्य प्रकोपहरूका कारण हरेक वर्ष ठूलो संख्या र मात्रामा जनधनको क्षति भईरहेको छ । यो पृष्ठभूमिमा जलवायु परिवर्तनका असरहरूको जोखिम न्यूनीकरण गर्दै उत्थानशील समाजको निर्माण गर्नेतर्फ विभिन्न तह र विषयगत क्षेत्रहरूमा नीतिगत अभ्यास गर्ने उद्देश्यले जलवायु परिवर्तनको जोखिमका विषयहरूलाई यो स्थानीय विपद् तथा जलवायु उत्थानशील योजनामा समेटिएको छ । यसको लागि समुदायले अनुभूत गरेका जलवायु परिवर्तनका सवालहरूलाई निम्न अनुसार प्रस्तुत गरिएको छ ।

३.२.४ जलवायु परिवर्तनका परिदृश्यहरू र त्यसका प्रत्यक्ष असरहरू

गाउँक्षेत्रमा जलवायु परिवर्तनका प्रत्यक्ष असरहरू कम देखिएता पनि विस्तारै यसको प्रभाव बढ्दै गएको तथ्य वडास्तरीय छलफलबाट प्राप्त भएको छ । छलफलकै क्रममा वर्षा थोरै समयमा धेरै हुने र यसले जनधनको क्षति पुर्याएको छ । साथै कृषि बालीलाई धेरै प्रभाव पारेको छ । यस वडामा वग्ने नदी र खोलाहरूमा चिसाड खोला, कडिया खोला, कोचेनी, काली कोशी, धमधमे, मैना पैनी, डाँस खोला, गेउरीया खोला, कडिया खोला, सिता खोला, दहि खोला, कुकुना, भलुवा खोलाहरू वग्ने गरेको छ ।

क) वर्षा र यसको प्रभाव

कृषिको लागि उर्वरभूमिको रूपमा रहेको यो क्षेत्रमा विगतमा वर्षाको पानीले नै खेती गर्न पुग्ने गरेको थियो । चारकोशे र चुरेबाट फिजिएर निस्कने पानी कृषिको लागि उत्तम सिंचाइ बन्ने गरेको थियो । तर अहिले भने पानी पर्ने तरिका फरक भएको छ । थोरै समयमा धेरै पानी पर्छ जसले माटो भिजेर भन्दा पनि माटो बगाउने काम मात्र गर्न थालेको छ भन्ने जेष्ठ नागरिकहरूको भनाई आएको छ । “पहिला थोरै पानी पर्दथ्यो तर लामो समय लगाएर पर्ने गर्दथ्यो त्यसले जङ्गलबाट पानी रसाएर मलिलो पानी खेतीमा लाग्न पाउँथ्यो । तर अहिलेको थोरै समयमा धेरै पानी पर्दा पानीको साटोमा ढुङ्गा गिट्टी सोहोरैर ल्याउँछ र क्षति गर्दछ ।” स्थानीय बुढापाकाहरूको भनाई हो यो । आजकाल हिउँदै वर्षा नभएर हिउँदै खेतीपाती लगाउन समस्या भएको छ ।

ख) जलवायुमा आएको परिवर्तन र यसको प्रत्यक्ष अप्रत्यक्ष प्रभाव

कानेपोखरी गाउँपालिका क्षेत्रमा एक वर्षमा परिवर्तन हुने मौसमको अवस्था वा मौसमी चक्र र त्यहाँ उत्पन्न हुने प्रकोपको अवस्थाको पहिचान गरिएको छ । वडावासीका अनुसार विगत १० वर्षको तुलनामा अहिले गर्मीको अवधि लम्बिएको र जाडोको अवधि छोटिएको तर वर्षाको अवधि खुम्चिएको देखिन्छ । त्यसैको आधारमा विपद्जन्य घटनामा पनि परिवर्तन भएको समुदायको भनाई रहेको छ ।
गर्मी : १० वर्ष पहिले वैशाख, जेष्ठ, आषाढ, श्रावण र भाद्रको दोस्रो साता सम्म गर्मी हुने गरेकोमा हाल त्यसको अवधि फाल्गुणको तेस्रो सातादेखि कार्तिक पहिलो हप्तासम्म गर्मी हुने गरेको छ । यसबाट स्पष्ट हुन्छ गर्मीको समय बढ्दै गएको र एकाएक गर्मी बढ्ने क्रम तीव्र हुँदैछ । यसले तापक्रम वृद्धि हुँदै आएको स्पष्ट हुन्छ ।

जाडो : यहाँ कार्तिक महिनादेखि फाल्गुण महिनाभरी जाडो हुने गरेकोमा अहिले फागुनको दोस्रो सातासम्म चिसो हुने गरेको छ । यसबाट स्पष्ट हुन्छ कि यस गाउँपालिकामा जाडोको समय पनि खुम्चिएको छ ।

बाढी : पछिल्लो समयमा बाढी एक्कासी आउने र यसको तीव्रता पनि पहिले भन्दा अहिले बढी हुने गरेको छ । २०७८ सालको वेमौसमी वर्षाले मात्र गाउँ क्षेत्रमा रु. २,८०७०९९०/- वरावरको क्षति भएको गाउँपालिकासंग तथ्याङ्क छ । धेरै कृषकहरूको तरकारी वाली नष्ट भएको तर राज्यले क्षतिपूर्ति उपलब्ध नगराएको गुनासो रहेको छ । गाउँपालिकाको उत्तरीभागमा रहेका सामुदायिक जङ्गलहरूबाट निस्कने धेरै खोलाहरू सिंचाइको लागि प्रयोग भईरहेको छ ।

खडेरी : समुदायमा छलफल गरी तयार भएको मौसमी पान्नो अनुसार खडेरी पनि पहिलेको तुलनामा धेरै लम्बिन थालेको छ । सिंचाइको लागि सबै वडाहरूमा कुलो पैनीको पहुँच भए पनि पानी नपरेको खण्डमा किसानको खेती वाँझो हुने गरेको वडावासीहरूको भनाई रहेको छ । भने पैनीहरू किसानहरूले सरसफाइ नगर्दा पानी परेको बेलामा त्यही पानीले डुवान गर्ने गरेको छ ।

हुरीबतास : हावाहुरी हुने समयमा पनि वृद्धि भएको छ । पहिले फागुनदेखि वैशाखसम्म बढी हुरीबतास चल्यो भने पछिल्लो समयमा जेठ र असार महिनामा समेत हुरी चल्ने गरेको छ । घरको कमजोर संरचनाहरू उडाएर क्षति गर्ने गरेको छ । फुसको छना हटाउने अभियानको कारण वडाको सबै घरमा टीन लगाइएको छ र तर संरचना कमजोर हुँदा अझै पनि यस वडाको घरको छाना उडाउने गरेको समुदायको भनाई छ ।

समग्रमा जलवायु परिवर्तनको कारण विश्वको तापमान वृद्धि ०.३ डिग्री छ भने नेपालको तापमान वृद्धि ०.६ डिग्रीको दरले भईरहेको विभिन्न प्रतिवेदनहरूमा पाइन्छ । यसरी हेर्दा प्रकोप समयरेखा अनुसार खडेरी, बाढी र असिना पर्ने समयमा परिवर्तन देखिएको छ । साथै, अन्य प्रकोपका घटनाको बारम्बारता वा दोहोरिने क्रम बढ्दो रूपमा रहेको छ । चट्याङ जुनसुकै बेलामा पर्ने र यसको दर अहिले वृद्धि हुँदै गएको छ । यसरी जलवायु परिवर्तनका अमुक कारणले प्रकोपको प्रारूप र त्यसले पार्ने प्रभाव पनि निरन्तर परिवर्तन हुने क्रममा रहेको छ ।

३.२.५ सम्मुखता (exposure)

बाढी लगाएत विभिन्न विपद्को कारण ८९ जनाले ज्यान गुमाएका छन् भने १९५ जना घाइते भएका छन् । मानीसका ८१ वटा घर पूर्ण क्षति भएको छ भने १११ जनाको घरमा आंशिक क्षति भएको तथ्यांकले देखाएको छ । तर वारम्बार दोहोरिईरहने र जीविकोपार्जनमा समस्या बाढी, जनावर आतङ्क र खडेरीको कारण उत्पन्न भईरहन्छ भन्ने कुरा छलफलबाट आएको छ । यस वडाको चिसाङ खोला, कडिया खोला, कोचेनी, काली कोशी, धमधमे, मैना पैनी, डाँस खोला, गेउरीया खोला, कडिया खोला, सिता खोला, दहि खोला, कुकुना, भलुवा खोला र स्थानीय रूपमा अव्यवस्थित भौतिक पूर्वाधार विकासको कारण

वार्षिक रूपमा नै वडा नं १ देखि ६ सम्म डुवानको समस्या हुने गरेको छ । तर वडा नं ७ मा भने डुवानको कुनै समस्या छैन जंगली जनावरको कारण मानिस आक्रान्त भईरहेको कुरा उठेको छ ।

तालिका ३३ : वडाको क्षतिका आधारमा सम्मुखताको स्तर

| वडा नं | मृत्यु | घाइते | घर पूर्ण क्षति | घर आंशिक क्षति | सम्मुखतामा रहेका टोलहरू | सम्मुखताको स्तर |
|--------|--------|-------|----------------|----------------|--|-----------------|
| १ | ७ | २० | ३५ | २० | विर टोल (१०), वनकरूवा (२०), गाडा टोल (१०), सिमल झोडी (४), ढिक टोल (४०) | |
| २ | १२ | ० | १३ | ० | कालीकोशी धापगाउँ, सिद्धार्थ र प्रधान टोल, पूस्पाञ्जली प्रगति, चिसाड मैनावारी वस्तीका ६६ घरधुरी, ढिक्वाडाँगी लिम्बु टोल (५), थानटोल (५), केरौनको ऋषिदेव टोलको १५ घर | |
| ३ | ६ | ० | १ | १ | किनारा टोल (३०), ऋषिदेव टोल (१५), कोलटोल (३०), खोरीया (२०), | |
| ४ | २६ | १०० | १९ | ६० | पिड डाँडा (८), खोरिया टोल (८), वयरवन बजार (१५०), त्रिवेणी टोल (१००), मिलन चोक (११०), गैरीगाउँ (२), हात्तीडुवा (२), | |
| ५ | ११ | २७ | ९ | ३० | क्याम्पस डाँडा (९०), डुम्रीघाट (८०), ठुलोगाउँ (१८०), छकमल (१३०), बाँसवारी सान्ती टोल (९०), चिसाड टोल (१४०), परिवर्तन (२०), ७२ विघे (३०), मानेचो डिपु डाँडा (१०) | |
| ६ | १६ | २० | ० | ० | सिताधाप (१०), सिताधाप (३०), दहिधाप र सुन्तली टोलका (७०), विहिवारे (१२), कामत टोल (१०), नर्सरी (१५) | |
| ७ | ११ | २८ | ४ | ० | चण्डि पानी टंकी र वरगाछी टोलका (२५), ४० विघे (६०), सुक्रवारे र सान्ती टोलका (१५), प्रोग्रेसिप टोल (३) | |
| जम्मा | ८९ | १९५ | ८१ | १११ | | |

स्रोत: वडास्तरीय छलफल २०७८

सम्मुखताको मापन स्तर निर्धारण गर्दा मानवीय क्षति ५ भन्दा माथि भएकालाई उच्च, ३ देखि ५ भएकालाई मध्यम र ३ भन्दा कम भएकालाई न्यून स्तरमा वर्गीकरण गरिएको छ ।

३.३ संकटासन्नता (vulnerability)

क) जनसंख्या सम्बन्धी संकटासन्नता (अपाङ्गता भएका मानिसहरू)

विपदको समयमा बृद्ध र बालबालिकाहरूलाई विशेष स्याहार पुग्दैन । भएको श्रीसम्पतीहरू सबै नष्ट भएको हुन्छ । बालबालिकाहरूलाई नियमित पोषण चाहिन्छ । पोषणको अभाव भएमा बालबालिकाहरूमा कुपोषणको समस्या हुने सम्भावना बढी हुन्छ । यस वडामा रहेका जम्मा जनसंख्या ४३१९३ (पुरुष २०४०५ र महिला २२७८८) मध्ये २२७८८ महिलाहरू विपदका दृष्टिले हुने गर्छन् भने कानेपोखरी गाउँपालिका महिला बालबालिका शाखाबाट प्राप्त तथ्यांक अनुसार अपाङ्गता भएका ३९८ जना मानिसहरू पनि उच्च जोखिममा रहने गर्छन् ।

तालिका ३४ : अपाङ्गताको विवरण

तालिका नम्बर अपाङ्गताको किसिम अनुसारको नजसंख्या विवरण

| वडा नं. | पूर्ण असक्त अपाङ्गता | | | अति असक्त अपाङ्गता | | | मध्यम अपाङ्गता | | | सामान्य अपाङ्गता | | | कुल जम्मा | | |
|---------|----------------------|-------|-------|--------------------|-------|-------|----------------|-------|-------|------------------|-------|-------|-----------|-------|-------|
| | महिला | पुरुष | जम्मा | महिला | पुरुष | जम्मा | महिला | पुरुष | जम्मा | महिला | पुरुष | जम्मा | महिला | पुरुष | जम्मा |
| १ | २ | ६ | ८ | ४ | ७ | ११ | २ | ७ | ९ | | ३ | ३ | ८ | २३ | ३१ |
| २ | ८ | ५ | १३ | ८ | १२ | २० | ४ | ४ | ८ | १ | २ | ३ | २१ | २३ | ४४ |
| ३ | ५ | ५ | १० | १५ | १४ | २९ | ८ | ९ | १७ | १ | | १ | २९ | २८ | ५७ |
| ४ | ११ | ८ | १९ | १० | १६ | २६ | ४ | ९ | १३ | १ | ३ | ४ | २६ | ३६ | ६२ |
| ५ | ५ | ५ | १० | १० | २५ | ३५ | ४ | ८ | १२ | | २ | २ | १९ | ४० | ५९ |
| ६ | ९ | १० | १९ | २६ | २४ | ५० | ६ | ५ | ११ | | १ | १ | ४१ | ४० | ८० |
| ७ | १० | १२ | २२ | १५ | १६ | ३१ | ४ | ६ | १० | १ | १ | २ | ३० | ३५ | ६५ |
| जम्मा | ५० | ५१ | १०१ | ८८ | ११४ | २०२ | ३२ | ४७ | ७९ | ४ | १२ | १६ | १७४ | २२४ | ३९८ |

स्रोत : कानेपोखरी गाउँपालिका महिला बालबालिका शाखा

ख) जेष्ठनागरिक र ५ वर्षमुनीका बालबालिका

विपद्को समयमा अपाङ्गता भएका मानिसहरू वाहेक महिला, बालबालिका, जेष्ठ नागरिक(७० वर्ष माथिका), विरामीहरू उच्च जोखिममा हुन्छन् । त्यसैले प्रतिकार्यको समयमा मात्र होइन विपद्को पूर्वतयारी र क्षमता विकासका कार्यक्रमहरूमा यी वर्गहरूलाई केन्द्रित गरेर कार्यक्रम कार्यान्वयन गर्नु पर्दछ । राष्ट्रिय जनगणना २०७८ अनुसार कानेपोखरी गाउँपालिकामा ५ वर्ष मुनीका बालबालिकाको संख्या ४०२५ र ७० वर्ष माथिका जेष्ठ नागरिकहरूको संख्या २४३९ रहेको छ ।

तालिका ३५ : अपाङ्गताको विवरण

| वडा | ५ वर्ष मुनीका बालबालिका | | | ७० वर्ष माथिका जेष्ठ नागरिक | | |
|-------|-------------------------|--------|--------|-----------------------------|-------|-------|
| | बालक | बालिका | जम्मा | महिला | पुरुष | जम्मा |
| १ | २५४ | २४१ | ४९५ | १५७ | १३४ | २९१ |
| २ | ३२६ | २९० | ६१६ | २०३ | १८२ | ३८५ |
| ३ | २८४ | २८८ | ५७२ | १६५ | १५१ | ३१६ |
| ४ | ३२३ | ३०९ | ६३२ | १७८ | १६७ | ३४५ |
| ५ | ३४१ | २९८ | ६३९ | २०२ | १८४ | ३८६ |
| ६ | ३२२ | ३२६ | ६४८ | २२६ | २१० | ४३६ |
| ७ | २२९ | १९४ | ४२३ | १५१ | १२९ | २८० |
| जम्मा | २०७९ | १९४६ | ४०२५ % | १२८२ | ११५७ | २४३९% |

स्रोत: राष्ट्रिय जनगणना २०७८

३.४ विपद् जोखिम नक्साङ्कन

कानेपोखरी गाउँपालिका प्रकोप स्तरीकरणले बाढीलाई पहिलो समस्याको रूपमा औल्याएको छ । गाउँपालिका क्षेत्र भित्र धेरै खोला खोल्सीहरू र खहरेहरू बग्ने गरेका छन् । यीनीहरूबाट हरेक वडामा डुवान र कटान गर्ने गरेको छ । वडा स्तरिय जोखिम विश्लेषण छलफलबाट प्राप्त तथ्याङ्कलाई विश्लेषण गर्दा पालिका क्षेत्रको जम्मा ११४ वटा टोलहरू मध्ये ४९ वटा टोलको २२७२ घरधुरी जोखिमको अवस्था रहेको तथ्याङ्कले देखाएको छ ।

तालिका नम्बर ३६ खोला पैनीहरू र त्यसले प्रत्यक्ष असर गर्न क्षेत्रहरू

| वडा नं | खोला/नदीको नाम | बाढीबाट प्रभावित हुन सक्ने टोल र घरधुरी | उच्च जोखिममा रहेको घरधुरी | जोखिम हुनुका कारण |
|--------|-------------------|--|-----------------------------|---|
| १ | चिसाङ खोला | विर टोल (५०) | १० | ओभरफ्लो, कटान । यसमा ठाउँठाउँमा तटबन्ध गरिएको छ । |
| | | वनकरूवा (९०) | २० | |
| | | गाड्डा टोल (२५) | १० | |
| | कडिया खोला | सिमल झोडी (४०) | दक्षिण क्षेत्रमा ४ घर | पैनी ओभरफ्लो, |
| | कोचेनी | ढिक टोल (४०) | ४० | • |
| | | कुँवर टोल (२५) | १२ | • कोचेनी खोला कटान |
| २ | चिसाङ | कालीकोशी धापगाउँ(१७०), सिद्धार्थ र प्रधान टोल (५०), पूस्पाञ्जली प्रगति, चिसाङ, मैनावारी (८२) | ६६ | चिसाङ खोलाको बाढी |
| | | काली कोशी | ढीक्वाडाँगी लिम्बु टोल(९३), | लिम्बु टोल (५) |
| | राते | थानटोल दोगडीया (१६०) | ५ घर | |
| | धमधमे र मैना पैनी | केरौन चोक(२६०) | ऋषिदेव टोलको (१५) | जमिन होचो स्थानमा छ । वडा नं ५ देखिको पानी |

| | | | | मैन पैनीमा नआँटर ओभरफलो |
|---|--------------|---|--|--------------------------|
| ३ | डाँस खोला | किनारा टोल (३०) | धुलेवाघ पूर्व (३०) | |
| | | तुम्सा चोक | ८० | |
| | | कोलटोल (७०) | ३० | |
| | गेउरीया खोला | खोरीया (३२) | २० | |
| | कडिया खोला | खोरीया र कोलटोल | २० | |
| ४ | डाँस खोला | पिड डाँडा (१४०), खोरिया टोल १२५, | पिडडाँडा ८, खोरिया टोल ६० कटान | |
| | राते पैनी | वयरवन बजार (२२०) | १५० घर डुवान | |
| | कडिया खोला | त्रिवेणी टोल (१५०), मिलन चोक (११०) | त्रिवेणी १०० र मिलन चोक ११० घर सबै डुवान, | खोलामा पानी ओभरफलो |
| | भलुवा खोला | गैरीगाउँ (४०), हात्तीडुवा (१००), | गैरीगाउँ (२) कटान, हात्तीडुवा (२) डुवान, | |
| ५ | कालीकोशी | क्याम्पस डाँडा (९०), डुम्रीघाट (८०), ठुलोगाउँ (१८०), छकमल (१३०), बाँसवारी सान्ती टोल (९०) | क्याम्पस डाँडा (५०), डुम्रीघाट (१०), ठुलोगाउँ (२०), छकमल (५०), बाँसवारी (१५) | |
| | चिसाइ | चिसाइ टोल (१४०), परिवर्तन (१४०), ७२ विघे (१४०), मानेचो डिपु डाँडा (९०) | चिसाइ (१५०), परिवर्तन (२०), वहतर विघे (३०), मानेडाँडा डिपु (१०) | |
| ६ | डाँस खोला | सिताधाप (३८) | १० | तटबन्धको अभाव |
| | सिता खोला | सिताधाप (३८) | ३० | |
| | दहि खोला | दहिधाप (३८), सुन्तली (९०) | ७० | खोला किनारामा मानव वस्ती |
| | ज्यामिरे | विहिवारे (१७०) | १२ | |
| | कुकुना | कामत टोल (१८०) | १० | |
| | भलुवा | नर्सरी (६५) | १५ | |
| ७ | सुकुना खोला | चण्डि पानी टंकी (८८), वरगाछी (११०) | २५ | |
| | काँडेखोला | ४० विघे (१५०) | ६० | |
| | भलुवा खोला | सुकुवारे (९०), सान्ती टोल (८०) | १५ | |
| | दहि खोला | प्रग्रेसिप ६त्तल (९२) | ३ | |
| | | ४९ | | |

स्रोत : वडास्तरीय छलफल २०८०

३.५ विपदबाट प्रभावित हुनसक्ने लक्षित जनसंख्याको पूर्वानुमान (उच्च संकटासन्न क्षेत्रको मात्र)

विपद् पूर्वतयारी र प्रतिकार्य योजना निर्माणका गर्दैगर्दा प्रभावित परिवारलाई केन्द्रमा राखेर विश्लेषण गरिन्छ । अनुमानित ठाउँ, समुदाय, व्यक्ति यकिन गरी उनीहरूको जीउधन रक्षाको लागि पूर्वतयारी र प्रतिकार्यको योजना निर्माण गर्ने भएकोले कुन टोलका कति घरपरिवार भन्ने तहसम्म पुग्न जरूरी छ । कानेपोखरी गाउँपालिकामा ७ वटा वडाको ११४ वटा टोलमध्ये ४९ वटा टोलका १२३७ परिवार बाढी लगाएत अन्य विपद्को उच्च जोखिममा रहेको कुरा वडास्तरीय छलफलबाट प्राप्त तथ्याङ्कबाट थाहा भएको छ । यो योजनाले यो तथ्याङ्कलाई सम्बोधन गरी योजना तर्जुमा गरिनेछ ।

तालिका ३७ : विपदबाट जोखिममा रहेका घरधुरी र जनसंख्या विवरण

| वडा नं | जम्मा टोल संख्या | जम्मा घरधुरी | प्रभावित हुन सक्ने टोलको घरधुरी | उच्च जोखिममा रहेको घरधुरी | प्रभावित हुनसक्ने जनसंख्या | | | | घरबार विहिन | पशु चौपया | जरगा जमिन |
|--------|------------------|--------------|---------------------------------|---------------------------|----------------------------|-----------|----------------|--------|-------------|-----------|-----------|
| | | | | | महिला | बालबालिका | ज्येष्ठ नागरिक | अपाङ्ग | | | |
| १ | २० | 1294 | २४५ | ९४ | ४७ | ४२ | २८ | ३ | ९४ | | |
| २ | १३ | 1635 | ८१५ | ९१ | २२७ | ४१ | २७ | ३ | ९१ | | |
| ३ | २२ | 1356 | ३३६ | ११५ | २८७ | ५२ | ३४ | ४ | ११५ | | |
| ४ | १३ | 1575 | ७६० | ३३२ | १६६ | १४९ | १०० | १२ | ३३२ | | |
| ५ | १५ | 1840 | १०८० | ३५५ | ८८७ | १५० | १०५ | १२ | ३५५ | | |
| ६ | २० | 1738 | ६१९ | १४७ | ३६७ | ६६ | ४४ | ५ | १४७ | | |
| ७ | ११ | 1225 | ६१० | १०३ | २५७ | ४६ | ३१ | ४ | १०३ | | |
| जम्मा | ११४ | १०६६३ | ४४६५ | १२३७ | २२३८ | ५४६ | ३६९ | ४३ | १२३७ | | |

स्रोत : वडास्तरीय छलफल २०८०

खण्ड चार : विधि प्रकृया

४.१ विपद तथा जलवायु जन्य जोखिम पहिचानका विधिहरू

नेपालको संविधान २०७२ को अनुसूची ८, विपद् जोखिम न्यूनीकरण तथा व्यवस्थापन ऐन २०७४ (संशोधन २०७५ सहित), र स्थानीय सरकार सञ्चालन ऐन २०७४ अनुसार कानेपोखरी गाउँकार्यपालिकाले निर्माण गरेको स्थानीय विपद तथा जलवायु उत्थानशील योजना तयारीको लागि गाउँक्षेत्रको जोखिम विश्लेषण गर्न तल उल्लेखित विधिहरू अपनाइएको थियो । यसको लागि स्थानीय विपद् व्यवस्थापन समिति कानेपोखरी गाउँपालिकाको नेतृत्वमा आयोजना गरिएको गाउँपालिका स्तरीय बैठकले निर्णय गरेर वडास्तरमा जोखिम विश्लेषण भेला आयोजना गरी छलफल, अर्धसंरचनात्मक प्रश्नावली मार्फत अन्तर्वार्ता, संरचनात्मक फारमहरू मार्फत सूचना तथा जानकारी संकलन गरिएको थियो । सूचना संकलनका लागि आयोजना गरिएका भेलामा महिला, बालबालिका, जेष्ठ नागरिक, दलित, अपाङ्गता भएका मानिसहरू, उच्च जोखिममा रहेका समुदायको समेत सहभागिता रहेको थियो । समग्र रूपमा जोखिम पहिचान तथा विश्लेषणको लागि निम्नानुसार विधिहरूको प्रयोग गरिएको छ ।

४.१.१ समस्या / जोखिम विश्लेषण

वडास्तरमा गरिएको छलफल, प्रमुख जानकारहरूसंगको अन्तर्वार्ता तथा विपदको ऐतिहासिक समयरेखा विश्लेषणको आधारमा विपदले निम्त्याएका समस्या तथा समुदायमा रहेका जोखिमहरूको विश्लेषण गरिएको छ । यस पालिकामा विगतमा देखिएका प्रकोपका घटना र यसले पुर्याएका क्षतिको आधारमा सूचिकरण तथा स्तरीकरण गरिएको छ ।

४.१.२ कारण तथा प्रभाव विश्लेषण / विपद् बृद्ध

वडास्तर तथा गाउँस्तरीय कार्यशालामा भएको छलफल र प्राप्त तथ्याङ्कको आधारमा विपदको कारण तथा यसले पारेको प्रभाव विश्लेषण गरिएको छ ।

४.१.३ ऐतिहासिक समय रेखा

यो योजना तयार गर्दा वडा तथा समुदायमा विगतमा भएका विपद्का घटना यसले पारेको प्रभावलाई क्रमवद्ध रूपमा छलफलका आधारमा राखिएको छ । जसले यस पालिकाको विपदको अवस्था चित्रण गर्छ र भावी दिनमा गर्नुपर्ने कार्यहरूलाई मार्गदर्शन गर्छ ।

४.१.४ वाली पात्रो, मौसमी पात्रो तथा प्रकोप पात्रो

यस पालिकामा वारम्बार दोहोरिरहने प्रकोपका घटना, मौसम तथा जलवायुमा देखिएको परिवर्तन तथा यसले वालीनालीमा ल्याएको परिवर्तनलाई यथार्थ रूपमा चित्रण गर्न वाली पात्रो, मौसमी पात्रो तथा प्रकोप पात्रो तयार गरिएको छ ।

४.१.५ धरातलीय अवलोकन

जोखिम विश्लेषणका लागि संकलन गरिएको सूचना तथा तथ्याङ्कलाई जाँच गरी प्रमाणीकरण गर्न जोखिम क्षेत्रहरूमा स्थलगत अध्ययन गरियो । जसले गर्दा प्राप्त तथ्याङ्कहरूको वैधता पुष्टि तथा प्रमाणीकरण भएको छ । साथै यो योजनाको आधिकारिकतालाई वढाएको छ ।

माथि उल्लेखित औजारहरू प्रयोग गर्दा सामाजिक र आर्थिक रूपमा पछाडी परेको समूह, बालबालिका, महिला, दलित तथा अपाङ्ग भएका व्यक्तिमा पर्ने जोखिमका साथै विशिष्ट आवश्यकताको विशेष ध्यान दिनु पर्नेछ

खण्ड पाँच : राष्ट्रिय रणनीतिक कार्ययोजना प्राथमिकताका क्षेत्र सम्बन्धी विषयहरू

५.१ प्रकोपबारे बुझाई

यस गाउँपालिकाका बारम्बार दोहोरिरहने बाढी, डुवान, कटान, सडक दुर्घटना, वन्यजन्तु आतङ्क, महामारी, भूकम्प, आगलागी, चट्याङ, हावाहुरी, जस्ता प्रकोपका घटनाबाट निम्तिने विपद् र यसबाट हुने जोखिमका बारेमा समुदाय स्तरमा न्युन बुझाई रहेको छ। बाढीका कारण हुने जोखिममा रहेका केही क्षेत्रहरू पहिचान गरेर वडाको पहलमा ग्यावीन जाली तथा वाल लगाइएको पाइन्छ। डुवान हुने गरेको वस्तीहरूमा पूर्वाधारको कामहरू गर्दा विपद् जोखिम न्यूनीकरणको लागि उपायहरू अपनाएको देखिँदैन। गाउँको वार्षिक योजना तर्जुमाको लागि तोकिएको बजेटको सिलिडभिन्न रहेर वडाहरूले योजना छनौट गर्नु पर्ने कारणले गर्दा विपद् व्यवस्थापन वडास्तरीय योजनाको प्राथमिकतामा परेको देखिँदैन। नेपालको सम्विधान २०७२ ले विपद् जोखिम न्यूनीकरण तथा व्यवस्थापनको लागि स्थानीय सरकारलाई साझा तथा एकल अधिकार मार्फत र स्थानीय सरकार सञ्चालन ऐन २०७४ ले १२ वटा काम कर्तव्य र अधिकार तोकेर जिम्मेवार बनाएता पनि यसबारे स्थानीय तहमा अझै पनि विपद् निम्त्याउने प्रकोपका घटना, प्रकोपको संकटसन्नता, विपद्को जोखिमका बारेमा न्यून ज्ञान रहेको पाइएको छ। अहिले पनि स्थानीय स्तरमा जोखिम न्यूनीकरणका क्रियाकलाप भन्दा पनि विपद् पश्चात गरिने प्रतिकार्यलाई जोड दिएको पाइन्छ। स्थानीय तहमा जोखिम पहिचान, विपद् सूचना प्रणाली, विपद् जोखिम न्यूनीकरणलाई विकास योजनामा मूलप्रवाहीकरण, गाउँ क्षेत्रभिन्न सञ्चालन गरिने भौतिक पूर्वाधार तथा संरचनागत विकासलाई जोखिममुक्त बनाउनका लागि व्यवस्थित र योजनावद्ध प्रयास भएको पाइँदैन। यसैगरी पूर्वसूचना प्रणालीलाई व्यवस्थित गरी समुदायसम्म प्रकोपका बारेमा जानकारी तथा सन्देश प्रवाह गर्ने संयन्त्र तथा प्रणालीको विकास भएको पाइँदैन।

विपद् व्यवस्थापन सम्बन्धी क्षमता विकासका केही तालिमहरू सञ्चालन भएता पनि उक्त तालिमहरूबाट उत्पादन भएका दक्ष जनशक्तिहरूको विवरण वडा तथा गाउँस्तरमा सुचिकृत गरी रोष्टर निर्माण गर्ने र स्वयम् सेवक परिचालनको संस्थागत प्रयास थालनी भएको छैन। २०७८ को वेमौसमी वर्षाको कारण भएको धानवालीको क्षतिको तथ्याङ्क संकलन गरी किसानलाई राहत वितरण नभएको कारण कृषकहरूमा असन्तुष्टि देखिँन्छ। तथापी अचानक आइपर्ने विपद्का घटनाबाट प्रभावित समुदायलाई राहत वितरणका लागि स्थानीय विपद् व्यवस्थापन कोषको स्थापना गरिएको छ।

कानेपोखरी गाउँपालिकाले स्थानीय विपद् जोखिम न्यूनीकरण तथा व्यवस्थापन ऐन निर्माण भएको छ। सो अनुसार स्थानीय तहमा र वडास्तरमा समितिहरू निर्माण गर्ने काम भएको छ तर प्रभावकारी परिचालन भने पाइँदैन। पालिकाले ९ वटै वडामा गरी जम्मा १०३ वटा टोलसंगठनहरू कार्यविधि निर्माण गरी गठन गरिएको छ। समुदायको क्षमता विकास विना प्रभावकारी विपद् व्यवस्थापन सम्भव छैन। त्यसैले ती टोल संगठनहरूबाट समुदाय स्तरको जोखिमका योजनाहरू वन्ने र समुदाय स्तरका विपद्हरू टोलसंगठनबाट नै समाधानको लागि नेतृत्व गर्ने कामका थालनी हुँदैन तबसम्म विपद् जोखिमको बुझाईमा बृद्धि भयो भन्न सकिने अवस्था रहँदैन।

त्यसैले विपद् व्यवस्थापन भनेको खोलामा बाँध लगाउने, राहत बाँड्ने काम मात्र होइन समुदायमा विद्यमान जोखिम समुदायको नेतृत्वमा पहिचान गरी समुदायको नेतृत्वमा कार्यान्वयन गर्ने वातावरण सृजना गर्न पालिकाले सहजीकरण गर्नु पर्ने अवस्था देखिएको छ। विपद् सरकार एकलैले मात्र गर्ने काम कदापि होइन भन्न कुरालाई ख्याल गर्दै विपद् व्यवस्थापनको काममा निजी क्षेत्रको सहभागितालाई रणनीतिक रूपमा नीतिगत रूपमा नै काम गर्नु पर्ने अवस्था देखिएको छ। वित्तिय संस्थाहरूले आफ्नो आम्दानीको एक प्रतिशत सामाजिक दायित्वमा खर्च गर्नु पर्ने कानूनी प्रावधानलाई अवसरको रूपमा लिएर विपद् व्यवस्थापनमा खर्च गर्ने वातावरण सरकारले मिलाउनु पर्दछ।

५.२ विपद् तथा जलवायु उत्थानशील शासकीय पद्धति

तालिका ३८ विपद् तथा जलवायु उत्थानशील शासकीय पद्धति

| तहगत विवरण | नीति, ऐन, कानून | संस्थागत संरचना | कोषको व्यवस्थापन | जनशक्ति | तहगत एवं निकायगत समन्वय | क्षमता | अनुगमन तथा मूल्याङ्कन |
|---------------|--|-------------------------------|------------------|---|-------------------------|--------|------------------------|
| पालिका स्तर | <ul style="list-style-type: none"> विपद् व्यवस्थापन ऐन DPRP, LDCRP वन्ने चरणमा | पालिका र वडा तहमा | छ । | विपद् व्यवस्थापन शाखा र सम्पर्क व्यक्ति | कमी रहेको छ | न्यून | छ । परिमार्जन आवश्यक छ |
| वडास्तर | तर्जुमा भएको छैन | गठन गरिएको छ | छैन | पर्याप्त छैन । | कमी रहेको छ | कमजोर | भएको छैन |
| समुदाय स्तरमा | केही नीतिहरू तर्जुमा गरिएका छन् | छैन | छैन | केही समुदायमा स्वयमसेवकहरू रहेको | कमी रहेको छ | कमजोर | भएको छैन |
| जिल्ला स्तर | जिल्ला तहमा विपद् पूर्वतयारी तथा प्रतिकार्य योजना बनेको छ | जिल्ला वि. व्य. समिति रहेको छ | भएको छ । | पर्याप्त छैन । | कमी रहेको छ | न्यून | |

५.३ विपद् जोखिम र जलवायु परिवर्तनका लागि शासकीय पद्धति सुधारका प्रयासहरू

- कानेपोखरी गाउँपालिकामा विपद् जोखिम न्यूनीकरण तथा व्यवस्थापन ऐन २०७५ अनुसार सबै वडा तहमा विपद् व्यवस्थापन समिति गठन भएको छ ।
- मोरंग जिल्लाका हुने सम्भावित आगलागीको जोखिम कम गर्न मुख्यमन्त्री अत्यावश्यक सेवा केन्द्र सञ्चालनका लागि कानेपोखरी, रंगली, सुनभर्षी नगरपालिका र कोशी प्रदेश सरकारका बीचमा सहमती भई काम अगाडी बढेको छ ।
- आपतकालीन प्रतिकार्यको लागि वेलावेलासमा विभिन्न तालिमहरू सञ्चालन भएको भएता पनि त्यस किसिमको जनशक्तिहरूलाई वडा कार्यालयले सूचीकरण गरी परिचालन गर्ने अभ्यासको थालनी गरेको छैन ।
- स्थानीय विपद् तथा जलवायु उत्थानशील योजना र विपद् पूर्वतयारी तथा प्रतिकार्य योजनाको लागि वडाको विपद् जोखिम विश्लेषणको कार्य भईरहेको छ ।
- गाउँपालिकाको क्षेत्रगत विकास योजना तथा वार्षिक योजनामा विपद् तथा जलवायु उत्थानशीलतालाई मूलप्रवाहीकरणको लागि प्रयास भईरहेको छ ।
- नवनिर्वाचित जनप्रतिनिधिहरूलाई विपद् जोखिम न्यूनीकरण तथा व्यवस्थापन सम्बन्धी विद्यमान नीति, ऐन कानून, रणनीति, योजना तथा कार्ययोजनाहरूका बारेमा अभिमुखिकरणको प्रयास भईरहेको छ ।

५.४ विपद् तथा जलवायु जोखिम न्यूनीकरणका लागि शासकीय पद्धति

- विपद् जोखिम न्यूनीकरण तथा व्यवस्थापन ऐन २०७४ र स्थानीय सरकार सञ्चालन ऐन २०७४ ले निर्दिष्ट गरिएको स्थानीय विपद् व्यवस्थापन समिती यस गाउँपालिकामा गठन गरिएको छ । यसका सबै पदाधिकारीहरूलाई समितिको पदाधिकारीको हैसियतले गर्नुपर्ने आफ्नो जिम्मेवारी बारे थप अभिमुखीकरण हुन जरूरी छ ।
- गाउँपालिकाका जनप्रतिनिधिहरूलाई गाउँपालिकाले गर्ने विकासलाई दीगो बनाउन क्षेत्रगत विकास योजनामा विपद् जोखिम न्यूनीकरण तथा व्यवस्थापनलाई मूलप्रवाहीकरण गर्न स्थानीय तहको योजना तर्जुमा दिग्दर्शन २०७८ का बारेमा क्षमता विकासको काम गर्न जरूरी छ ।
- विपद्का घटना पश्चात तत्काल प्रतिकार्य गर्नका लागि स्थानीय तहको विपद् पूर्वतयारी तथा प्रतिकार्य योजना तर्जुमा निर्देशिका अनुसार ८ वटा विषयगत क्षेत्र (क्लष्टर) गठन भएको छ ।

- विपद जोखिम न्यूनीकरण तथा व्यवस्थापनका लागि आवश्यक, नियमावली, स्थानीय अनुकुलन योजना, विपद जोखिम न्यूनीकरण रणनीतिक योजना जस्ता अत्यावश्यक दस्तावेजहरू तर्जुमा गर्न सकिएको छैन। तर्जुमा भएको ऐन तथा निर्देशिकाहरू पूर्णरूपमा कार्यान्वयनमा आउन सकेका छैनन्।
- विपद जोखिम न्यूनीकरणका क्रियाकलापहरू वडा तथा गाउँको प्राथमिकताको क्षेत्रमा रहेको देखिदैन।
- विपद जोखिम न्यूनीकरण तथा व्यवस्थापन सम्बन्धी परम्परागत बुझाइका कारण नीति, कानून तथा योजना निर्माणमा कठिनाई भईरहेको छ।
- नवनिर्वाचित प्रतिनिधि तथा स्थानीय समुदायमा विपद व्यवस्थापन सम्बन्धी ज्ञान र चेतनाको कमी रहेको छ। यसका लागि क्षमता अभिवृद्धि गर्नु पर्ने देखिन्छ।
- वडास्तरीय विपद व्यवस्थापन समिति गठन गरिएको भएता पनि भूमिका वारेमा प्रष्ट देखिदैन।
- वडास्तरको विकास योजनामा विपद तथा जलवायु उत्थानशीलतालाई मूलप्रवाहीकरणका लागि प्रयास कमी देखिन्छ। यस कार्यका लागि कार्यरत कर्मचारीहरूको बुझाइ तथा क्षमता कमी रहेको देखिन्छ।
- विकास निर्माणको काममा विपदको प्रभाव मूल्याङ्कन गर्ने अभ्यास रहेको छैन। जसका कारण अव्यवस्थित बाटोघाटो, पूर्वाधार तथा संरचना निर्माणले जोखिमलाई बढाएको छ।

५.५ विपद जोखिम न्यूनीकरण तथा जलवायु उत्थानशीलता र निजी क्षेत्र

- वडामा दर्जन भन्दा बढी उद्योग कलकारखाना, ब्यावसायिक कम्पनी, पेशागत संस्थाहरू र सहकारीहरू सञ्चालनमा रहेका छन्। यी उद्योग व्यवसायहरूको आफ्नो प्रभावित क्षेत्रमा सामाजिक उत्तरदायित्व रहेको हुन्छ। जस अन्तर्गत गाउँपालिकासंग समन्वय गरी आफ्नो व्यवसाय र बरिपरीको समुदायलाई विपदका वारेमा सचेत गराउने, न्यूनीकरणका क्रियाकलापहरू सञ्चालन गर्ने कार्यमा उनीहरूको संलग्नतालाई बढाउन सकिएको छैन।
- उद्योग व्यवसाय, कलकारखाना तथा बैंक वित्तीय संस्था तथा सहकारी संस्थाहरूमा सामाजिक उत्तरदायित्व अन्तर्गत अनिवार्य रूपमा बजेट छुट्याएको हुन्छ। त्यस्तो बजेट विपद व्यवस्थापनको क्षेत्रमा परिचालन गर्न उनीहरूसंग छलफल, परामर्श तथा साझेदारी हुन सकेको देखिदैन।
- वडा तथा गाउँ क्षेत्रभित्र रहेका सहकारी तथा वित्तीय संस्थाहरूलाई विपद व्यवस्थापनको क्षेत्रमा पर्याप्त मात्रामा परिचालन गर्न सकिएको छैन।

५.६ विपद जोखिम न्यूनीकरण तथा जलवायु अनुकुलनमा समर्पित कार्यक्रममा लगानी

- यस पालिकामा विपद जोखिम न्यूनीकरण तथा जलवायु अनुकुलनका लागि छुट्टै योजना निर्माण गरी लागू गरिएको छैन। तथापी विपदको प्रतिकार्यको लागि विपद व्यवस्थापन कोष स्थापना गरी प्रभावितहरूलाई राहत वितरण कार्य हुँदै आएको छ। पछिल्लो वर्षहरूमा खोलाबाट सृजित जोखिम कम गर्नको लागि तटबन्ध निर्माणका लागि पूर्वाधार विकास समिति अन्तर्गत योजनाहरू तयार गरी लागू गरिएको छ।
- यस पालिकामा हुने विपदको जोखिम कम गर्न माथिल्लो र तल्लो तटीय क्षेत्रसंग जोडेर योजना निर्माण भएको देखिदैन।
- यसका अलावा भौतिक पूर्वाधार, शिक्षा, स्वास्थ्य, खानेपानी सरसफाई, महिला बालबालिका अपाङ्गता तथा जेष्ठ नागरिक तथा अन्य क्षेत्रगत विकास योजनामा विपद जोखिम न्यूनीकरणका क्षेत्रमा लगानी बढाएको देखिदैन।

५.७ विषयगत क्षेत्रहरूमा विपद जोखिम न्यूनीकरण तथा जलवायु अनुकुलन योजना

- विषयगत क्षेत्रहरूमा विपद जोखिम न्यूनीकरण तथा जलवायु उत्थानशीलतालाई मूलप्रवाहीकरण गरी योजनाहरू निर्माण भएका छैनन्। आ.व. २०७९/०८० को वडाको बजेटमा पनि विपद व्यवस्थापनको कामहरू कम प्राथमिकतामा परेका छन्।
- विपद व्यवस्थापन क्षेत्रमा निजी क्षेत्र, गैसस तथा सरकारी निकायहरू बीचमा समन्वयमा कमि रहेको देखिन्छ।
- निर्वाचित प्रतिनिधिहरूको विपद व्यवस्थापन सम्बन्धी बुझाइको कमिले भौतिक पूर्वाधारमा बढी ध्यान केन्द्रित भएको छ जसले गर्दा गरेका विकासहरू दिगोपनामा समस्या देखिएको छ। तसर्थ सबै क्षेत्रगत विकास समितिहरूले एकिकृत रूपमा उत्थानशील विकास अवधारणा अनुसार विकास प्रयासको थालनी गर्नु पर्ने देखिन्छ।

५.८ प्रभावकारी प्रतिकार्य र पुर्नलाभ

- विपद् पूर्वतयारी र प्रतिकार्यका लागि वडास्तरको विपद् व्यवस्थापन समिति निर्माण गरिएको छ। गाउँपालिकाले निर्माण गरिरहेको स्थानीय विपद् तथा जलवायु उत्थानशील योजना र विपद् पूर्वतयारी तथा प्रतिकार्य योजना तयार निर्माणमा सक्रिय सहभागिता जनाइरहेको छ। तथापी निर्वाचित प्रतिनिधि तथा पालिकाका कर्मचारीहरूमा यस सम्बन्धी ज्ञान तथा क्षमताका अभावमा एकिकृत प्रतिकार्य हुन सकेको छैन।
- वडास्तरमा विपद् व्यवस्थापनमा प्रभावकारी भूमिका खेल्नको लागि क्षमता अभिवृद्धि तथा कृत्रिम घटना अभ्यास हुन जरूरी देखिन्छ। यसका साथै जोडिएका वडा, पालिका, जिल्ला, प्रदेश तथा संघीय तहमा समन्वय प्रभावकारी बनाउनु पर्ने देखिन्छ।
- महामारी नियन्त्रण तथा रोकथाम (प्रतिकार्य) मा वडाहरूको क्षमता कमजोर रहेको छ। जुन कुरा पहिलो लहरको कोभिड संक्रमणमा पालिकाको भूमिका कमजोर रह्यो। तथापी टेष्टिङ ,ट्रेसिङ र ट्रिटमेन्टका साथै क्वारेन्टाइन , होल्डिङ सेन्टर, आइसोलेसन स्थापना तथा व्यवस्थापन गरी संक्रमण फैलन नदिन वडाको भूमिका अहम रहेको पाइन्छ । यसैगरी पूर्णरूपमा वन्दावन्दीको अवस्थामा गरीव तथा रोजगारी गुमेका परिवारलाई राहत वितरणमा वडाले नेतृत्व लिई कार्य गरेको छ ।
- स्वास्थ्य क्षेत्रमा आवश्यक पूर्वाधार निर्माण तथा उपकरणका लागि पालिकास्तरबाट योजनाहरू निर्माण भईरहेको छ।

५.९ हालको क्षमता

- पालिका तथा वडास्तरको विपद् व्यवस्थापन समिति गठन भएको छ। आवश्यक परेमा विपद् पूर्वतयारी तथा प्रतिकार्यका लागि तत्काल परिचालित हुन सक्छ।
- पालिका तहमा स्वास्थ्य संस्थाहरू रहेको छन्। आपतकालीन अवस्थामा तत्काल प्राथमिक उपचारको लागि दक्ष जनशक्ति उपलब्ध छ।
- पालिका भित्र दर्जन भन्दा बढी व्यवसायिक कम्पनी तथा फर्महरू सञ्चालनमा रहेका छन्। यी व्यवसायिक संस्थाहरूसंग हातेमालो गरेर वडाको विपद् व्यवस्थापनमा महत्वपूर्ण कामहरू गरेर मानिसको जीवन र धनसम्पती जोगाउन सकिन्छ।
- यसैगरी आपतकालीन अवस्थामा सुरक्षित आश्रय स्थलको रूपमा प्रयोग गर्न सामुदायिक विद्यालयहरू र खाली स्थानहरू रहेका छन्। तथापी विद्यालयलाई आश्रय स्थलको रूपमा प्रयोग गरिनु हुन्न भन्ने मत अगाडि आएको देखिन्छ।
- विपद्का समयमा परिचालित हुन सक्ने महिला समूह, सहकारी तथा वित्तीय संस्था, कृषि तथा पशुपालन समूह, शिक्षक, पत्रकार तथा सामाजिक समूहहरूका साथै निजीक्षेत्र समेत पालिकामा रहेका छन्।
- प्राकृतिक रूपमा सृजित पर्यटकीय स्थललाई आर्थिक अभावका कारण व्यवस्थित पर्यटकीय स्थलको रूपमा विकास गर्न नसक्नु र पर्यटकीय विकासको लागी पर्यटकीय पूर्वाधार र प्रचार प्रसारको कमी रहेका छन्।

५.१० स्थानीय तहको क्षमता

तालिका नम्बर ३९ स्थानीय तहको क्षमता नक्शांकन विवरण

| सिनं | नीतिगत दास्तवेज | छ | छैन | संख्या |
|------|---|---|-----|--------|
| १ | स्थानीय विपद् जोखिम न्यूनीकरण तथा व्यवस्थापन ऐन | छ | | |
| २ | विपद् सम्बन्धी नीति | | छैन | |
| ३ | स्थानीय विपद् जोखिम रणनीतिक कार्ययोजना निर्माण | | छैन | |
| ४ | पालिका स्तरको विपद् व्यवस्थापन समिति गठन | छ | | |
| ५ | वडास्तरको विपद् व्यवस्थापन समिति गठन | छ | | |

| | | | | |
|----|--|---|-----|--|
| ६ | विपद व्यवस्थान कोषको छुट्टै वैङ्क खातामा राख्ने गरेको | छ | | |
| ७ | विपद व्यवस्थापन कोष परिचालन कार्यविधि (पालिकाको आफ्नै) | छ | | |
| ८ | विपद व्यवस्थापन कोष परिचालन कार्यविधि २०७९ वमोजिम पालिकाको आफ्नो कार्यविधिलाई परिमार्जन गरेको (परिमार्जन गरिएको छैन) | | छैन | |
| ९ | पालिकाले आफ्नो राहत मापदण्ड निर्माण गरेको छ ? | छ | | |
| १० | स्थानीय विपद तथा जलवायु उत्थानशील योजना र परिमार्जन | | छैन | |
| ११ | स्थानीय विपद पूर्वतयारी तथा प्रतिकार्य योजना र अध्यावधिक | | छैन | |
| १३ | स्थानीय आपतकालीन कार्यसञ्चालन केन्द्र स्थापना गरेको | | छैन | |
| १४ | स्थानीय आपतकालीन कार्यसञ्चालन केन्द्र सञ्चालन कार्यविधि निर्माण | | छैन | |
| १५ | स्थानीय आपतकालीन कार्यसञ्चालन केन्द्र युनिट गठन भएको | | छैन | |
| १६ | विपद् लेखाजोखा मार्गदर्शन २०७५ वमोजिम प्रत्येक वडामा द्रुत लेखाजोखा समिति गठन | | छैन | |
| १७ | पालिका स्तरमा खोज तथा उद्धारका सामग्री भण्डारण गरिएको | छ | | |
| १८ | हरेक वडामा खोज तथा उद्धार सामग्री भण्डारण तथा व्यवस्थापन | | छैन | |
| १९ | विकास निर्माणका काममा विपद प्रभाव मुल्याङ्कन कार्यविधि निर्माण | | छैन | |
| २० | हेलिप्याडको निर्माण | | छैन | |
| २१ | हस्पिटल वाहेक छुट्टै आइसोलेसन सेन्टरको निर्माण | | छैन | |
| २२ | पालिका स्तरमा स्वयमसेवक टोली गठन गरी परिचालन गरिएको | | छैन | |
| २३ | खुल्ला क्षेत्र तथा आपतकालीन आश्रयस्थलको पहिचान र नक्साङ्कन | छ | | |
| २४ | आपतकालीन अवस्थाको लागि व्यवस्थापकीय सहयोगको क्षेत्र Logistic Support Area (LSA) हरू पहिचान गरिएको , | | छैन | |

खण्ड छ : समस्या, प्राथमिकता र योजनाको खाका

६.१ विपद् जोखिम न्यूनीकरण रणनीतिक कार्ययोजनाका प्राथमिकताहरू

यो योजना कानेपोखरी गाउँपालिकाको विकास निर्माणको योजना निर्माणमा सहयोगी वन्न सकोस भन्ने उद्देश्य राखिएको छ । त्यसैले माथि उल्लेखित समस्याहरूको सम्बोधनका लागि विपद् जोखिम न्यूनीकरण नीति तथा रणनीतिक कार्ययोजनाका आधारमा यस गाउँपालिकाले बहुप्रकोप जोखिम विश्लेषणमा निम्नानुसार प्राथमिकता प्राप्त क्षेत्र र प्राथमिकता प्राप्त कार्यहरूको आधारमा निर्धारण गरेको छ ।

तालिका नम्बर ४०: विपद् जोखिम न्यूनीकरण रणनीतिक कार्ययोजनाका प्राथमिकताहरू

| गाउँपालिकाको योजना निर्माणका लागि विषयगत क्षेत्रहरू | | प्राथमिकता प्राप्त क्षेत्र | प्राथमिकता प्राप्त कार्यहरू |
|---|------------------------------|--|--|
| १ | वातावरण तथा विपद् व्यवस्थापन | विपद् जोखिमबारे बुझाई अभिवृद्धि | <ul style="list-style-type: none"> बहुविपद् जोखिम पहिचान, नक्शाङ्कन र सम्प्रेषण विपद् जोखिम सूचनाप्रणाली र ज्ञान व्यवस्थापन |
| २ | सुशासन तथा संस्थागत विकास | विपद् जोखिम शासकीय पद्धतिको विकास | <ul style="list-style-type: none"> संस्थागत र समन्वय संयन्त्र विकास एवं सुदृढीकरण वडा तहमा विपद् जोखिम न्यूनीकरण तथा व्यवस्थापन संयन्त्र र कोष स्थापना समावेशी विपद् जोखिम न्यूनीकरण तथा व्यवस्थापन |
| ३ | सामाजिक विकास | विपद् जोखिम संवेदनशील लगानी प्रवर्द्धन | <ul style="list-style-type: none"> विपद् जोखिम न्यूनीकरणमा सार्वजनिक र निजी क्षेत्रको लगानी प्रवर्द्धन समुदायमा आधारित विपद् व्यवस्थापनमा लगानी प्रवर्द्धन |
| ४ | पूर्वाधार विकास | प्रभावकारी विपद् पूर्वतयारी | <ul style="list-style-type: none"> प्रभावकारी प्रतिकार्यका लागि सुदृढ विपद् पूर्वतयारी विपद् प्रतिकार्य क्षमता विकास “अझ राम्रो र बलियो निर्माण” अवधारण अनुरूप पुनर्निर्माण र पुनःस्थापना |
| ५ | आर्थिक विकास | | <ul style="list-style-type: none"> विपद् जोखिम वित्तीयकरण विपद् जोखिम हस्तान्तरणका क्रियाकलापहरू |

खण्ड सात : समस्या, प्राथमिकता र योजना

७.१ देखिएका क्षेत्रगत समस्याहरू

प्रमुख रूपमा गाउँपालिकाले आफ्ना विकास निर्माणका कामहरूलाई अगाडि बढाउने कामका लागि ५ वटा विषयगत समितिहरू निर्माण गरेको छ । समग्र गाउँपालिकाको विकास निर्माणका योजनाहरू यसै समितिको योजना मार्फत हुने भएकोले यी विषयगत क्षेत्रमा विपद् जोखिम व्यवस्थापनका सवाहरू के के छन् भन्ने कुराहरूलाई केन्द्रित गरेर वडास्तरमा गरिएको छलफलबाट प्राप्त समस्याहरूलाई यसमा राखिएको छ । जसले विषयगत क्षेत्रका योजनाहरूलाई विपद् व्यवस्थापनमैत्री बनाउन, दिगो बनाउन र यो योजना गाउँपालिकाको लागि स्रोत परिचालनको एक महत्वपूर्ण दास्तवेज बन्न सकोस ।

७.१.१ आर्थिक विकास :

कृषि, उद्योग तथा वाणिज्य, पर्यटन, सहकारी र वित्तीय क्षेत्र

- महिला, बालबालिका, अपाङ्गता भएका व्यक्ति, जेष्ठ नागरिक, दीर्घ रोगीहरूमा विपद् बारे ज्ञान र क्षमताको अभाव ।
- क्षेत्र क्षेत्रगत रूपमा कृषकहरूलाई माटो परिक्षण गरी सो अनुसारको खेती प्रणालीमा ध्यान नजानु ।
- योजना कार्यान्वयन र निर्णय प्रक्रियामा लक्षित समूहको सहभागिताको कमी
- समुदायको नजरमा तटवन्ध मात्र विपद् व्यवस्थापनको योजना हो भन्ने बुझाई छ तर कृषि, उद्योग तथा वाणिज्य, पर्यटन, सहकारी र वित्तीय क्षेत्रका योजना पालिकाको योजनामा पर्न सक्दैन भनेर विपद् वस्थापनको योजना नराखिएको भन्ने समुदायको भनाई रहेको छ ।
- सुरक्षित पर्यटनको विषयहरू स्थानीय तहको योजनामा पर्न नसक्नु ।
- बालीनालीमा रोगकीरा प्रकोप र विषाधिको प्रयोग बढ्दो छ । यसको निदानको उपायका लागि सुचना र प्रविधिसंग किसानलाई जोड्न सकिएको छैन ।

७.१.२ सामाजिक विकास :

शिक्षा, स्वास्थ्य, खानेपानी तथा सरसफाइ, संस्कृती प्रवर्द्धन, लैङ्गिक समानता तथा सामाजिक समावेशीकरण

- सरूवा रोग नियन्त्रकालागि स्थानीय तहमा सञ्चालित स्वास्थ्य संस्थाहरू भौतिक तथा मानव स्रोत क्षमतामा कमजोर देखिएको छ ।
- वडास्तरमा जन प्रतिनिधि समुदाय स्तरमा टोलसंस्थाहरूलाई विपद् व्यवस्थापन क्षेत्रको ज्ञानको कमी
- बृहत विद्यालय सुरक्षा योजना कामहरू नभएको (विपद् व्यवस्थापन समिति गठन नभएको, विद्यालय सुरक्षा योजना नभएको)
- विद्यालय व्यवस्थापन समिति ,शिक्षक ,बालबालिका र अभिभावकमा विपद् सम्बन्धी बुझाईको कमी
- विपद् तथा जलवायु परिवर्तन र यसले निम्त्याएका समस्या र समाधानका उपाय सहितको स्थानीय पाठ्यक्रमको अभाव
- विपद्बाट सुरक्षित हुनका लागि पारिवारिक तहको कार्ययोजनाको अभाव, निजी क्षेत्र र विकास साझेदारहरूसंग सहकार्यको अभाव ।

७.१.३ पूर्वाधार विकास :

सडक तथा पुल (झोलुङ्गे पुल समेत), सिंचाइ, भवन तथा सहरी विकास, उर्जा तथा साना जलविद्युत (वैकल्पिक उर्जा समेत), संचार

- भवन निर्माण आचार संहिताको पूर्ण पालना नभएको
- समुदायमा र योजना निर्माण तहमा भूकम्पीय सचेतनामा कमी

- बस्ती तथा निजी भवन, सडक, विद्युत वितरण प्रणाली, खानेपानीका संरचना, विद्यालय लगायतका पूर्वाधार हरू भुक्तम्पीय उच्च जोखिम
- सुरक्षित आश्रयस्थलको लागि स्थानहरू भएको भएता पनि संरचना विकासको थालनी नभएको
- सडकमा व्यवस्थित ढलको अभावले समुदायमा डुवानको समस्या
- हरियाली सडक पर्यापर्यटन विकासमा कमी
- सडक सुरक्षा र प्रयोग बारे ज्ञान र सन्देशको अभावमा सडक दुर्घटना बढेको
- एकघर एक शौचालय अनुदान कार्यक्रम सञ्चालन गर्ने जरूरी छ ।
- सुरक्षित नमुना बस्ती निर्माणका लागि डिपिआर तयार गरी प्रदेश र संघीय सरकारसंग समन्वय गर्न जरूरी छ ।
- सडक तथा ठूला कारखाना निर्माणका लागि विपद प्रभाव मूल्याङ्कन (DIA = Disaster Impact Assessment) नभएको ।
- पूर्वाधार निर्माणमा अन्य विषयगत कार्यालयहरूसंगको समन्वयको अभाव
- सडक तथा नहरको दायाबायाँ, खोला किनारमा बायोइन्जिनियरिङ प्रविधि प्रवर्द्धन गरी सडक, पुल, नहर र बाँध दिगो संरक्षणको खाँचो छ ।

७.१.४ वन वातावरण तथा विपद व्यवस्थापन :

वन तथा भूसंरक्षण, जलाधार संरक्षण, वातावरण संरक्षण, जलवायु परिवर्तन, फोहोरमैला व्यवस्थापन, जलउत्पन्न प्रकोप नियन्त्रण, विपद व्यवस्थापन, वारूणयन्त्र सञ्चालन

- नदी कटान र पटानको समस्या बढ्दै गएको
- खोलाको वहाव सभ्यतालाई संरक्षण गर्ने संस्कृतीलाई समुदायले विसर्जित गर्ने क्रम बढेकोले खोला बस्तीमा पस्ने क्रम बढेको
- प्रभावकारी विपद प्रतिकार्यका लागि विपद पूर्वतयारी तथा प्रतिकार्य योजनाको अभाव
- खोज उद्धार तथा राहत सामग्री व्यवस्थित भण्डारणको अभाव
- आपतकालीन अवस्थामा सूचना संकलनका लागि IRA र MIRA गर्नसक्ने जनशक्तिको अभाव

७.१.५ सुशासन र संस्थागत विकास :

मानव संसाधन विकास, संस्थागत क्षमता विकास, संस्थागत पूर्वाधार, नागरिक वडापत्र तथा टोकन प्रणाली, सेवाप्रवाहका मापदण्ड निर्धारण, सेवा प्रवाहमा विद्युतीय सूचना प्रविधिको प्रयोग तथा संचार व्यवस्थापन

- वडा नं २ र ६ मा वडास्तरको विपद व्यवस्थापन समिति गठन गरिएको छैन । समुदाय स्तरमा पनि विपद व्यवस्थापन समितिको अवधारणा नभएको ।
- संघ, प्रदेश र जिल्ला, पालिका र वडा तहसम्मको समन्वय प्रभावकारी नभएको ।
- वडा र टोल संस्थाहरू बीच समन्वयको कमी
- विपद जोखिम न्यूनीकरण तथा जलवायु अनुकूलनका क्रियाकलापहरूको लागि सरकारी, गैर सरकारी तथा निजी क्षेत्रको समन्वयात्मक लगानीको अभाव
- जलवायु परिवर्तन र विपद सम्बन्धी एकिकृत सूचना व्यवस्थापनमा कमी
- तालुक संस्थाहरूले विपद तथा आपतकालीन पूर्वतयारी तथा प्रतिकार्यको लागि गरिएको सूचना प्रवाहको प्रसारण प्रभावकारी नदेखिएको ।
- विपद सम्बन्धी सूचना प्रचार प्रसारण गर्ने संस्थागत सामुदायिक संरचना नभएको ।
- वडाको योजना प्रकृत्यामा टोल स्तरको विपद व्यवस्थापनको विषयले प्राथमिकता नपाउनु ।
- विपद व्यवस्थापनको क्षेत्रमा तालिम प्राप्त दक्ष जनशक्तिहरू पालिका क्षेत्र भित्र छुन् तर ती जनशक्तिहरूलाई सुचिकृत गरी रोष्टरमा राखेर परिचालन गर्ने कामलाई पनि गाउँपालिकाले प्राथमिकतामा राख्नु पर्दछ ।

७.२ समस्या समाधानका लागि कृषकलापहरू

७.२.१ आर्थिक विकास

- कृषिवालीमा लाग्ने रोग किरा नियन्त्रणको लागि कृषि समूहहरूमा प्रत्येक वडामा नमुना कृषि पाठशाला सञ्चालन गर्ने।
- वडा स्तरमा युवा स्वयमसेवक द्रुत प्रतिकार्य समूहको विकास गरी GEO KRISI र LEOC संग जोड्न जरूरी छ ।
- वित्तीय क्षेत्रलाई विपद् व्यवस्थापनको क्षेत्रमा लगानी गर्न समन्वय र सकार्य गर्ने।
- कृषकहरूलाई प्रांगारिक विषादि वनाउन फिल्डमा नै गएर व्यवहारिक अभ्यास गराउन कार्यक्रम गर्ने ।
- प्राकृतिक चिस्थानकेन्द्र निर्माणका लागि साना कृषकहरूलाई अनुदान कार्यक्रम सञ्चालन गर्ने ।
- विपद्बाट क्षति भएको धनमालको वडास्तरमा तथ्याङ्कको नियमित इन्भेण्ट्री राख्ने र आपतकालीन कार्यसञ्चालन केन्द्र मार्फत विपद् पोर्टलमा नियमित अध्यावधिक गर्ने ।
- महिला कृषि उद्यमीहरूलाई निःशुल्क कृषि विमा कार्यक्रम सञ्चालन गर्ने।
- क्षेत्रगत रूपमा कृषकहरूलाई माटो परीक्षण कार्यक्रम गर्ने।
- निजिक्षेत्र संगको सहकार्यका लागि समन्वय बैठक गर्ने ।
- वाली विमा, पशु विमा तथा भवन निर्माण मापदण्डको विषयमा नियमित रूपमा टोलसंस्थाहरूसंग अन्तरकृषा सञ्चालन गर्ने।

७.२.२ सामाजिक विकास

- बृहत विद्यालय सुरक्षा योजना कार्यान्वयन गर्ने विद्यालयहरूको क्षमता विकास गर्ने ।
- विपद् व्यवस्थापन सम्बन्धी स्थानीय पाठ्यक्रम निर्माण गरी अतिरिक्त कक्षाहरू सञ्चालन गर्ने ।
- विद्यालय भवन तथा विद्यालय बाहिरका भौतिक संरचनाहरूलाई भूकम्प लगायत विपद् व्यवस्थापनमैत्री वनाउन निजिक्षेत्रसंग सहकार्य गर्ने
- विद्यालयका कक्षाकोठाहरूमा सरुवारोग व्यवस्थापनमैत्री (physical distancing) वसाइ व्यवस्थापन प्रवर्द्धन गर्ने।
- हरेक विद्यालयमा आपतकालीन स्वास्थ्य सेवाका लागि प्राथमिक उपचार वाकस र उद्धार सामग्री व्यवस्थापन गर्ने।
- वडा भित्रका अपाङ्गता भएका मानिसहरू, वृद्धवृद्धा सुत्केरी, गर्भवती तथ्याङ्क नियमित अध्यावधिक गर्ने ।
- सरुवा रोग नियन्त्रणका लागि स्थानीय तहमा सञ्चालित स्वास्थ्य संस्थाहरू भौतिक क्षमतामा स्तरउन्नती गर्ने ।
- महिला समूह, अपाङ्गता भएका मानिसहरूको समूहलाई वडामा सुचिकृत गरी सो समूहका प्रतिनिधिहरूलाई विपद् व्यवस्थापन समितिहरूमा सहभागिता गर्ने ।
- स्वच्छ खानेपानीका लागि एक घर एक धारा अभियान सञ्चालन गर्ने ।
- सरसफाइका लागि एकघर एक शौचालयको अभियान सञ्चालन गर्ने ।
- सुरक्षित पर्यटनको सम्बन्धी रणनीतिक योजना निर्माण र कार्यान्वयन गर्ने ।
- आपतकालीन अवस्थामा तत्काल प्राथमिक उपचार पाउन सक्ने गरी वडामा अवस्थित स्वास्थ्य चौकीको भौतिक संरचना र मानव स्रोतहरूको स्तरउन्नती गर्ने । वडास्तरको विपद् व्यवस्थापन समितिहरू, RRT लाई सकृय गराउनु पर्ने ।

७.२.३ पूर्वाधार विकास

- भवन निर्माण संहिताको समुदाय स्तरमा सचेतनाका कार्यक्रम गर्ने ।
- दुर्घटनाग्रस्त क्षेत्रहरूमा सडक सुरक्षा र प्रयोग वारेमा वोर्ड राख्ने।
- निर्माणको काममा विपद् प्रभाव मूल्याङ्कन कार्यविधि निर्माण गर्ने गरी प्रभावकारी रूपमा लागू गर्ने।

- खानेपानी, सिंचाइ, सडक तथा विद्युत कार्यालयबीचको काममा समन्वय गरेर काम गर्ने संस्कार बसाल्ने ।
- सडकको क्षमता अनुसार सवारी सञ्चालनको मापदण्ड तयार गरी लागू गर्ने ।
- सडक दुर्घटना न्यूनीकरणका लागि ब्यस्त चोक तथा वजारमा सडकपेटी निर्माण गर्ने ।
- सार्वजनिक शैचालय तथा भवनहरू अपाङ्गमैत्री र महिलामैत्री बनाउने ।
- वडास्तरमा जोखिम न्यूनीकरणको योजना निर्माण गरी निजीक्षेत्रसं समन्वय र सहकार्य गर्ने
- सडक तथा नहरको दायाबायाँ, खोला किनारमा बायोइन्जिनियरिड प्रविधि प्रवर्द्धन गरी सडक, पुल, नहर र बाँध दिगो संरक्षणको प्रवर्द्धनको खाँचो छ ।

खोला कटान तथा डुवानको जोखिम न्यूनीकरणका लागि वडा भेलाबाट पहिचान गरिएका निम्न लिखित स्थानहरू लागत अनुमानको प्राविधिक योजना निर्माण गरी क्रमागत योजनाको आधारमा कार्यन्वयन गर्नु पर्ने भनि वडाबासीबाट सुझाव आएको छ । जसलाई जस्ताको तस्तै निम्नानुसार राखिएको छ ।

| वडा नं | समस्या | न्यूनीकरण योजना (तटबन्ध) |
|--------|--|--|
| १ | चिसाइ र धाद्रोको कटान | <ul style="list-style-type: none"> • झर्नाघुट्टामा चिसाइ खोलामा झोलुङ्गे पुल देखि शान्तिघाटसम्म करिब ३०० मिटर • विसनपुर टोलमा करिब १ किलोमिटर तटबन्ध निर्माण गर्ने । • वीरटोलमा करिब ५०० मिटर • कालीथान पूर्वदेखि वनकरुवासम्म करिब ३ किलोमिटर • राधाकृष्ण टोलको गयल खोलामा २०० मिटर • ढिकटोल देखि उत्तर डिपुसम्म ३०० मिटर |
| | कोचेनी, डाँस र गेउरीयाखोलाको कटान | <ul style="list-style-type: none"> • कुँवर टोलमा १ किलोमिटर • किनारा टोलमा २०० मिटर • ऋषिदेव टोलमा १०० मिटर • वनकरुवा टोलमा २०० मिटर |
| २ | चिसाइ, मारिया खोला, मैना पैनीको कटान र डुवान | <ul style="list-style-type: none"> • मैना पैनीलाई फराकीलो बनाएर सफा गर्ने • मारीया खोलाको माझीटोलमा बाँसको पाइलिङ गर्ने • वडा नं ५ र २ को सिमाना देखि वोहरा टोलसम्म १ कि.मि. तटबन्ध लगाउने • चिसाइ मुल नहरदेखि धावि टोलसम्म करिब ७०० मिटर तटबन्ध लगाउने • कालीखोलाको वहाव क्षेत्र फराकिलो बनाएर नियमित सफा गर्ने । |
| ३ | कडिया खोला, राते पैनी, डाँस खोला, गेउरीया खोला र पचपैनीको कटान | <ul style="list-style-type: none"> • जोगीकुटीको कडिया खोलामा २० मिटर तटबन्ध निर्माण । • डाँडा टोलको कडिया खोलामा ५० मिटर तटबन्ध । • जयनेपाल चोकको रातेपैनीमा १०० मिटर तटबन्ध • किनारा टोलको डाँस खोलामा २०० मिटर तटबन्ध • ऋषिदेव टोलमा गेउरीया खोलामा १०० मिटर तटबन्ध निर्माण गर्ने । • गेउरीया खोलामा पुल निर्माण गर्ने । • तुम्साचोक पूर्व डाँस खोलामा १०० मिटर, मंगलबारे दक्षिण खोरिया पूर्वउत्तर २०० मिटर तटबन्ध र बाँसको पाइलिङ । • कोलटोल पूर्व २०० मिटर बाँसको पायलिङ गर्ने । • खोरिया टोलको पूर्व डाँसखोलामा तत्कालीन २०० मिटर बाँसको पायलिङ र दीर्घकालीन पक्की तटबन्ध निर्माण गर्ने • दीर्घकालीन समाधानका लागि लक्ष्मी आ वि पूर्वदेखि कोलटोल स्कूलको जग्गासम्म डाँसखोलामा करिब २ किलोमिटर तटबन्ध गर्ने । • कालीमन्दिर टोलको पचपैनीमा करिब १०० मिटर र कालीमन्दिर तल १०० मिटर तटबन्ध निर्माण । |
| ४ | कालिखोला, भलुवा खोला, चिसाइ, सुकुना | <ul style="list-style-type: none"> • कालिखोला, भलुवा खोला, चिसाइ, सुकुना खोलाबाट पैनी तानेर खेती गरिएको छ । तीनै पैनीहरूको व्यवस्थापन नहुँदा वस्ती डुवान हुने गरेको छ । पैनीहरू साँगुरीएका छन् । वहाव क्षेत्रमा रोकावट भएकोले पुर्ण क्षमतामा पानी बग्न नसक्दा वस्ती डुवान |

| | | |
|---|-------------------------------------|---|
| | खोलाबाट पैनीको कटान र डुवान । | हुन्छ । त्यसैले ती सन्चालनमा रहेको पैनीहरूलाई फराकिलो बनाउने र नियमित सफा गर्ने । |
| ५ | चिसाङ र कालीकोको कटान र डुवान | <ul style="list-style-type: none"> चिसाङको परिवर्तन टोलको उत्तरी क्षेत्रबाट पानी छिर्ने खतरा बढेको छ । यस स्थानबाट पानी छिर्ने भने बडाको सवै स्थानमा क्षति पुर्याउँछ । यसैले यस स्थानमा लन्चिङ ड्याम हाल्नु पर्छ । कालिकोशीको बहाव क्षेत्र अतिक्रमण भएको कारण पूर्ण क्षमतामा पानी बग्न सक्दैन । त्यसैले त्यसलाई सफा गरेर चिसाङमा मिसाउँनु पर्दछ । |
| ६ | दहिखोला, सिता खोला र डाँस खोला कटान | <ul style="list-style-type: none"> दही धापमा अझै १५ घर उच्च जोखिममा भएकोले दही खोलामा करिब ३०० मिटर तटबन्ध निर्माण । सिताधाप (सिता खोला र डाँसखोलाको विचमा टापु जस्तो) नदी उकास जग्गामा भएकोले सिता खोला र डाँस खोलामा पुरै क्षेत्रमा करिब ३ किलोमिटर तटबन्ध गर्नु पर्छ । वन क्षेत्रमा वन्यजन्तुको समस्याबाट बच्न मेसजाली लगाएर घेराबेरा गर्ने । बडा नं ६ को दहिधाप दोभान देखि बडा नं ७ को सिमाना सम्म तटबन्ध गर्ने भलुवा र कुकुना पैनीले वरगाछी देखि दक्षिण सवै क्षेत्रमा डुवान गर्छ त्यसैले यसको बहाव क्षेत्र फराकिलो बनाउने । सिताधापको ३८ डरधुरीलाइ स्थानान्तरणको प्रकृत्यामा लाने |
| ७ | | <ul style="list-style-type: none"> जंगल क्षेत्रमा बाटोको उत्तर साइड नानालको व्यवस्था ८ कि.मि. बनाउने र तारजाली लगाउने दहिखोला, भलुवा, सिता, छधारे, सुकुनाको मुहान संरक्षण गरी सिंचाइको सन्तुलित व्यवस्थापन गर्ने । ४० विघे, आइतवारे बजार, चण्डी पानीटंकी, सान्ती, सुक्रवारे/छथरे, २५ विघे, प्रोग्रेसिप वस्तीहरू वन्यजन्तु आक्रमणबाट उच्च जोखिममा छन् । यसको मुल कारण कारण काली अँगैरी, जामुन, कुसुम, रानी कुसुम, भोगटे, वन सुपारी, क्यामुना, असारे, टाँटरी, बाँदरझुल्ला, फडिर, जंगली अम्बक जस्ता फलफुल जंगलमा सकिएको छ । (रानी कुसुम जुन घाँस र अचानोको प्रयोगको कारण लोप भएको छ । बाँदरले अति मन पराउँछ । जामुन काठको चोरीको कारण सकिएको छ ।) सामुदायिक वनमा सामुहिक वृक्षारोपण प्रत्येक वर्ष फलफुलको विरूवा वन कार्यालयबाट लिएर रोप्ने । वन कार्यालयले निसुल्क विरूवा उत्पादन र वितरण गर्ने गरेको छ । |

स्रोत : वडास्तरीय छलफल २०८०

७.२.४ वन वातावरण तथा विपद व्यवस्थापन

- वडास्तरका विपद व्यवस्थापन समिति तथा टोल संगठनका अगुवाहरूलाई विपद व्यवस्थापन र मानवीय सहायताका आधारभूत मापदण्डको बारेमा क्षमता विकासको तालिम ।
- लोप हुन लागेका पानीको मुहान नक्शांकन गर्ने र संरक्षणको लागि सामुदायिक सचेतनाको कार्यक्रम सचनलन गर्ने
- सिमसार क्षेत्र संरक्षण गर्ने ।
- आपतकालीन अवस्थामा तत्काल परिचालन गर्ने गरी वडामा एक स्वयंसेवक समूह गठन गरी क्षमता विकास तालिम दिएर तयारी हालतमा राख्ने । जसलाई नजिकको प्रहरी र सेनासंग समन्वय गराउने ।
- वडामा कम्तिमा एक स्थानमा आधारभूत संरचना सहितको सुरक्षित स्थान निर्माण गर्ने ।
- विपद् प्रतिकार्यलाई लैङ्गिकमैत्री बनाउन सुत्केरी, गर्भवती, अपाङ्गता तथा वाललालिकाको लागि आवश्यक खाद्यान्न तथा गैरखाद्य सामग्री भण्डारण गर्ने ।
- वडास्तरमा खोज तथा उद्धारका सामग्री भण्डारण गर्ने ।
- सामुदायिक कुकुर नियन्त्रणका लागि नियमित वन्ध्याकरणको कार्यक्रमलाई सघन बनाउने र रेविज विरूद्धको भ्याक्सिन समुदायको सहज पहुँच हुने वातावरण बनाउने ।
- बडा नं ५, ६ र ७ का जङ्गल नजिकका वस्तीहरूमा सडक वत्तीको र साइरनको व्यवस्था गर्ने ।

- वडास्तरमा वारम्बार दोहोरिइरहने आगलागी, वाढीजन्य विपद्को प्रतिकार्यको लागि आवश्यक सामग्रीहरू स्वयंसेवक दलको संरक्षणमा रहने गरी वडामा सुचिकृत गरी राख्ने ।
- विपद् व्यवस्थापन संग सम्बन्धित सूचना प्रणालीलाई समुदाय तहसम्म प्रभावकारी बनाउने ।

७.२.५ सुशासन र संस्थागत विकास

- स्थानीय विपद् जोखिम न्यूनीकरण तथा व्यवस्थापन रणनीति पत्र तयार गर्ने ।
- विपद् जोखिम व्यवस्थापन कोष सञ्चालन कार्याधिललाई अध्यावधिक गर्ने, कार्यविधिमा विपद् प्रभावितहरूका लागि राहत मापदण्ड सुचिधृत गर्ने ।
- वडातहमा विपद्को समयमा तत्काल सूचना संकलन गरी सम्प्रेषण गर्नका लागि द्रुत सर्भेक्षण टोली निर्माण गरी तयारी हालतमा राख्ने ।
- विपद् व्यवस्थापनको क्षेत्रमा अन्तर वडा, अन्तर पालिका समन्वय बैठकहरूबाट साझा जोखिम पहिचान गरी साझा योजना निर्माण गरी कार्यान्वयन गर्न सहजीकरण गर्ने ।
- विपद् जोखिम सम्बन्धी वस्तुगत विवरणलाई स्थानीय तहको योजना निर्माण प्रकृयाको आधारको रूपमा लिने ।
- संघ, प्रदेश तथा जल तथा मौसम विज्ञान विभागबाट जारी गरिएका पूर्वसूचनाहरूलाई समुदाय सम्म नियमित प्रसारण गर्ने आधिकारिक संरचना तयार गर्ने ।
- खोला, खोल्सी र नहर क्षेत्रको वहाव क्षेत्र मापदण्ड निर्माण गरी सो अनुसारको क्षेत्र संरक्षण गर्ने ।
- वित्तीय संस्थाहरू (सहकारी तथा बैंक) संग रहेको सामाजिक दायित्वको कोषलाई विपद् व्यवस्थापनमा परिचालन गर्न वित्तीय संस्थाहरूलाई सहजीकरण गर्ने र उनीहरसंग सहकार्य गर्ने ।

खण्ड आठ : विपद् तथा जलवायु उत्थानशील योजना

८.१ विपद् तथा जलवायु उत्थानशील एकीकृत क्रियाकलाप

यस गाउँपालिकाले उत्थानशील गाउँपालिका प्रवर्द्धनका लागि विपद् जोखिम व्यवस्थापन र जलवायु परिवर्तन अनुकूलनका कार्यलाई प्राथमिकतामा राखी निम्नअनुसार क्रियाकलाप सञ्चालन गर्नेछ। यस प्रयासमा विपद् जोखिम न्यूनीकरण तथा व्यवस्थापन र जलवायु परिवर्तन अनुकूलन सम्बन्धी देहायका क्रियाकलाप सञ्चालन गर्नेछः

तालिका नम्बर ४१ : क्षेत्रगत विकास अनुसार विपद् जोखिम न्यूनीकरण तथा व्यवस्थापन र जलवायु अनुकूलनका क्रियाकलापहरू

| सि.नं | कृयाकलाप | जिम्मेवारी | अनुमानित बजेट (लाखमा) | | | समयावधी |
|-------|---|--------------------------------|-----------------------|---------|-------|----------------|
| | | | कुल बजेट | आन्तरिक | बाह्य | |
| ६.१.१ | आर्थिक विकास : कृषि, उद्योग तथा वाणिज्य, पर्यटन,सहकारी, वित्तीय क्षेत्रमा सम्पन्न गरिने कामहरूले भविष्यमा विपद्को अवस्था सृजना नगरून भन्ने अभिप्रायले निम्न कृयाकलापहरूलाई मूलप्रवाहीकरण गर्न कृयाकलापहरू राखिएको छ । यसमा आर्थिक विकासको कामहरूबाट उत्पन्न जोखिमका बुझाई, आर्थिक विकासबाट उत्पन्न हुन सक्ने जोखिम न्यूनीकरणका लागि शासकीय संरचनाको विकास, आर्थिक विकासका क्रममा हुन सक्ने जोखिम न्यूनीकरणका लागि निजीक्षेत्रको संलग्नताका कामहरूलाई यसमा समेटिएको छ । | | | | | |
| क | आर्थिक विकासका कामहरू सञ्चालन गर्दा हुन सक्ने सम्भावित विपद् जोखिम वारे बुझाइको विकास गर्दै न्यूनीकरणका लागि देहायका कामहरू गर्ने । <ul style="list-style-type: none"> • कृषिवाली तथा पशुमा लाग्ने रोग किरा नियन्त्रणको लागि प्रत्येक वडामा युवाहरूलाई GEO KRISI (Agriculture Digitalization)कार्यक्रमसंग जोड्ने । | आर्थिक विकास समिति गाउँ सभा | १० | ५ | ५ | २०८० देखि २०८१ |

| | | | | | | |
|---|---|--------------------------------|----|----|---|------|
| | <ul style="list-style-type: none"> • कृषकहरूलाई प्रांगारिक विषादी वनाउन फिल्डमा नै गएर ब्यवहारीक अभ्यास गराउन कार्यक्रम गर्ने । • क्षेत्रगत रूपमा कृषकहरूलाई माटो परीक्षण कार्यक्रम गर्ने । • वाली विमा, पशु विमा तथा भवन निर्माण मापदण्डको विषयमा नियमित रूपमा टोलसंस्थाहरूसँग अन्तरकृया सञ्चालन गर्ने • कृषकलाई ब्यवस्थित र योजनावद्ध ब्यावसायिक खेती सम्बन्धी क्षमता विकास तालीम । • नियमित रूपमा किसानहरूको सहज पहुँच हुने गरी बुझ्ने भाषामा मौसम सम्बन्धी जानकारी प्रदान गर्ने | | | | | |
| ख | <p>आर्थिक विकासका कामहरू सञ्चालन गर्दा हुन सक्ने सम्भावित विपद जोखिम न्यूनीकरण गर्न निम्न अनुसार नीतिगत सुधारका कामहरू गर्ने</p> <ul style="list-style-type: none"> • विपदबाट क्षति भएको धनमालको वडास्तरमा तत्थोकको नियमित इन्भेष्टि राख्ने र आपतकालीन कार्यसञ्चालन केन्द्र मार्फत विपद् पोर्टलमा नियमित अध्यावधिक गर्ने । • वैकल्पिक सिञ्चाइको विकास तथा भएका नहर र कुलोहरूको स्तरउन्नती गर्ने । • सिंचाइ उपभोक्ता समितिहरू निर्माण गरी सुचिकृत गर्ने र नियमित परिचालन गर्ने । • पर्या-पर्यटन विकासका लागि वृहत अध्ययन गरी अध्ययनको सिफारिस अनुसार योजना तर्जुमा | आर्थिक विकास समिति कार्यपालिका | १० | १० | ० | २०८० |
| ग | <p>आर्थिक विकासका कामहरू गर्दा हुन सक्ने सम्भावित विपद् जोखिमहरूलाई न्यून गर्नका लागि निजी क्षेत्र संगको सहकार्यका निम्न लिखित कृयाकलापहरू गरिनेछ ।</p> <ul style="list-style-type: none"> • वित्तीय क्षेत्रलाई विपद् व्यवस्थापनको क्षेत्रमा लगानी गर्न समन्वय र सहकार्य गर्ने । • होटल व्यावसायी तथा पार्क व्यवस्थापन समितिहरूलाई पर्यटन सुरक्षा (safe tourism) सम्बन्धी अभिमुखीकरण • निजिक्षेत्र संगको सहकार्यका लागि समन्वय बैठक गर्ने । • गाउँपालिकाको उत्थानशील आर्थिक विकासका लागि बैंक तथा वित्तीय क्षेत्रलाई विपद् जोखिम न्यूनीकरण तथा व्यवस्थापनको क्षेत्रमा लगानी गर्न समन्वय र सहकार्य । | आर्थिक विकास समिति कार्यपालिका | ५ | ४ | १ | |
| घ | <p>आर्थिक विकासका कामहरू गर्दा सम्भावित विपदको प्रभावकारी पूर्वतयारीका लागि निम्न लिखित कृयाकलापहरू गर्ने ।</p> <ul style="list-style-type: none"> • प्राकृतिक चिस्यानकेन्द्र निर्माणका लागि साना कृषकहरूलाई अनुदान कार्यक्रम • महिला कृषि उद्बमिहरूलाई निःशुल्क कृषि विमा कार्यक्रम । • कृषि, फलफुल तथा पशुपंक्षी, माछापालन क्षेत्रमा हुने सम्भावित क्षतिका लागि राहत तथा पुनर्लाभिका कार्यक्रमहरू नगर कृषि तथा पशु विकास शाखाको अगुवाइमा योजना निर्माण गरी लागु गर्ने । • आर्थिक क्षेत्रमा हुनसक्ने जोखिम न्यूनीकरणका लागि जोखिम बहन योजना निर्माण । | | ५ | ५ | ० | २०८० |

| | | | | | | |
|-------|---|------------------------------------|----|----|---|--------------------------------|
| ६.१.२ | सामाजिक विकास : शिक्षा, स्वास्थ्य, खानेपानी तथा सरसफाई, संस्कृति प्रवर्द्धन, लैंगिक समानता तथा सामाजिक समावेशीकरणका कामहरूबाट उत्पन्न हुन सक्ने सम्भावित जोखिमहरूको बुझाई, जोखिम न्यूनीकरणका लागि नीतिगत सुधार, निजी क्षेत्रको संलग्नता तथा प्रभावकारी पूर्वतयारीका निम्न लिखित कामहरू गर्ने। | | | | | |
| क | सामाजिक विकासका कामहरू सञ्चालन गर्दा हुन सक्ने सम्भावित विपद जोखिम वारे बुझाईको विकास र सचेतनाका लागि निम्न कामहरू गर्ने । <ul style="list-style-type: none"> वडा भित्रका अपाङ्गता भएका मानिसहरू, वृद्धवृद्धा सुत्केरी, गर्भवती तथा तथ्याङ्क नियमित अध्यावधिक गर्ने । महिला समूह, अपाङ्गता भएका मानिसहरूको समूहलाई वडामा सुचिकृत गरी सो समूहका प्रतिनिधिहरूलाई विपद व्यवस्थापन समितिहरूमा सहभागिता गर्ने | सामाजिक विकास समिति कार्यपालिका | ५ | ५ | ० | २०८० |
| ख | सामाजिक विकासका कामहरू सञ्चालन गर्दा हुन सक्ने सम्भावित विपद जोखिम न्यूनीकरणका लागि निम्न लिखित नीतिगत विकास र संस्थागत संरचनाहरूको विकासका कामहरू गर्ने । <ul style="list-style-type: none"> वृहत विद्यालय सुरक्षा योजना निर्माण र मूलप्रवाहीकरणका लागि विद्यालय व्यवस्थापन समिति, शिक्षकहरूलाई अभिमुखिकरण गर्ने । विपद् व्यवस्थापन सम्बन्धी स्थानीय पाठ्यक्रम निर्माण गरी अतिरिक्त कक्षाहरू सञ्चालन गर्ने । | सामाजिक विकास समिति गाउँ सभा | ५ | ५ | ० | २०८१ |
| ग | सामाजिक विकासका कामहरू सञ्चालन गर्दा हुन सक्ने सम्भावित विपद जोखिम न्यूनीकरणका लागि निजीक्षेत्रको सहभागिताका लागि निम्न कामहरू गर्ने । <ul style="list-style-type: none"> विद्यालय भवन तथा विद्यालय बाहिरका भौतिक संरचनाहरूलाई भूकम्प लगायत विपद् व्यवस्थापनमैत्री बनाउन निजीक्षेत्रसंग सहकार्य गर्ने सुरक्षित पर्यटनको सम्बन्धी रणनीतिक योजना निर्माण र कार्यान्वयन | सामाजिक विकास समिति कार्यालिका | १० | ८ | २ | २०८१ देखि २०८३ |
| घ | सामाजिक विकासका कामहरू सञ्चालन गर्दा हुन सक्ने सम्भावित विपद् प्रभावकारी पूर्वतयारीका लागि निम्न कामहरू गर्ने । <ul style="list-style-type: none"> विद्यालयका कक्षाकोठाहरूमा सरुवारोग व्यवस्थापनमैत्री (physical distancing) बसाइ व्यवस्थापन प्रवर्द्धन गर्ने । हरेक विद्यालयमा आपतकालीन स्वास्थ्य सेवाका लागि प्राथमिक उपचार वाकस र उद्धार सामग्री व्यवस्थापन गर्ने सरुवा रोग नियन्त्रका लागि स्थानीय तहमा सञ्चालित स्वास्थ्य संस्थाहरू भौतिक क्षमतामा स्तरउन्नती गर्ने । सरसफाइका लागि एकघर एक शौचालयको अभियान सञ्चालन गर्ने । आपतकालीन अवस्थामा तत्काल प्राथमिक उपचार पाउन सक्ने गरी वडामा अवस्थित स्वास्थ्य चौकीको भौतिक संरचना र मानव स्रोतहरूको स्तरउन्नती गर्ने । वडास्तरको विपद व्यवस्थापन समितिहरू, RRT लाई सकृय गराउने । हस्पिटलहरूमा फोहर व्यवस्थापनका लागि इन्सिनेरेटरको व्यवस्थापन गरी नियमित फोहर व्यवस्थापन गराउने । | सामाजिक विकास समिति कार्यालिका | २० | १५ | ५ | २०८० देखि २०८४ सम्ममा |

| | | | | | | |
|-------|---|--------------------------------------|-----------------------|---------|------|------------------------|
| ६.१.३ | पूर्वाधार विकास : सडक तथा पुल -झोलुगे पुल समेत), सिंचाइ, भवन तथा सहरी विकास, उर्जा, लघु तथा साना जलविद्युत (वैकल्पिक उर्जा समेत), संचार क्षेत्रहरूमा काम गर्दा हुन सक्ने सम्भावित विपद जोखिम बारे सचेतना, नीतिगत कामहरू, निजी क्षेत्रको संलग्नता र प्रभावकारी पूर्वतयारीका लागि निम्नलिखित कामहरू गर्ने । | | | | | |
| क | पूर्वाधार विकासका कामहरू सञ्चालन गर्दा हुन सक्ने सम्भावित विपद जोखिम बारे बुझाईको विकास र सचेतनाका लागि निम्न कामहरू गर्ने । • भवन निर्माण संहिताको समुदाय स्तरमा सचेतनाका कार्यक्रम गर्ने । • दुर्घटनाग्रस्त क्षेत्रहरूमा सडकसुरक्षा र प्रयोग बारेमा बोर्ड राख्ने । | पूर्वाधार विकास समिति कार्यपालिका | ५ | ५ | ० | २०८० सम्ममा |
| ख | पूर्वाधार विकासका कामहरू सञ्चालन गर्दा हुन सक्ने सम्भावित विपद जोखिम न्यूनीकरणका लागि नीतिगत सुधारका निम्न कामहरू गर्ने । • निर्माणको काममा विपद् प्रभाव मूल्याङ्कन कार्यविधि निर्माण गर्ने गरी प्रभावकारी रूपमा लागू गर्ने । • सडकको क्षमता अनुसार सवारी सञ्चालनको मापदण्ड तयार गरी लागू गर्ने । • खानेपानी, सिंचाइ, सडक तथा विद्युत कार्यालयबीचको काममा समन्वय गरेर काम गर्ने थिति वसाल्ने । • सडक तथा नहरको दायाबायाँ, खोला किनारमा बायोइन्जिनियरिड प्रविधि प्रवर्द्धन गरी सडक, पुल, नहर र बाँध दिगो संरक्षणको प्रवर्द्धन गर्ने । • पालिका क्षेत्रमा घरनिर्माण गर्दा भुउपयोग योजनाको आधारमा आवास मापदण्ड तयार गर्ने । | पूर्वाधार विकास समिति कार्यपालिका | ३ | २ | १ | २०८० भित्रमा |
| ग | पूर्वाधार विकासका कामहरू सञ्चालन गर्दा हुन सक्ने सम्भावित विपद जोखिम न्यूनीकरणका लागि निजी क्षेत्रहरूसंगको संलग्नताका लागि निम्न कामहरू गर्ने । • वडास्तरमा जोखिम न्यूनीकरणको योजना निर्माण गरी निजीक्षेत्रसं समन्वय र सहकार्य गर्ने | पूर्वाधार विकास समिति | ० | ० | ० | कर्मचारी अफैले गर्ने । |
| | • चिसाड, डाँस र दहिखोला, दीर्घकाली गुरुयोजना बनाएर काम गर्न जोखिम न्यूनीकरणका लागि काम गर्न जरूरी छ । | पूर्वाधार विकास समिति कार्यपालिका | ५ | ५ | ० | २०८४ सम्ममा |
| घ | पूर्वाधार विकासका कामहरू सञ्चालन गर्दा हुन सक्ने सम्भावित विपद प्रभावकारी पूर्वतयारीका लागि निम्न कामहरू गर्ने । • सडक दुर्घटना न्यूनीकरणका लागि व्यस्त चोक तथा वजारमा सडकपेटी निर्माण गर्ने • सार्वजनिक शौचालय तथा भवनहरू अपाङ्गमैत्री र महिलामैत्री बनाउने । | पूर्वाधार विकास समिति कार्यपालिका | ५ | ५ | ० | २०८४ सम्ममा |
| सि.नं | कृयाकलाप | जिम्मेवारी | अनुमानित वजेट (लाखमा) | | वजेट | समयावधी |
| | | | कुल वजेट | आन्तरिक | | |
| ६.१.४ | वन वातावरण तथा विपद व्यवस्थापन : वन तथा भूसंरक्षण, जलाधार संरक्षण, वातावरण संरक्षण, जलवायु परिवर्तन, फोहरमैला व्यवस्थापन, जल उत्पन्न प्रकोप नियन्त्रण, विपद् व्यवस्थापन, वारूण यन्त्र संचालन लगायतका कामहरू गर्ने । | | | | | |
| क | विपद् जोखिम न्यूनीकरण सम्बन्धी सचेतनाका अभिवृद्धिको लागि निम्न लिखित कामहरू गर्ने । | वन वातावरण तथा विपद | १५ | १० | ५ | २०८० देखि २०८४ |

| | | | | | | |
|-------|--|---|----|----|---|-----------------------|
| | <ul style="list-style-type: none"> • वडास्तरका विपद व्यवस्थापन मिति तथा टोल संगठनका अगुवाहरूलाई विपद व्यवस्थापन र मानवीय सहायताका आधारभूत मापदण्डको बारेमा क्षमता विकासको तालिम । • लोप हुन लागेका पानीको मुहान नक्शांकन गर्ने र संरक्षणको लागि सामुदायिक सचेतनाको कार्यक्रम सचनलन गर्ने • वडा नं ५, ६ र ७ का जङ्गल नजिकका वस्तीहरूमा सडक बत्तीको र साइरनको व्यवस्था गर्ने । • विपद व्यवस्थापनसंग सम्बन्धित सूचना प्रणालीलाई समुदाय तहसम्म प्रभावकारी बनाउने । | व्यवस्थापन समिति | | | | सम्ममा गर्ने । |
| ख | <p>विपद जोखिम न्यूनीकरणका लागि शासकीय सुधारका लागि निम्न लिखत नीतिगत सुधार तथा सस्थागत संरचना विकासका कामहरू गर्ने ।</p> <ul style="list-style-type: none"> • सामुदायिक वनहरूमा, वकैनो, केरा, अम्बक, वर, पिपल, भोकमिलो लगायतका फलफुलहरू बार्षिक रूपमा अनिवार्य लगाउनका लागि योजना र बजेट निर्माण गरी कार्यान्वयन गर्ने । • सामुदायिक कुकुर नियन्त्रणका लागि नियमित वन्ध्याकरणको कार्यक्रमलाई सघन बनाउने र रेविज विरुद्धको भ्याक्सिन समुदायको सहज पहुँच हुने वातावरण बनाउने । | वन वातावरण तथा विपद व्यवस्थापन समिति | ५ | ५ | ० | २०८० |
| ग | <p>विपद जोखिम न्यूनीकरणका लागि निजीक्षेत्रको संलग्नता</p> <ul style="list-style-type: none"> • आपतकालीन अवस्थामा तत्काल परिचालन गर्ने गरी वडामा एक स्वयम सेवक समूह गठन गरी क्षमता विकास तालिम दिएर तयारी हालतमा राखे । जसलाई नजिकको प्रहरी र सेनासंग समन्वय गराउने । | वन वातावरण तथा विपद व्यवस्थापन समिति | ५ | ५ | ० | २०८० |
| घ | <p>प्रभावकारी पूर्वतयारी</p> <ul style="list-style-type: none"> • आपतकालीन अवस्थामा तत्काल परिचालन गर्ने गरी वडामा एक स्वयम सेवक समूह गठन गरी क्षमता विकास तालिम दिएर तयारी हालतमा राखे । जसलाई नजिकको प्रहरी र सेनासंग समन्वय गराउने । • वडामा कम्तीमा एक स्थानमा आधारभूत संरचना सहितको सुरक्षित स्थान निर्माण गर्ने । • वडास्तरमा द्रुत सर्भेक्षण टोली निर्माण गरी क्षमता विकासको तालिम दिइ तयारी हालतमा राखे । • विपद प्रतिकार्यलाई लैङ्गिकमैत्री बनाउन सुत्केरी, गर्भवती, अपाङ्गता तथा वाललालिकाको लागि आवश्यक खाद्यान्न तथा गैरखाद्य सामग्री भण्डारण गर्ने । • वडास्तरमा खोज तथा उद्धारका सामग्री भण्डारण गर्ने । • वारम्बार दोहोरिइरहने आगलागी, वाढीजन्य विपदको प्रतिकार्यको लागि आवश्यक सामग्रीहरू स्वयंसेवक दलको संरक्षणमा रहने गरी वडामा सुचिकृत गरी राखे । | वन वातावरण तथा विपद व्यवस्थापन समिति कार्यपालिका | २० | २० | ० | २०८० देखि २०८४ सम्ममा |
| ६.१.५ | <p>सुशासन र संस्थागत विकास : मानव संसाधन विकास, संस्थागत क्षमता विकास, संस्थागत पूर्वाधार, नागरिक वडापत्र तथा टोकन प्रणाली, सेवा प्रवाहका मापदण्ड निर्धारण, सेवा प्रवाहमा विद्युतीय सूचना प्रविधिको प्रयोग, सूचना तथा संचार व्यवस्थापनकाहरू गर्दा उत्पन्न हुने जोखिमको बुझाई, यसको लागि संस्थागत सुधार, निजीक्षेत्रको संलग्नता र प्रभावकारी पूर्वतयारीमा सहयोग पुग्ने निम्न किसिमको कामहरू सञ्चालन गर्ने ।</p> | | | | | |

| | | | | | | |
|---|--|--|----|---|---|-----------------------|
| क | <p>सुशासन तथा संस्थागत विकासका कामहरू विपद् व्यवस्थापनमैत्री बनाउने बुझाई विकासका निम्न लिखित कामहरू गर्ने ।</p> <ul style="list-style-type: none"> संघ, प्रदेश तथा जल तथा मौसम विज्ञान विभागबाट जारी गरिएका पूर्वसूचनाहरूलाई समुदाय सम्म नियमित प्रशारण युवाहरूको संलग्नतामा आधिकारिक संरचना तयार गर्ने । | <p>वन वातावरण तथा विपद् व्यवस्थापन समिति</p> <p>कार्यपालिका</p> | ० | ० | ० | २०८० |
| ख | <p>सुशासन तथा संस्थागत विकासका कामहरू समुदायिक समूह, निजीक्षेत्रमा प्रभावकारी लागू गर्नका लागि नीतिगत विकास निम्न लिखित कामहरू गर्ने</p> <ul style="list-style-type: none"> स्थानीय विपद् जोखिम न्यूनीकरण तथा व्यवस्थापन नीति र रणनीति पत्र तयार गर्ने । विपद् व्यवस्थापनको क्षेत्रमा अन्तर वडा, अन्तर पालिका समन्वय बैठकहरूबाट साझा जोखिम पहिचान गरी साझा योजना निर्माण गरी कार्यान्वयन गर्न सहजिकरण गर्ने । खोला, खोल्सी र नहर क्षेत्रको वहाव क्षेत्र मापदण्ड निर्माण गरी सो अनुसारको क्षेत्र संरक्षण गर्ने । | <p>वन वातावरण तथा विपद् व्यवस्थापन समिति</p> <p>कार्यपालिका</p> <p>गाउँसभा</p> | १० | ८ | २ | २०८० देखि २०८१ सम्ममा |
| ग | <p>निजी क्षेत्रको संलग्नता</p> <ul style="list-style-type: none"> वित्तीय संस्थाहरू (सहकारी तथा बैंक) संग रहेको सामाजिक दायित्वको कोषलाई विपद् व्यवस्थापनमा परिचालन गर्न वित्तीय संस्थाहरूलाई सहजिकरण गर्ने र उनीहरूसंग सहकार्य गर्ने । विपद् व्यवस्थापनको क्षेत्रमा अन्तर वडा, अन्तर पालिका समन्वय बैठकहरूबाट साझा जोखिम पहिचान गरी साझा योजना निर्माण गरी कार्यान्वयन गर्न सहजिकरण गर्ने । | <p>वन वातावरण तथा विपद् व्यवस्थापन समिति</p> <p>कार्यपालिका</p> | ० | ० | ० | नियमित गर्ने |
| घ | <p>प्रभावकारी पूर्वतयारी</p> <ul style="list-style-type: none"> विपद् जोखिम व्यवस्थापन कोष सञ्चालन कार्विधिलाई अध्यावधिक गर्ने, कार्यविधिमा विपद् प्रभावितहरूका लागि राहत मापदण्ड सुचिश्चत गर्ने । वडातहमा विपद्को समयमा तत्काल सूचना संकलन गरी सम्प्रेषण गर्नका लागि द्रुत सर्भेक्षण टोली निर्माण गरी तयारी हालतमा राख्ने । वडा विपद् जोखिम वस्तुगत विवरणलाई स्थानीय तहको योजना निर्माण प्रकृयाको आधारको रूपमा लिने । | <p>वन वातावरण तथा विपद् व्यवस्थापन समिति</p> <p>कार्यपालिका</p> | ० | ० | ० | नियमित गर्ने |

भाग : दुई

विपद् पूर्वतयारी तथा प्रतिकार्य योजना, २०८०
(Disaster Preparedness & Response Plan-2079)

खण्ड नौ : विपद् पूर्वतयारी तथा प्रतिकार्य योजना सामान्य पूर्वतयारी योजना (सम्पूर्ण विषयगत क्षेत्रहरूका लागि)

९.१ प्राथमिकता प्राप्त रणनीतिक पूर्वतयारी

विपद्को सम्भावना र त्यसबाट हुनसक्ने जनधनको क्षति कम गर्न स्थानीय विपद् व्यवस्थापन समितिले सुरक्षाका विभिन्न गतिविधि गर्नेछ। विपद् पूर्वतयारीका साथै विकास प्रक्रियामा विपद् जोखिम न्यूनीकरण विधिलाई मूलप्रवाहीकरण गर्ने सोच अघि बढाउन र यस योजनाको नियमित रूपमा अध्यावधिक गर्न देहायका रणनीतिक क्रियाकलापहरू समावेश गरिएको छः
तालिका नम्बर ४२ रणनीतिक पूर्वतयारी विवरण

| क्रसं | रणनीतिक गतिविधि | परिमाण | जिम्मेवारी | समय |
|-------|--|--------------------------|-----------------------------|---|
| १. | सबै वडामा वडास्तरीय विपद् व्यवस्थापन समिति गठन गरी क्रियाशिल गराउने । नियमित बैठकको आयोजना गर्ने । | ७ वटा | गाउँपालिका वडा समिति | गठन भईसकेको |
| २. | गाउँपालिकामा विपद्को समयमा कार्य गर्ने देहायका विषयगत क्षेत्रहरू गठन गरी वार्षिक कार्ययोजना तयार गर्न लगाइ तन्त्रयारीमा राख्ने र अन्तर कार्यदल समन्वय संयन्त्रको विकास गर्ने <ul style="list-style-type: none"> • समग्र व्यवस्थापन सूचना, खोज तथा उद्धार विषयगत क्षेत्र • खाद्य तथा कृषि विषयगत क्षेत्र • स्वास्थ्य तथा पोषण विषयगत क्षेत्र • खानेपानी तथा वातावरण स्वच्छता प्रवर्द्धन विषयगत क्षेत्र • आपत्कालीन आश्रय तथा गैरखाद्य सामग्री विषयगत क्षेत्र • सुरक्षा तथा संरक्षण विषयगत क्षेत्र • आपत्कालीन शिक्षा विषयगत क्षेत्र • शीघ्र पुनर्लाभ विषयगत क्षेत्र | कम्तिमा ३ पटक बैठक बस्ने | गाउँपालिका वडा समिति | गाउँपालिकामा गठन भएको र अब नियमित बैठक र समन्वय बैठक वर्षमा कम्तिमा ३ पटक गर्ने |
| ३. | गाउँपालिकामा विपद् व्यवस्थापन कोष सञ्चालन कार्यविधि अद्यावधिक गर्ने । | १ कार्यविधि | गाउँपालिका वडा समिति | ३ महिना भित्र |
| ४. | स्थानीय आपत्कालीन कार्यसञ्चालन केन्द्रको स्थापना गरी यसको कार्यविधि तयार गर्ने । | १ | गाउँपालिका | १ वर्ष भित्र |
| ५. | गाउँपालिकामा विपद् व्यवस्थापन शाखाको स्थापना गरी विपद् सम्बन्धी सम्पर्क अधिकारी तोक्ने । | १ पटक | गाउँपालिका | भईसकेको |
| ६. | गाउँपालिकाको स्थानीय विपद् पूर्वतयारी तथा प्रतिकार्य योजना तयार गर्ने । | १ योजना | गाउँपालिका | भईरहेको |
| ७. | जनप्रतिनिधिहरू, वडा र गाउँपालिकामा गठित विपद् व्यवस्थापन समितिका पदाधिकारीहरूका लागि विपद् व्यवस्थापन र आधारभूत मानवीय सहायता मापदण्ड सम्बन्धी न्यूनतम २ वटा तालिमको व्यवस्था गर्ने । | वार्षिक २ वटा तालिम | गाउँपालिका | ६ महिना भित्र |
| ८. | कृत्रिम घटना अभ्यास तालिमको आयोजना गर्ने र हरेक वर्ष विद्यालय र समुदायमा वार्षिक कृत्रिम घटना अभ्यास गर्ने । | वार्षिक ३ पटक | गाउँपालिका सुरक्षा निकायहरू | हरेक वर्ष जेष्ठ कार्तिक र माघ महिनामा |

| | | | | |
|-----|---|---|---|--|
| ९. | <ul style="list-style-type: none"> पेट्रोल पम्प र ग्याँस डिपो/डिलरहरूको बैठक गर्ने । नियमित अनुगमन गरी न्यूनतम सुरक्षाका उपाय तथा पूर्वतयारी गर्न अनिवार्य गर्ने । पेट्रोल पम्प र ग्याँस डिलरका कर्मचारी तथा व्यापारीहरूलाई अग्नी नियन्त्रण तालिमको व्यवस्था गर्ने । | बैठक २ वटा र तालिम २ वटा वार्षिकरूपमा | गाउँपालिका पेट्रोल पम्प र ग्याँस डिपोहरू | वार्षिक २ वटा तालिम उपयुक्त समयमा |
| १०. | गाउँपालिका क्षेत्रमा सञ्चालित उद्योगका जिम्मेवार पदाधिकारीहरूसँग औद्योगिक प्रदूषण र विपद् व्यवस्थापनका विषयमा अन्तरकृया गर्ने । | वार्षिक २ पटक | गाउँपालिका | वैशाख महिनामा र मंसिर महिनामा |
| ११. | भान्साकोठाको सुरक्षा र पूर्वतयारी सम्बन्धी गृहिणीहरूलाई तालिम/अभिमुखीकरण गर्ने । यसका लागि अगुवा महिला तथा स्वयंसेविकाहरूलाई तालिम दिएर उनीहरू मार्फत अभिमुखीकरण गराउने । | १ तालिम र ९ अभिमुखीकरण | गाउँपालिका | प्रत्येक वडामा हरेक वर्ष एउटाका दरले कार्यक्रम गर्ने |
| १२. | <ul style="list-style-type: none"> वडा र गाउँपालिका तहमा आधारभूत खोज तथा उद्धार तथा विषयगत क्षेत्रका लागि आवश्यक पर्ने सामग्रीहरू खरिद गरी तयारी अवस्थामा राख्ने । युवा क्लब तथा महिलाहरूलाई संगठित गरी स्थानीय स्रोत साधनहरूबाट उद्धार तथा व्यक्तिगत सुरक्षा सामग्रीहरू तयार गर्ने सीप प्रदान गर्ने । जस्तै: पानी बोतल, गाग्री, ग्यालेन आदि आदिको प्रयोग गरेर लाईफ ज्याकेट बनाउन तथा तन्ना कम्बल आदिबाट स्ट्रेचर बनाउन । | सामग्री खरिद वार्षिक १ पटक र तालिम वार्षिक १ पटक | गाउँपालिका वडा समिति | प्रत्येक वर्ष मौसमजन्य विपद् हुनु पूर्व |
| १३. | द्रुत लेखाजोखा कार्यदल तयार गरी तालिमको व्यवस्था गर्ने | वार्षिक १ पटक | गाउँपालिका | प्रत्येक वर्ष |
| १४. | विपद् जोखिम व्यवस्थापनबारे समुदायमा जनचेतना अभिवृद्धि गर्ने। | वडागत रूपमा वार्षिक १ | गाउँपालिका | प्रत्येक वर्ष |
| १५. | <ul style="list-style-type: none"> मानव संसाधन विकास तथा व्यवस्थापन: प्रत्येक वडा र सङ्घटन समुदायबाट प्रतिनिधित्व गराई वार्षिक ४८ जनालाई तालिम दिएर उद्धारकर्मी तथा प्राथमिक उपचारक टिम तयार गर्ने । वडा र समुदायमा आधारित विपद् व्यवस्थापन समितिहरू गठन गर्ने र क्रियाशिल गराउने । विपद्को समयमा उद्धारमा खटाउन सकिने स्वयमसेवकहरू (महिलाको समेत सहभागितामा) को वडागत नामावली अद्यावधिक गर्ने । गठन भएका सबै विषयगत क्षेत्र र कार्यदलको त्रैमासिक बैठक गरी मौसमी प्रकोपको पूर्वतयारी गर्न लगाउने । | प्रा ३ २४ जना खोज तथा उद्धार २४ जना ४ बैठक | गाउँपालिका वडा समिति | हरेक वर्ष |
| १६. | सुरक्षित स्थानको पहिचान गर्ने नक्साङ्कन गर्ने र हरेक वर्ष न्यूनतम १ वटाका दरले सामुदायिक भवनहरू निर्माण गर्ने । | १ वटा | गाउँपालिका वडा समिति | निरन्तर |

| | | | | |
|-----|--|--------------------|---|--|
| १७. | सुरक्षा निकायहरू, गाउँपालिका, रेडक्रस, एम्बुलेन्सलगायत अत्यावश्यक सेवाप्रदायक तथा स्थानीय जनप्रतिनिधिहरूको सम्पर्क नम्बरको पर्चाहरू तयार गरी घरघरमा पुर्याउने व्यवस्था गर्ने । | १ पटक | गाउँपालिका वडा समिति | ६ महिना भित्र |
| १८. | बाढी, भूकम्प, आगलागी, शीतलहर, महामारी, हावाहुरी आदिको विषयमा समुदायमा पूर्वसूचना तथा चेतावनी प्रणालीको सञ्जाल तयार गर्ने । मोबाइल एप्स तयार गरी म्यासेजमा र भ्वाइस म्यासेजमा खबर गर्ने प्रणाली विकास गर्ने । | १ | गाउँपालिका | १ वर्ष भित्र |
| १९. | महामारीबाट बच्न स्वास्थ्यकर्मीहरूलाई र विपद् प्रतिकार्यमा खटिने स्वयंसेवकहरूलाई व्यक्तिगत सुरक्षा सामग्रीहरूको वन्दोवस्त मिलाउने । | वार्षिक २ पटक | न.पा. स्वास्थ्य केन्द्र विषयगत क्षेत्रहरू | ३ महिना भित्र |
| २०. | अस्पताल तथा स्वास्थ्य केन्द्रहरूमा आपतकालिन अवस्थाको लागि औषधी तथा सामग्रीहरूको जोहो गरीराख्ने । | नियमित | गाउँपालिका स्वास्थ्य केन्द्र | सबै महिनामा र नियमित |
| २१. | मनसुन पूर्व, मनसुन पश्चात, शीतलहर पूर्व र हावाहुरी तथा आगलागी पूर्व पूर्वतयारी कार्यशालाको आयोजना गरी सम्भावित विपद्को लागि सरोकारवाला सबै निकायहरू निजी क्षेत्र तथा विषयगत क्षेत्रहरूलाई तन्तयारी अवस्थामा राख्ने । | वार्षिक ४ पटक | गाउँपालिका विषयगत क्षेत्रहरू | हरेक वर्ष बैशाख आश्विन र मंसिर महिनामा (प्रकोप पात्रो अनुसार) |
| २२. | विपद् पूर्वतयारी कार्यशालाको आयोजना गरी निम्न कार्य गर्ने: <ul style="list-style-type: none"> विभिन्न प्रकोपबाट पर्ने सम्भावित प्रभाव र सङ्कटासन्न समुदाय र जनसङ्ख्या अध्यावधिक गर्ने, आपत्कालीन आश्रयस्थलहरू पहिचान गरी सूची तयार गर्ने, आपत्कालीन आश्रयस्थलमा आधारभूत भौतिक संरचना र सुविधाको विकासमा विषयगत क्षेत्रहरूबाट कार्यक्रम तर्जुमा गर्ने, वडा र गाउँपालिकामा कार्यरत राष्ट्रिय तथा अन्तर्राष्ट्रिय गैरसरकारी संस्था निजी क्षेत्र तथा दातृ निकायको सूची तयार गरी सहकार्य गर्ने, | | गाउँपालिका विषयगत क्षेत्रहरू | मौसमी प्रकोप पात्रो अनुसार क्षेत्रगत तयारी गर्न निजीक्षेत्र (उद्योग बाणिज्य संघ निर्माण व्यवसायी संघ... आदि) अत्यावस्यकीय तयारीको लागि सहमति गर्ने । |
| २३. | प्रारम्भिक लेखाजोखा, मूल्यांकन र विस्तृत घरधुरी सर्वेक्षणका लागि तथ्याङ्क संकलनका फाराम तथा प्रारूप तयार गर्ने । | १२५० प्रति | गाउँपालिका विषयगत क्षेत्रहरू | ६ महिना भित्र |
| २४. | सम्भव भएसम्म घरघरमा नभए कमसेकम टोलगतरूपमा र सबै कार्यालयहरू, उद्योगहरू आदिमा अग्नी शमनयन्त्र (Fire Extinguisher) राख्ने । स्थानीय आगो निभाउने प्रविधि र सामग्रीहरूको प्रवर्द्धन गर्ने । | नियमित | व्यक्ति स्वयं सम्बन्धित कार्यालय | तत्काल शुरु गर्ने |
| २५. | सामुदायिक कुकुर र अन्य छाडा पशुचौपायाहरूको आतङ्कबाट प्रभावित समुदायहरूमा जनावर र मानिसबीचको सम्बन्ध सुधार हुने प्रकारका विधि प्रकृयाको अध्ययन गरी कार्य गर्ने । | १ अध्ययन प्रतिवेदन | गाउँपालिका | ६ महिना भित्र |

| | | | | |
|-----|--|--------------------------|------------------------------|---------------|
| २६. | जनसङ्ख्या, सङ्कटासन्न समुदाय, सामाजिक सेवा क्षमता प्रणाली, सुरक्षा स्थिति, जिविकोपार्जन, बसोबासको व्यवस्था, खुल्ला खाली ठाउँहरू, यातायात र पूर्वाधार, स्थानीय रूपमा उपलब्ध स्रोत-सुविधाहरू, हेलिप्याड र ड्रप जोन आदि तथ्याङ्कहरू संकलन गर्ने । | नियमित र आवश्यकता अनुसार | गाउँपालिका | ६ महिना भित्र |
| २७. | पूर्वतयारी र प्रतिकार्यका लागि गरिने निर्णय र क्रियाकलापहरूमा विपद् प्रभावित तथा संकटासन्न समुदाय, महिला, अपाङ्गता भएका व्यक्तिहरू, बालबालिका, जेष्ठ नागरिक, पिछडिएको समुदाय र वर्गको सहभागितालाई सुनिश्चित गर्ने । | हरेक क्रियाकलापमा | गाउँपालिका विषयगत क्षेत्रहरू | हरेक वर्ष |

९.२ विषयगत क्षेत्रको पूर्वतयारी तथा प्रतिकार्य योजना

९.२.१ विषयगत क्षेत्र (Cluster) परिचय

विपद् बाट प्रभावितहरूलाई आधारभूत मानवीय सेवा उपलब्ध गराउने सन्दर्भमा विशेषज्ञता तथा कार्यक्षेत्रका आधारमा जिम्मेवारीको बाँडफाँड नै विषयगत क्षेत्र हो । मानवीय सेवाहरूलाई व्यवस्थित गर्न विषयगत क्षेत्र सन् २००५ देखि शुरु भएको हो । संघीय मामिला तथा सामान्य प्रशासन मन्त्रालयले स्थानीय तहहरूको लागि जारी गरेको निर्देशिका अनुसार स्थानीय विपद् पूर्वतयारी तथा प्रतिकार्य योजनाको लागि ८ वटा विषयगत समितिहरूको परिकल्पना गरेको छ । विशेषज्ञता हासिल गरेका समूहले आ-आफ्नो क्षेत्रको जिम्मेवारी लिदा मानवीय सहयोगको कार्य व्यवस्थित र प्रभावकारी बन्छ । क्षेत्रगत अवधारणाको प्रमुख विशेषता देहाय अनुसार रहेका छन् ।

१. विपद्को समयमा प्रभावित समुदायसम्म आफ्नो उपस्थिति कायम राख्छ ।
२. प्रतिकार्य (खोज, उद्धार र राहत) व्यवस्थापन प्रकृत्यामा विशेषज्ञताको प्रयोग हुन्छ ।
३. मानवीय सहयोगलाई प्रभावकारी, जिम्मेवारी र उत्तरदायी बनाउने कार्यलाई सुनिश्चित गर्छ ।
४. मानवीय सहयोगको क्षेत्रको पहिचान गरी त्यस अनुरूप सहयोगको खाका तयार गर्छ ।
५. प्रतिकार्यमा देखिएको कमिकम्जोरीहरूमा सुधार गरी कार्ययोजनाको समिक्षा गर्दै आवश्यकता अनुसार जिम्मेवारी निर्धारण तथा परिमार्जन गर्छ ।

९.२.२ विषयगत क्षेत्रको उद्देश्य

विषयगत क्षेत्रका प्रमुख उद्देश्य देहाय अनुसार रहेका छन्

१. क्षेत्रगत रूपमा मानवीय सहयोगलाई प्रभावकारी बनाउनु,
२. आपत्कालीन पूर्वतयारीलाई चुस्त र कार्यान्वयन योग्य बनाउनु,
३. क्षेत्रगत समस्याको लेखाजोखा र समाधानका उपायको लागि विशेषज्ञ परिचालन गर्नु,
४. समन्वय र समझदारी अभिवृद्धि गर्नु,
५. क्षेत्रगत ज्ञान, सीप, प्रविधिको प्रभावकारी कार्यान्वयन गर्नु ।

९.२.३ विषयगत क्षेत्रहरू

यस योजनामा देहाय अनुसार ८ वटा विषयगत क्षेत्र निर्धारण गरिएको छ । विषयगत क्षेत्रको नेतृत्व गर्ने निकायले अन्य सदस्यसँग समन्वय गरी काम गर्नेछन् ।

१. समग्र व्यवस्थापन, सूचना, खोज तथा उद्धार क्षेत्र
२. खाद्य तथा कृषि क्षेत्र
३. स्वास्थ्य तथा पोषण क्षेत्र
४. खानेपानी तथा वातावरण स्वच्छता प्रवर्द्धन क्षेत्र

५. आपतकालीन आश्रय तथा गैरखाद्य सामग्री क्षेत्र
६. संरक्षण तथा सुरक्षा क्षेत्र
७. आपतकालीन शिक्षा क्षेत्र
८. शीघ्र पुनर्लाभ क्षेत्र

९.३ विषयगत क्षेत्रहरूको विपद् पूर्वतयारी र प्रतिकार्यका कृयाकलापहरू

९.३.१ समग्र व्यवस्थापन सूचना, खोज तथा उद्धार विषयगत क्षेत्र

विपद् प्रतिकार्यका लागि सूचना, समन्वय तथा लेखाजोखा क्षेत्रको महत्वपूर्ण दायित्व रहन्छ । प्रभावित व्यक्ति तथा प्रभावित समुदायलाई एकीकृत रूपमा सबै प्रकारका सहयोग उपलब्ध गराउन यस क्षेत्रले अन्य क्षेत्रसँग अविच्छिन्न सम्बन्ध र समन्वयद्वारा कार्य गर्नेछ ।

तालिका नम्बर ४३ : विषयगत क्षेत्र (Cluster) को नेतृत्व गर्ने निकाय र सदस्यहरू

| क्रसं | निकाय तथा संस्था | नाम | जिम्मेवारी | फोन मोबाइल |
|-------|--|---------------------|------------|------------|
| १. | गाउँपालिका अध्यक्ष | राजमती इङ्गनाम | संयोजक | ९८४२४३६३०४ |
| २. | गाउँपालिका उपाध्यक्ष | भोलाप्रसाद अधिकारी | सदस्य | ९८५२०६०५६२ |
| ३. | गाउँपालिका प्रमुख प्रशासकीय अधिकृत | विष्णु कुमार थेगुवा | सदस्य | ९८५२०३८४०६ |
| ४. | विद्यालय प्रतिनिधि | अध्यक्ष खेम पौडेल | सदस्य | |
| ५. | प्रहरी चौकी | फुलमान तामाङ | सदस्य | |
| ६. | वन वातावरण तथा विपद् तथा व्यवस्थापन समिति संयोजक | मोहन प्रसाद अधिकारी | सदस्य | ९८४२०३६०४७ |
| ७. | सूचना तथा प्रविधि शाखा प्रमुख | अलङ्ग गुरुङ्ग | सदस्य सचिव | ९८६२२११२२१ |
| ८. | गैर सरकारीका सङ्घसंस्थाका प्रतिनिधि | खेम कुमारी दाहाल | सदस्य | |
| ९. | रेडक्रस सोसाइटी गाउँपालिका प्रतिनिधि | नेत्र बहादुर थापा | सदस्य | |
| १०. | नेपाल उद्योग वाणिज्य संघ प्रतिनिधि | डिल्लीप्रसाद फुयल | सदस्य | ९८५२०३१५९९ |
| ११. | पत्रकार महासङ्घका प्रतिनिधि | मोहन भट्टराइ | सदस्य | |
| १२. | विपद् व्यवस्थापन शाखा प्रमुख | गोविन्द प्रसाद फुयल | सदस्य | ९८५२०८१०३३ |

क. समग्र व्यवस्थापन, सूचना, खोज तथा उद्धार क्षेत्रको क्षेत्रगत उद्देश्य

१. विपद्को समयमा सरकार, दातृ निकाय, सबै क्षेत्र (Cluster), सहयोगी संस्था तथा नागरिक समाजबीच समन्वय गर्ने
२. निर्धारित समयभित्र तथ्य तथ्याङ्कहरूको विवरण तयार गर्ने र आवश्यकताको पहिचान र सूचना आदान प्रदान गर्ने ।
३. सूचना प्रवाहको वैकल्पिक उपाय पहिचान गरी सूचना प्रवाहलाई चुस्त बनाउनु ।
४. नियमित रूपमा अनुगमन गरी विषयगत समितिहरूलाई पृष्ठपोषण दिनु ।
५. प्रतिकार्यका सन्दर्भमा आवश्यकताअनुसार जिल्ला, प्रदेश र संघीय स्तरमा सम्पर्क र समन्वय गर्नु ।
६. आपतकालीन खोज तथा उद्धार गरी मानवीय क्षति न्यून गर्ने ।
७. प्रतिकार्यका सन्दर्भमा आवश्यकता अनुसार सम्पर्क र समन्वय गर्नु ।
८. प्रभावितहरूलाई आपतकालीन राहत वितरण गर्नु ।

ख. समग्र व्यवस्थापन, सूचना, खोज तथा उद्धार क्षेत्रको क्षेत्रगत विपद् पूर्वतयारीको लागि गर्ने कृयाकलापहरू

तालिका नम्बर ४४ : समग्र व्यवस्थापन, सूचना, खोज तथा उद्धार क्षेत्रको क्षेत्रगत विपद् पूर्वतयारी

| क्रस | पूर्वतयारीको कृयाकलापहरू | नेतृत्व | सहयोगी निकाय/संस्था | समय | अवश्यक बजेट रु हजारमा |
|------|--|---|--|---|---|
| १ | <ul style="list-style-type: none"> स्थानीय सरोकारवालाहरूको सहभागितामा पूर्वतयारी बैठक र कार्यशालाको आयोजना: मनसुन प्रारम्भ हुनुअघि पूर्वतयारी बैठक गर्ने । गाउँपालिकाको जोखिमपूर्ण वस्तीहरूको पहिचान, घरधुरी, जनसंख्याको तथ्याङ्कहरू लिने कम्तीमा द्रुत सर्भेक्षण टोली गठन गर्ने र द्रुत सर्भेक्षण फारम र विपद्को विस्तृत तथ्याङ्क संकलन फारम तयार गरी तयारी अवस्थामा राख्ने । | समग्र व्यवस्थापन, सूचना, खोज तथा उद्धार क्षेत्र | सर्वे क्षेत्रका प्रमुख, सरोकारवाला निकायहरू, सुरक्षा निकाय, गैसस | पहिलो बैठक असारको दोश्रो हप्ता भित्र क्षेत्रगत समीक्षा र अन्तिम कार्यशाला असार मसान्त भित्र | १० चिया नास्ताको लागि (यसमा अन्य विकास साझेदारहरू लाई पनि समन्वय गरी साझेदारी गर्न सकिन्छ ।) |
| २ | <ul style="list-style-type: none"> वडा स्तरमा प्रकोप नक्शा तयार गरी आवश्यकता अनुसारको क्षेत्रहरूमा होर्डिङ बोर्ड राख्ने । | „ „ | सरोकारवाला निकायहरू, वडा कार्यालय गैसस | मनसुन पूर्व | ५० |
| ३ | <ul style="list-style-type: none"> विपद् पूर्वतयारी तथा प्रतिकार्यमा काम गर्ने विकास साझेदार तथा निकायहरूको सूची तयार गरी अध्यावधिक राख्ने । | „ „ | वडा समिति, गैससहरू | मनसुन पूर्व | संस्थागत पहल (पैसा खर्च नगरी गर्ने) |
| ४ | <ul style="list-style-type: none"> प्रभावितहरूको विस्तृत विवरण संकलन गर्दा सुत्केरी, गर्भवती, एकल महिला, जेष्ठ नागरिकहरूको विवरण अनिवार्य समावेश गर्ने गरी फारमहरू तयार गर्ने । | „ „ | वडा समिति, गैससहरू | मनसुन पूर्व | संस्थागत पहल |
| ५ | <ul style="list-style-type: none"> MIRA सम्बन्धी अभिमुखीकरण तालिम सञ्चालन गर्ने । MIRA TOOL को लागि अवश्यक फाराम र निर्देशिका तयार गर्ने | समग्र व्यवस्थापन, सूचना, खोज तथा उद्धार क्षेत्र | गाउँपालिका, विषयगत क्षेत्र प्रमुखहरू, गैसस, पत्रकार | मनसुन पूर्व | आवश्यकता हेरेर विकास साझेदारसंग साझेदारी गर्ने |
| ६ | <ul style="list-style-type: none"> मनसुन पूर्वतयारीको लागि आश्रयक (बाढी, हुरीवतास, आगलागी, भुकम्प, महामारी) चेतनामुलक रेडियो जिगल तथा पम्प्लेटहरू तयार गरी स्थानीय भाषामा प्रसारण गर्ने । (५००० पीस) | समग्र व्यवस्थापन, सूचना, खोज तथा उद्धार क्षेत्र | गाउँपालिका, अन्य सरोकारवाला निकाय तथा गैसस, टेलिकम, एनसेल | मनसुनको अवस्था अनुसार | १०० |
| ७ | <ul style="list-style-type: none"> गाउँपालिकामा विपद् सूचना डेक्स स्थापना गर्ने । | „ „ | गाउँपालिका | मनसुन पूर्व | संस्थागत पहल |
| ८ | <ul style="list-style-type: none"> विस्थापितहरूको पहिचानका लागि आवश्यक संख्यामा परिचयपत्र छपाई गरी तयारी अवस्थामा राख्ने | „ „ | गाउँपालिका, वडा समिति, गैसस | मनसुन पूर्व | १० |
| ९ | <ul style="list-style-type: none"> विपद् व्यवस्थापन समितिका पदाधिकारी र जनप्रतिनिधिहरूलाई विपद् तथा आधारभूत मानवीय सहायताका मापदण्ड सम्बन्धी तालिम दिने । | „ „ | गाउँपालिका, गैससहरू | मनसुन पूर्व | ५० |

| क्रस | पूर्वतयारीको कृयाकलापहरू | नेतृत्व | सहयोगी निकाय/संस्था | समय | अवश्यक बजेट रु हजारमा |
|------|---|---|---|-------------|---|
| १० | <ul style="list-style-type: none"> पूर्वतयारी तथा द्रुत लेखाजोखाको विवरण संकलन तथा प्रतिवेदनको लागि आवश्यक फारम तथा प्रारूपहरू तयार गरी वडा स्तरीय विपद् व्यवस्थापन समिति, कार्यदल तथा स्वयमसेवक समूहलाई उपलब्ध गराउने । | समग्र व्यवस्थापन, सूचना, खोज तथा उद्धार क्षेत्र | गाउँपालिका, गैससहर विद्यालयहरू | मनसुन पूर्व | संस्थागत पहल (पैसा खर्च नगरी गर्ने) |
| ११ | <ul style="list-style-type: none"> बाढी, भूकम्प, आगलागी, महामारी, हावाहुरी आदिको विषयमा समुदायमा पूर्वसूचना तथा चेतावनी प्रणालीको प्रसारण सामग्री तयार गर्ने । मोबाइल म्यासेजमा र भ्वाइस म्यासेजमा खबर गर्ने प्रणाली विकास गर्ने । | समग्र व्यवस्थापन, सूचना, खोज तथा उद्धार क्षेत्र | गाउँपालिका, गैससहर विद्यालयहरू | मनसुन पूर्व | १०० |
| १२ | <p>तपसिलवमोजिमको मानव संसाधन विकास तथा व्यवस्थापन गर्ने ।</p> <ul style="list-style-type: none"> प्रत्येक वडा र सङ्घटान समुदायमा उद्धारकर्मी तथा प्राथमिक उपचारक टिम तयार गर्ने । विपद्को समयमा उद्धारमा खटाउन सकिने स्वयमसेवकहरूको वडागत नामावली अद्यावधिक गर्ने । गठन भएका सबै कार्यदलको त्रैमासिक बैठक गरी मनसुन प्रकोपको पूर्वतयारी योजना तयार गर्न लगाउने । | समग्र व्यवस्थापन, सूचना, खोज तथा उद्धार क्षेत्र | वडा समिति, सुरक्षा निकाय, गैससहर | मनसुन पूर्व | २०० क्षमता विकासको लागि अन्य विकास साझेदारहरूसंग समन्वय गर्ने |
| १३ | <ul style="list-style-type: none"> बाढी, आगलागी तथा भूकम्पको समयमा आवश्यक खोज तथा उद्धारको सामग्रीहरू पहिचान गर्ने र स्थानीय सुरक्षा निकायमा भण्डारण गर्ने । | समग्र व्यवस्थापन, सूचना, खोज तथा उद्धार क्षेत्र | गाउँपालिका, विकास साझेदार | असार | १००० |
| १४ | <ul style="list-style-type: none"> स्थानीय सामग्रीहरूको प्रयोगबाट खोज उद्धारको लागि आवश्यक सामग्री तयार गर्ने प्रशिक्षणहरू सञ्चालन गर्ने । जस्तै: बाढीको लागि (प्लाष्टिकको वोतल र जुटको वोराको लाईफ ज्याकेट, केराको वोट र जुटको धागोबाट वोट निर्माण आगलागीको लागि (फायर बिटर र पानी पम्प तथा पोखरीबाट पानीको व्यवस्था आदी) | समग्र व्यवस्थापन, सूचना, खोज तथा उद्धार क्षेत्र | गाउँपालिका, विकास साझेदार, सुरक्षा निकाय | मनसुन पूर्व | १०० |
| १५ | <ul style="list-style-type: none"> खोज तथा उद्धारको लागि समुदाय स्तरमा नमूना अभ्यास नियमिति गर्ने । (बाढी, आगलागी र भूकम्प) | समग्र व्यवस्थापन, सूचना, खोज तथा उद्धार क्षेत्र | सबै विषयगत प्रमुख, सुरक्षा निकाय र विकास साझेदार | मनसुन पूर्व | ५० |
| १६ | <ul style="list-style-type: none"> कम्तिमा गाउँपालिका क्षेत्रका कार्यालय तथा सार्वजनिक भवनहरूमा अग्नी समन यन्त्र (Fire extinguishers) अनिवार्य स्टल गर्ने । | समग्र व्यवस्थापन, सूचना, खोज तथा उद्धार क्षेत्र | सबै विषयगत प्रमुखहरू, वडा कार्यालय, विकास साझेदार | मनसुन पूर्व | १०० |

ग. आपत्कालीन प्रतिकार्य योजना

विपद् भएको अवस्था र त्यसपछि स्थिति सामान्य नभएसम्मको लागि मानवीय सहयोग उपलब्ध गराउने प्रक्रियामा यस क्षेत्रले देहायअनुसार कार्य गर्नु पर्नेछः

तालिका नम्बर ४५ : समग्र व्यवस्थापन, सूचना, खोज तथा उद्धार क्षेत्रको क्षेत्रगत प्रतिकार्य योजना

| क्रसं | प्रतिकार्य सम्बन्धी कार्य | परिमाण | जिम्मेवारी | सहयोगी निकाय तथा संस्था | समयावधि |
|-------|---|--------------------------------|--------------------------|--|-----------------------------|
| १. | • विपद् सम्बन्धी प्रारम्भिक सूचना संकलन गरी आपत्कालीन प्रतिकार्य र पूर्वतयारीका लागि वडास्तर सम्म र सम्बन्धित निकायहरूमा तत्काल प्रारम्भिक सूचना प्रवाह गर्ने । | १ पटक र आवश्यकता अनुसार | समग्र व्यवस्थापन क्षेत्र | गाउँपालिका सुरक्षा निकाय रेडक्रस सञ्चार क्षेत्र | विपद् पर्नासाथ तत्काल |
| २. | • तत्काल समग्र व्यवस्थापन क्षेत्रको बैठक बस्ने, जसमा अन्य सबै विषयगत क्षेत्रका प्रमुखहरूलाई सहभागी गराउने । बैठकमा प्रारम्भिक द्रुत लेखाजोखा गर्न जिम्मेवारी तोक्ने । | शुरुमा १ पटक र आवश्यकता अनुसार | समग्र व्यवस्थापन क्षेत्र | सबै विषयगत क्षेत्र प्रमुख | |
| ३. | • सबै विषयगत क्षेत्रहरूलाई सामग्री तथा उपकरणहरू सहित तयारी रहन सूचना प्रवाह गर्ने । | आवश्यकता अनुसार | समग्र व्यवस्थापन क्षेत्र | स्थाविव्यस | विपद् पर्नासाथ तत्काल |
| ४. | • स्थानीय आपत्कालीन कार्यसञ्चालन केन्द्र (LEOC) ले समग्र प्रकृयाको नेतृत्व गर्ने । LEOC नहुँदासम्म सुरक्षा निकायहरू, रेडक्रस, स्थानीय साझेदार संस्था, व्यापार संघ तथा युवा स्वयंसेवकहरूको सूचना तथा समन्वय केन्द्र बनाउने । | १ समन्वय केन्द्र | समग्र व्यवस्थापन क्षेत्र | गाउँपालिका सुरक्षा निकाय | विपद् पर्नासाथ तत्काल |
| ५. | • वडा र गाउँपालिकामा गठित सबै क्षेत्र, कार्यदल र सरोकारवाला लाई तत्काल खबर गर्ने र समन्वय गरी तयारीको अवस्थामा राख्ने । | आवश्यकता अनुसार | समग्र व्यवस्थापन क्षेत्र | स्थाविव्यस गाउँपालिका सुरक्षा निकाय | विपद् हुनासाथ |
| ६. | • विपद् आउना साथ उपकरणसहित खोज तथा उद्धार कार्यकोलागि खोज तथा उद्धार टोली परिचालन गर्ने | आवश्यकता अनुसार | समग्र व्यवस्थापन क्षेत्र | गाउँपालिका सुरक्षा निकाय | विपद् पर्नासाथ तत्काल |
| ७. | • घाइतेको उपचारका लागि स्वास्थ्य संस्थाको नेतृत्वको प्राथमिक उपचार कार्यदललाई परिचालन गर्ने । | आवश्यकता अनुसार | समग्र व्यवस्थापन क्षेत्र | स्वास्थ्य तथा पोषण क्षेत्र र स्वास्थ्य संस्थाहरू | आवश्यकतानुसार |
| ८. | • विशेषगरी महिला, बालबालिका, अशक्त, जेष्ठ नागरिक जस्ता सङ्कटासन्न वर्गको तथ्याङ्क संकलन गरी खोज तथा उद्धारमा प्राथमिकता दिने । | आवश्यकता अनुसार | समग्र व्यवस्थापन क्षेत्र | वडा समिति रेडक्रस सुरक्षा निकाय | प्रभावितको उद्धार नसकिएसम्म |

| | | | | | |
|-----|---|--|--------------------------|--|--|
| ९. | <ul style="list-style-type: none"> क्षतिको प्रारम्भिक सूचना संकलन गर्ने र सरोकारवाला निकायलाई उपलब्ध गराउँदै जाने | निरन्तर | समग्र व्यवस्थापन क्षेत्र | गाउँपालिका | १२ घण्टा भित्र |
| १०. | <ul style="list-style-type: none"> स्थानीय विपद् व्यवस्थापन समितिको आपतकालीन बैठक बोलाउने जानकारी तथा सूचना सङ्कलन गरी परिस्थितिको विश्लेषण गर्ने सबै विषयगत क्षेत्र र तिनका सदस्यलाई आपतकालीन मानवीय सहयोगको लागि सक्रिय पार्ने, परिस्थिति अनुसार पहिले गरिएको कार्यविभाजनको समीक्षा र विश्लेषण गरी पुनरावलोकन गर्ने । | आवश्यकता अनुसार | समग्र व्यवस्थापन क्षेत्र | गाउँपालिका सबै क्षेत्रका प्रमुखहरू | १) विपद् शुरु भएको २ घण्टा भित्र २) पहिलो सात दिन सम्म १ दिन बिराएर ३) त्यसपछि हप्तामा १ पटक (विपद्को अवस्था अनुसार) |
| ११. | <ul style="list-style-type: none"> प्रारम्भिक द्रुत लेखाजोखासम्बन्धी (Initial Rapid Assessment) औजारहरूको प्रयोग गरी तत्कालीन मानवीय सहयोगको लागि सूचना सङ्कलन गर्ने | १ पटक | समग्र व्यवस्थापन क्षेत्र | सुरक्षा निकाय रेडक्रस सञ्चार माध्यम | २४ घण्टा भित्र |
| १२. | <ul style="list-style-type: none"> सञ्चारमाध्यमका लागि प्रत्येक दिन सूचना तथा समाचार उपलब्ध गराउने । | दिनमा १ पटक | समग्र व्यवस्थापन क्षेत्र | सबै क्षेत्रका प्रमुख | पहिलो साता हरेक दिन र पछि आवश्यकतानुसार |
| १३. | <ul style="list-style-type: none"> प्रारम्भिक जानकारी तथा प्रतिवेदनका आधारमा आपतकालीन मानवीय सहयोग उपलब्ध गराउन निम्न प्रक्रिया गर्ने तत्काल उपलब्ध गराउनु पर्ने मानवीय सहयोगको प्राथमिकता र आवश्यकता निर्धारण गर्ने, प्रभावकारी कार्यान्वयन गर्नको लागि सम्बन्धित क्षेत्रहरू (Clusters) लाई सुझाव दिने । सबै क्षेत्रहरूसँग समन्वय गरी मानवीय सहयोगमा संलग्न संस्था तथा व्यक्तिलाई सुरक्षा उपलब्ध गराउने तथा अन्य सरोकारवालालाई अध्यावधिक कार्यतालिका उपलब्ध गराउने । | शुरुमा १ पटक र त्यसपछि आवश्यकता अनुसार | समग्र व्यवस्थापन क्षेत्र | स्थाविव्यस सबै क्षेत्रका प्रमुख तथा सदस्य | विपद् आउनासाथ ० घण्टादेखि नै प्राथमिकता निर्धारण गर्ने |
| १४. | <ul style="list-style-type: none"> एक संयन्त्र तयार गरी सहि तथ्याङ्कका आधारमा विपद् प्रभावितहरूको लाई परिचयपत्र वितरण गर्ने | १ पटक | समग्र व्यवस्थापन क्षेत्र | गाउँपालिका | ३ दिन पछि |
| १५. | <ul style="list-style-type: none"> बहुक्षेत्रगत प्रारम्भिक द्रुत लेखाजोखा (MIRA) सञ्चालन गर्ने: लेखाजोखा कार्यदल परिचालन गरी क्षति तथा प्रभावको सूचना सङ्कलन गर्ने, लेखाजोखाका लागि फाराम उपलब्ध गराउने | १ पटक | समग्र व्यवस्थापन क्षेत्र | गाउँपालिका सुरक्षा निकाय रेडक्रस मीरा कार्यदल, | ३ देखि ५ दिन भित्र |

| | | | | | |
|-----|---|--|--------------------------|---|---|
| १६. | <ul style="list-style-type: none"> सङ्कलित सूचना तथा तथ्याङ्कको आधारमा प्रतिवेदन तयार पार्ने प्रभावित परिवारको सङ्ख्या प्रक्षेपण गर्न प्रभावित समुदायसँग तथ्याङ्क प्राप्त गरी तुलनात्मक समीक्षा गर्ने प्रभावित क्षेत्रमा विद्यमान सार्वजनिक सेवा उपलब्ध गराउने संस्थाहरूको अवस्था र स्रोतको समीक्षा गर्ने उपलब्ध उद्धार तथा अन्य प्रतिकार्य सम्बन्धी सेवा, क्षमता र उद्धार सामग्रीको अवस्थाको समीक्षा गर्ने, नपुग स्रोत तथा साधनको यकिन गर्न प्रतिवेदनमार्फत सबै क्षेत्रलाई आह्वान गर्ने | शुरुमा १ पटक र त्यसपछि आवश्यकता अनुसार | समग्र व्यवस्थापन क्षेत्र | स्थाविव्यस मीरा कार्यदल, सुरक्षा निकाय दातृ निकाय | पहिलो प्रतिवेदन- ७ दिनभित्र दोस्रो प्रतिवेदन- १५ दिनभित्र आवश्यकता अनुसार |
| १७. | <ul style="list-style-type: none"> सहयोगको कार्यतालिका अध्यावधिक गर्न निम्न कार्य गर्ने: मीरा (MIRA) बाट प्राप्त सूचना तथा तथ्याङ्कको विश्लेषण गर्ने कार्यदलहरूको सहयोगको थप कार्यतालिका तयारी गर्ने कार्यदल, विपद् व्यवस्थापन समिति तथा अन्य सरोकारवालालाई अध्यावधिक कार्यतालिका उपलब्ध गराउने | शुरुमा १ पटक र त्यसपछि आवश्यकता अनुसार | समग्र व्यवस्थापन क्षेत्र | स्थाविव्यस विषयगत क्षेत्रका सदस्य | नियमित रूपमा |
| १८. | <ul style="list-style-type: none"> मानवीय सहयोगको अनुगमन गर्ने र सुधारका लागि पृष्ठपोषण (Feedback) लिने दिने कार्य गर्ने । | निरन्तर | व्यवस्थापन क्षेत्र | सबै क्षेत्रका प्रमुख/सदस्य | नियमितरूपमा |
| १९. | <ul style="list-style-type: none"> राहत वितरणलाई निर्विवाद बनाउन मापदण्ड बनाइ सरोकारवाला सबैको सहभागिता अनिवार्य गराउने, जसमा विपद् प्रभावित, महिला, युवा, अपाङ्गता भएका, जेष्ठ नागरिक र बालबालिका आदिलाई अनिवार्य सहभागी गराउने । | निरन्तर | समग्र व्यवस्थापन क्षेत्र | स्थाविव्यस सबै क्षेत्रका प्रमुख/सदस्य | नियमितरूपमा |
| २०. | <ul style="list-style-type: none"> निम्नअनुसार अभिलेख तयार गर्ने उद्धार गरिएका व्यक्ति बेपत्ता वा मृत्यु भएका व्यक्ति नष्ट भएका घर, विद्यालय वा अन्य भौतिक सम्पत्ति मरेका घरपालुवा पशुपंक्षी क्षतिग्रस्त भौतिक सम्पत्ति क्षतिग्रस्त वाली र खेतीयोग्य भूमि क्षतिग्रस्त भैतिक संरचना र सार्वजनिक सम्पत्तिको विवरण | एउटा पूर्ण अभिलेख | समग्र व्यवस्थापन क्षेत्र | वडा समिति सुरक्षा निकायहरू रेडक्रस स्वयंसेवकहरू | नियमितरूपमा |
| २१. | <ul style="list-style-type: none"> स्थानीय विपद् व्यवस्थापन समितिको निर्देशन बमोजिमका काम गर्ने | निरन्तर | समग्र व्यवस्थापन क्षेत्र | गाउँपालिका स्थाविव्यस | नियमित |

९.३.२ खाद्य तथा कृषि विषयगत क्षेत्र

तालिका नम्बर ४६ : खाद्य तथा कृषि विषयगत क्षेत्र (Cluster) को सदस्यहरूको विवरण

| क्रसं | निकाय तथा संस्था | नाम | पद | फोन मोबाइल |
|-------|--|--------------------|------------|------------|
| १. | आर्थिक विकास समिति संयोजक | सुशील बुढाथोकी | संयोजक | ९८५२०३८४०५ |
| २. | पशु सेवा शाखा प्रमुख | डम्बरबहादुर राई | सदस्य सचिव | ९८५२०८०१२२ |
| ३. | उद्योग वाणिज्य सङ्घका प्रतिनिधि | मनोज थापा | सदस्य | |
| ४. | कृषि तथा जीविकोपार्जन क्षेत्रमा कार्यरत गैर सरकारी सङ्घसंस्थाका प्रतिनिधि (अभियान नेपाल) | हेम बहादुर श्रेष्ठ | सदस्य | |
| ५. | कृषि सहकारी प्रतिनिधि | कल्पना निरौला | सदस्य | |
| ६. | कृषक समूह प्रतिनिधि | भेष बहादुर कार्की | सदस्य | |
| ७. | सहकारीका प्रतिनिधि (जनएकता रमाईलो साकोस) | | सदस्य | |
| ८. | रेडक्रस सोसाइटी प्रतिनिधि (केरौन रेडक्रस) | रेवत बहादुर थापा, | | |
| ९. | कृषि विकास शाखा प्रमुख | सागर पौडेल | | ९८४३८६३८८६ |

क. खाद्य तथा कृषि विषयगत क्षेत्रको क्षेत्रगत उद्देश्य

- विपद्को अवस्थामा प्रभावितहरूलाई तत्काल खानेकुरा, विस्थापित भई शिविरमा बसेकालाई चामल, दाल, नुन, तेल आदि खाद्य सामग्री उपलब्ध गराउने, खानेकुरा पकाउनको लागि आवश्यक प्रवन्ध मिलाउने र कृषि क्षेत्रमा भएको क्षति विवरण तयार गर्न जिम्मेवारी निर्वाह गर्ने ।
- विपदमा परेर खाद्यान्नको समस्यामा परेका समुदाय तथा व्यक्तिलाई खाद्यान्न सहयोग उपलब्ध गराउनु तथा खाद्यान्नमा सबैको समानुपातिक पहुँच कायम गर्ने वातावरण बनाउने ।
- सुत्केरी, आमाको दूध खाने बच्चा, कुपोषणमा परेका बालबालिका, जेष्ठ नागरिक, अपाङ्गता भएका व्यक्ति, गर्भवती महिला जस्ता संवेदनशील अवस्थामा रहेका समुदायलाई पोषणयुक्त खाद्यान्न उपलब्ध गराउने सुनिश्चितता गर्ने ।

ख. खाद्य तथा कृषि क्षेत्रको पूर्वतयारी योजना

तालिका नम्बर ४७ खाद्य तथा कृषि क्षेत्रको पूर्वतयारी योजना विवरण

| क्र.सं. | सामान्य पूर्वतयारीका कार्यहरू | नेतृत्व | सहयोगी निकाय तथा संस्था | समय | अवश्यक बजेट |
|---------|---|------------------------|---|---------------------------|-----------------------------|
| १ | • विपद्को अवस्थामा खाद्यान्न खरिद तथा आपूर्तिका लागि सम्भाव्य उद्योगहरू पहिचान गर्ने साथै सहयोग लिन सकिने कार्यालय, संस्थाहरूसँग समन्वय गर्ने | खाद्य तथा कृषि क्षेत्र | वडा कार्यालय, उद्योग वाणिज्य संघ, कृषक सन्जाल, सहकारी | मनुसुन वर्षमा २ पटक पूर्व | संस्थागत पहल (खर्च नलाग्ने) |
| २ | • विपदबाट प्रभावित हुनसक्ने १२३७ घरपरिवारको लागि खाद्यान्न १५ दिनका लागि (चामल, दाल, तेल, नुन आदि) भण्डारण गर्ने | खाद्य तथा कृषि क्षेत्र | वडा कार्यालय, उद्योग वाणिज्य संघ, कृषक सन्जाल, सहकारी | मनुसुन वर्षमा २ पटक पूर्व | ३००० |
| ३ | • तयारी खानेकुराका लागि तत्काल खरिद गर्न सकिने गरी पसलहरू पहिचान गर्ने वा अनुबन्ध करार गर्ने | खाद्य तथा कृषि क्षेत्र | वडा कार्यालय, | वर्षमा २ पटक मनुसुन पूर्व | संस्थागत पहल (खर्च नलाग्ने) |

| क्र.सं. | सामान्य पूर्वतयारीका कार्यहरू | नेतृत्व | सहयोगी निकाय तथा संस्था | समय | अवश्यक बजेट |
|---------|---|------------------------|--|--------------------------|-----------------------------|
| ४ | • विपद्को समयमा खाद्य सामग्री वितरण गर्ने तौरतरिका/प्रक्रिया बारे विषयक्षेत्रका सदस्यहरूबीच छलफल तथा कृत्रिम घटना अभ्यास गर्ने | खाद्य तथा कृषि क्षेत्र | वडा कार्यालय, उद्योग बाणिज्य संघ, कृषक सन्जाल सहकारी | वर्षमा १ पटक मनसुन पूर्व | ५० |
| ६ | • विस्थापित परिवारको लागि अस्थायी आश्रयको लागि १२३७ सेल्टर किट भण्डारण गर्ने र अन्य विकास साझेदार संस्थाहरूलाई पनि भण्डारणको लागि सहजीकरण गर्ने । | खाद्य तथा कृषि क्षेत्र | वडा समिति रेडक्रस, गैसस व्यापार संघ | मनसुन पूर्व | ८,००० |
| ७ | • १२३७ घरधुरीको लागि एक हप्ताको खाद्यान्न सामग्री भण्डारण गर्ने । खाद्यान्नको मापदण्ड तयार गरी सोहि अनुसार कार्यान्वयन गराउने | खाद्य तथा कृषि क्षेत्र | व्यापार संघ रेडक्रस, गैसस | मनसुन पूर्व | ५०० |
| ८ | • विपद् भएको दिनको पहिलो दिन देखि नै क्याम्प निर्माण गरी विस्थापितहरूलाई खाना खुवाउनको लागि उद्योग बाणिज्य संघसंग समन्वय गर्ने । | खाद्य तथा कृषि क्षेत्र | उद्योग बाणिज्य संघ | विपद्को बेलामा | संस्थागत पहल (खर्च नलाग्ने) |

ग. आपत्कालीन प्रतिकार्य योजना

कुनै पनि विपद् आएको समयमा तथा त्यसपछि लगत्तै विस्थापित तथा प्रभावित मानिसलाई विनाभेदभाव खाद्यान्न उपलब्ध गराउनु यस क्षेत्रको जिम्मेवारी हो । यसको लागि खाद्य क्षेत्रले देहायअनुसार काम गर्नेछः

तालिका नम्बर ४८ खाद्य तथा कृषिक्षेत्रको प्रतिकार्य योजना

| क्रसं | प्रतिकार्य सम्बन्धी कार्य | परिमाण | जिम्मेवारी | सहयोगी निकाय तथा संस्था | समयावधि |
|-------|---|--------------------------------|------------------------|---|--|
| १. | • खाद्य तथा कृषि क्षेत्रको आपत्कालीन बैठकको आयोजना गर्ने | शुरुमा १ पटक र आवश्यकता अनुसार | खाद्य तथा कृषि क्षेत्र | कृषि ज्ञान केन्द्र पशु विज्ञ केन्द्र खाद्य क्षेत्रका सदस्य तथा सहयोगी | विपद् पर्नासाथ तत्काल पहिलो हप्ता एकदिन विराएर र त्यसपछि आवश्यकतानुसार |
| २. | • विपद् प्रभावित क्षेत्र तथा विस्थापित मानिसको जानकारी सङ्कलन गर्ने र खाद्यान्नको आवश्यकता पहिचान गर्ने । यसका लागि सुत्केरी महिला, गर्भवती, बालबालिका, जेष्ठ नागरिकहरूको अलग अलग संख्या पहिचान गर्ने । | आवश्यकता अनुसार | खाद्य तथा कृषि क्षेत्र | गाउँपालिका खाद्य क्षेत्रका सदस्य तथा सहयोगी | विपद् आएको थाहा पाउनासाथ |
| ३. | • प्रभावित क्षेत्रको अनुगमन तथा निरीक्षण र बहुक्षेत्रगत लेखाजोखा गर्ने । | ३ पटक | खाद्य तथा कृषि क्षेत्र | कृषि ज्ञान केन्द्र सुरक्षा निकाय रेडक्रस | २४ घण्टाभित्र |

| | | | | | |
|-----|---|-----------------|------------------------|---------------------------------------|--------------------------|
| ४. | • आपत्कालीन समयको लागि तयारी खाना वितरण गर्ने । | आवश्यकता अनुसार | खाद्य तथा कृषि क्षेत्र | कार्यदलका सदस्य निजी क्षेत्र | २४ घण्टा देखि १० दिनसम्म |
| ५. | • समन्वय क्षेत्रसँग सम्पर्क गरी बहुक्षेत्रगत प्रारम्भिक द्रुत लेखाजोखा (मीरा-MIRA) को प्रतिवेदन तयार गर्ने | १ पटक | खाद्य तथा कृषि क्षेत्र | गाउँपालिका | ३ देखि ७ दिन भित्र |
| ६. | • तथ्याङ्कका आधारमा एक संयन्त्र बनाइ विस्थापितलाई रासनकार्ड वितरण गर्ने । | १ पटक | खाद्य तथा कृषि क्षेत्र | गाउँपालिका | २४ घण्टाभित्र |
| ७. | • भण्डारण गरिएको खाद्यान्नको अनुगमन तथा निरीक्षण गर्ने र गुणस्तर भएको सुनिश्चितता गर्ने | आवश्यकता अनुसार | खाद्य तथा कृषि क्षेत्र | गाउँपालिका सुरक्षा निकाय | नियमित |
| ८. | • स्वीकृत मापदण्डअनुरूप खाद्यसामग्री वितरणको व्यवस्था मिलाउने । यदि आवश्यक भएमा स्थानीय मापदण्ड तयार गर्ने । | आवश्यकता अनुसार | खाद्य तथा कृषि क्षेत्र | गाउँपालिका सुरक्षा निकाय | नियमित |
| ९. | • नपुग हुने खाद्यसामग्री खरिद व्यवस्थापन र भण्डारण गर्न निजीक्षेत्रसँग समन्वय र सहकार्य गर्ने । | आवश्यकता अनुसार | खाद्य तथा कृषि क्षेत्र | गाउँपालिका | ५ दिन भित्र |
| १०. | • खाद्यान्नमा सबै विस्थापित समुदायको सहज पहुँचको सुनिश्चितता गर्ने | आवश्यकता अनुसार | खाद्य तथा कृषि क्षेत्र | गाउँपालिका सुरक्षा निकाय | नियमित |
| ११. | • सुत्केरी तथा बच्चालाई दूध खुवाउने महिला, कुपोषणमा परेका बालबालिका, बिरामी, जेष्ठ नागरिकहरुलाई पोषणयुक्त खाना वितरण गर्ने । | आवश्यकता अनुसार | खाद्य तथा कृषि क्षेत्र | गाउँपालिका स्वास्थ्य तथा पोषण क्षेत्र | नियमितरूपमा |
| १२. | • नागरिक समाजका विभिन्न क्षेत्रबाट वितरण हुने खाद्यान्नको अभिलेख राख्ने र नपुग वा खाद्यान्न प्राप्त गर्न नसकेका समुदायको पहिचान गरी खाद्यान्न उपलब्ध गराउने । | आवश्यकता अनुसार | खाद्य तथा कृषि क्षेत्र | गाउँपालिका सुरक्षा निकाय | नियमितरूपमा |
| १३. | • वैकल्पिक जिवीकोपार्जनका स्रोतहरुको पहिचान गरी विस्थापितहरुको क्षमता र चाहना बमोजिम व्यवस्था गर्ने । | आवश्यकता अनुसार | खाद्य तथा कृषि क्षेत्र | क्षेत्रका सदस्य वन्दोवस्ती क्षेत्र | नियमितरूपमा |
| १४. | • खाद्यान्न वितरण प्रक्रियालाई सहज र सरल बनाउन विपद् प्रभावित समुदायको नेतृत्वलाई सुनिश्चित गर्ने । • नियमित अनुगमन गर्ने र विवाद हुनबाट जोगिने | आवश्यकता अनुसार | खाद्य तथा कृषि क्षेत्र | क्षेत्रका सदस्य वन्दोवस्ती क्षेत्र | नियमितरूपमा |
| १५. | • खाद्यान्न वितरणमा पारदर्शिता र जवाफदेहिता सुनिश्चित गर्ने | आवश्यकता अनुसार | खाद्य तथा कृषि क्षेत्र | क्षेत्रका सदस्य वन्दोवस्ती क्षेत्र | नियमितरूपमा |
| १६. | • खाद्य क्षेत्रको नियमित बैठक तथा प्रतिवेदन तयारी गरी सबै सरोकारवालालाई उपलब्ध गराउने | आवश्यकता अनुसार | खाद्य तथा कृषि क्षेत्र | क्षेत्रका सबै सदस्य | हरेक हप्ता |

१.३.३ स्वास्थ्य तथा पोषण क्षेत्र

तालिका नम्बर ४७ स्वास्थ्य तथा पोषण विषयगत क्षेत्रको सदस्यहरूको विवरण

| क्रसं | निकाय तथा संस्था | नाम | पद | फोन मोबाइल |
|-------|---|-------------------|------------|-------------|
| १. | सामाजिक विकास समिति संयोजक | खड्गबहादुर बस्नेत | संयोजक | ९८५ २०७७७२७ |
| २. | कानेपोखरी अस्पतालमा कार्यरत चिकित्सक मध्ये गाउँपालिकाले तोकेको प्रमुख | अभिजित खड्का | सदस्य सचिव | |
| ३. | स्वयमसेविका मध्ये मनोनित एक जना | मेनुका कोइराला | सदस्य | |
| ४. | गाउँ सभासदस्य मध्ये महिला एक जना प्रतिनिधि | पदम कुमारी कार्की | सदस्य | |
| ५. | औषधी व्यवसायी मध्ये एक जना (कङ्कालिन मेडिकल) | नगेन्द्र विश्वास | सदस्य | |
| ६. | स्वास्थ्य क्षेत्रमा कार्यरत गैसस मध्ये एक जना | | सदस्य | |
| ७. | आयुर्वेद अस्पताल प्रतिनिधि | उमासंकर महतो | सदस्य | |
| ८. | रेडक्रस सोसाइटी प्रतिनिधि (केरोन रेडक्रस) | रेवत बहादुर थापा | | |
| ९. | सामुदायिक तथा संस्थागत विद्यालयका प्रतिनिधि (जनकल्याण मा.वि.) | पुष्प सुवेदी | | |
| १०. | एम्बुलेन्स सञ्चालक मध्येबाट एक जना (रमाईलो जनएकता साकोस) | जयलाल राजवंशी | | |
| ११. | स्वास्थ्य शाखा प्रमुख | उदयकान्त सेठ | | |

क. स्वास्थ्य तथा पोषण क्षेत्रको क्षेत्रगत उद्देश्य

- विपदमा घाइते भएकाहरूको प्राथमिक उपचार गर्ने,
- महामारी हुनबाट बचाउने विधिहरू अवलम्बन गर्ने, शिविरमा उपचार गर्न नसकिने प्रकृतिका स्वास्थ्य समस्या भएका विरामी वा घाइतेलाई अस्पतालसम्म पुऱ्याई स्वास्थ्य उपचारको सुनिश्चितता गर्ने,
- महिला तथा बालबालिकामा पोषणको कमी भएमा त्यसबाट हुनसक्ने समयस्याबारे प्रभावित र सरोकारवालालाई सचेत गर्ने जस्ता जिम्मेवारी निर्वाह गर्नेछ । लगायतका महाव्याधीको संक्रमण, रोकथाम र व्यवस्थापनको कार्य समेत गर्नेछ ।
- रोग फैलिएमा प्रभावकारी रूपमा नियन्त्रण गर्नु,
- आधारभूत स्वास्थ्य सेवामा प्रभावित तथा विस्थापितको पहुँच सुनिश्चित गर्न स्वास्थ्य शिविर सञ्चालन, मानवस्रोत परिचालनजस्ता उपाय अपनाउनु,
- कुपोषणबाट प्रभावित विस्थापित महिला, बालबालिका तथा जेष्ठ नागरिक र विरामीलाई पुरक खानाको व्यवस्था गरी उनीहरूको स्वस्थ जीवनको प्रत्याभूति गर्नु ।

ख. स्वास्थ्य तथा पोषण क्षेत्रको पूर्वतयारी योजना

तालिका नम्बर ४८ स्वास्थ्य तथा पोषण विषयगत क्षेत्रको पूर्वतयारी योजना

| क्र.सं. | सामान्य पूर्वतयारीका कार्यहरू | नेतृत्व | सहयोगी निकाय तथा संस्था | समय | अवश्यक वजेट रु हजारमा |
|---------|---|----------------------------|--|---------------------------|-----------------------|
| १ | • विपद् पश्चात तत्काल देखा पर्ने स्वास्थ्य समस्या समाधानका लागि चाहिने औषधीहरू भण्डारण गर्ने ५०० जनाको लागि | स्वास्थ्य तथा पोषण क्षेत्र | वडा कार्यालय, स्वयम सेविका, स्वास्थ्य शाखा | मनुसुन पूर्व बर्षमा १ पटक | १०० |

| क्र.सं. | सामान्य पूर्वतयारीका कार्यहरु | नेतृत्व | सहयोगी निकाय तथा संस्था | समय | अवश्यक वजेट रू हजारमा |
|---------|--|----------------------------|---|------------------------------|-----------------------------|
| २ | • द्रुत प्रतिकार्य टोली (Rapid Response Team-RRT) लाई पुनर्ताजगी तालिम तथा सामग्री व्यवस्थापन । | स्वास्थ्य तथा पोषण क्षेत्र | वडा कार्यालय, स्वयम सेविका, स्वास्थ्य शाखा | मनुसुन पूर्व वर्षमा १ पटक | संस्थागत पहल (खर्च नलाग्ने) |
| ३ | • प्रतिकार्यका लागि आवश्यक दक्ष मानव संशाधनको सूची तयार, अद्यावधिक गर्ने | स्वास्थ्य तथा पोषण क्षेत्र | वडा कार्यालय, स्वयम सेविका, स्वास्थ्य शाखा | मनुसुन पूर्व वर्षमा १ पटक | संस्थागत पहल (खर्च नलाग्ने) |
| ४ | • स्वास्थ्य सम्बन्धी शिक्षण सामग्रीको व्यवस्था तथा स्वास्थ्य शिक्षाको लागि स्वास्थ्यकर्मीको व्यवस्था गर्ने | स्वास्थ्य तथा पोषण क्षेत्र | वडा कार्यालय, स्वयम सेविका, स्वास्थ्य शाखा | मनुसुन पूर्व वर्षमा १ पटक | संस्थागत पहल (खर्च नलाग्ने) |
| ५ | • महामारी रोकथाम, नियन्त्रण र परीक्षण तथा उपचार सम्बन्धी जनचेतना अभिवृद्धि कार्यक्रम सञ्चालन गर्ने | स्वास्थ्य तथा पोषण क्षेत्र | वडा कार्यालय, स्वयम सेविका, स्वास्थ्य शाखा | मनुसुन पूर्व आवश्यकता अनुसार | ५० |
| ६ | • विभिन्न संस्थाहरूसँग भएको स्वास्थ्य सरसफाइ सामग्रीहरूको मौज्जात विवरण सङ्कलन गर्ने । | स्वास्थ्य तथा पोषण क्षेत्र | वडा कार्यालय, स्वयम सेविका, कार्यरत संघसंस्था, विकास साझेदारहरु, | मनुसुन पूर्व | संस्थागत पहल (खर्च नलाग्ने) |
| ७ | • प्रत्येक विद्यायमा अनिवार्य हेण्डवास स्टेसन व्यवस्थापन गर्नको लागि विद्यालयहरूलाई सहजीकरण गर्ने । | स्वास्थ्य तथा पोषण क्षेत्र | वडा कार्यालय, स्वयम सेविका, शिक्षा शाखा, विकास साझेदारहरु, | मनुसुन पूर्व | संस्थागत पहल (खर्च नलाग्ने) |
| ८ | • गाउँपालिका र आसपासका सरकारी, सामुदायिक तथा निजी स्वास्थ्य सेवा प्रदायक र उनीहरूसँग भएको स्रोतको सूची र सहयोगको खाका तयार गर्ने | स्वास्थ्य तथा पोषण क्षेत्र | वडा कार्यालय, स्वयम सेविका, स्वास्थ्य शाखा, विकास साझेदारहरु, RRT | मनुसुन पूर्व | संस्थागत पहल (खर्च नलाग्ने) |
| ९ | • स्वास्थ्य तथा पोषण क्षेत्रसंग समन्वय गरी ६ महिना देखि ५ वर्षमुनीको बालबालिका, जेष्ठ नागरिक, गर्भवती र सुत्केरी महिलाहरूको लागि ५०० न्यूट्रिसन किट भण्डारण गर्ने गराउने | स्वास्थ्य तथा पोषण क्षेत्र | वडा कार्यालय, स्वयम सेविका, स्वास्थ्य शाखा, विकास साझेदारहरु, RRT | मनुसुन पूर्व | १००० |
| १० | • स्वास्थ्य शिविर सञ्चालनका लागि स्वास्थ्यकर्मीको सूची तयार गर्ने । | स्वास्थ्य तथा पोषण क्षेत्र | वडा कार्यालय, स्वयम सेविका, स्वास्थ्य शाखा, विकास साझेदारहरु, RRT | मनुसुन पूर्व | संस्थागत पहल (खर्च नलाग्ने) |
| ११ | • एम्बुलेन्सको सहज परिचालनको लागि सूचीकरण गरी आवश्यक बन्दोबस्त मिलाउने । | स्वास्थ्य तथा पोषण क्षेत्र | वडा कार्यालय, स्वयम सेविका, स्वास्थ्य शाखा, विकास साझेदारहरु, RRT | मनुसुन पूर्व | संस्थागत पहल (खर्च नलाग्ने) |

ग. आपत्कालीन प्रतिकार्य योजना

विपद्को अवस्थामा जनस्वास्थ्यको रक्षा र स्वच्छता प्रवर्द्धनका लागि यस क्षेत्रले देहायका कार्यहरू गर्नेछः
तालिका नम्बर ४९ स्वास्थ्य तथा पोषण विषयगत क्षेत्रको आपत्कालिन प्रतिकार्य योजना

| क्रसं | प्रतिकार्य सम्बन्धी कार्य | परिमाण | जिम्मेवारी | सहयोगी निकाय तथा संस्था | समयावधि |
|-------|--|--------------------------------|----------------------------|--|---------------------------------|
| १. | <ul style="list-style-type: none"> आपत्कालीन बैठक आयोजना गरी विपद्को अवस्थाको मूल्याङ्कन गर्ने सहयोगी संस्थाको क्षमता पहिचान, कार्य तथा जिम्मेवारी विभाजन गर्ने, सामग्री आपूर्तिकर्ताको सूची तयार गर्ने, विद्यमान स्रोत र मागको विश्लेषण गर्ने, | शुरुमा १ पटक र आवश्यकता अनुसार | स्वास्थ्य तथा पोषण क्षेत्र | स्वास्थ्य केन्द्र सुरक्षा निकाय RRT महिला स्वास्थ्य स्वयंसेविकाहरू | विपद् हुनासाथ |
| २. | <ul style="list-style-type: none"> वडा र समुदाय तहमा स्वच्छता प्रवर्द्धन समिति परिचालन गर्ने । विशिष्ट सेवा दिनु पर्ने जनसङ्ख्याको पहिचान गर्ने, प्रतिकार्य योजना अनुरूप भएका पूर्वतयारीको पुनरावलोकन गर्ने, विपद् व्यवस्थापन समिति र अन्य क्षेत्र तथा सरोकारवालासँग सम्बन्ध राखी काम गर्ने व्यवस्था मिलाउने, विपद्बाट स्वास्थ्यमा उत्पन्न समस्याबारे सूचना तथा जानकारी सङ्कलन गर्ने । | आवश्यकता अनुसार | स्वास्थ्य तथा पोषण क्षेत्र | स्थाविव्यस स्वास्थ्य चौकी सुरक्षा निकाय स्वयंसेविका युवा सञ्जाल, RRT | विपद् हुनासाथ |
| ३. | <ul style="list-style-type: none"> घाइतेको उपचारका लागि तत्काल स्वास्थ्यकर्मीको नेतृत्वमा प्राथमिक उपचार कार्यदल खटाउने र थप उपचारको आवश्यकता परेकाहरूको छनौट गरी अस्पताल पठाउने व्यवस्था मिलाउने । | आवश्यकता अनुसार | स्वास्थ्य तथा पोषण क्षेत्र | स्वास्थ्य केन्द्र RRT सुरक्षा निकाय युवा क्लव महिला स्वास्थ्य स्वयंसेविकाहरू | विपद् हुनासाथ |
| ४. | <ul style="list-style-type: none"> बहु क्षेत्रगत द्रुत लेखाजोखाको प्रतिवेदनको आधारमा स्वास्थ्यसम्बन्धी आवश्यकता पहिचान गर्ने | ३ पटक | स्वास्थ्य तथा पोषण क्षेत्र | सूचना कार्यदल | प्रतिवेदन प्राप्त भएपछि |
| ५. | <ul style="list-style-type: none"> जनस्वास्थ्य सम्बन्धी जनचेतना अभिवृद्धिका कार्यक्रमहरू सञ्चालन गर्ने । | ३ पटक | स्वास्थ्य तथा पोषण क्षेत्र | स्वास्थ्य केन्द्रहरू युवा क्लव स्वयंसेविकाहरू | निरन्तर |
| ६. | <ul style="list-style-type: none"> सुत्केरी तथा बच्चालाई दूध खुवाउने आमा, गर्भवती महिला र कुपोषित बालबालिकालाई पोषणयुक्त खाद्यान्नको लागि खाद्य क्षेत्रलाई सिफारिस गर्ने । | आवश्यकता अनुसार | स्वास्थ्य तथा पोषण क्षेत्र | महिला स्वास्थ्य स्वयंसेविकाहरू | २४ घण्टा भित्र |
| ७. | <p>महिला स्वास्थ्य स्वयंसेविका युवा तथा महिला समूह मार्फत जनस्वास्थ्यसम्बन्धी जनचेतना अभिवृद्धिको कार्यक्रम सञ्चालन गरी सरसफाइ प्रवर्द्धन कार्य गर्ने गराउने</p> <ul style="list-style-type: none"> स्थानीय भाषामा जनचेतनामूलक क्रियाकलाप माइकिङ्, सडक नाटक सूचना केन्द्र स्थापना गर्ने जानकारीमूलक, शिक्षाप्रद प्रचार सामग्री तयार गरी वितरण गर्ने स्वयंसेवक परिचालन | आवश्यकता अनुसार | स्वास्थ्य तथा पोषण क्षेत्र | गाउँपालिका रेडक्रस गैससहरू RRT | २४ घण्टा भित्र शुरु गरी निरन्तर |

| | | | | | |
|-----|---|-----------------|----------------------------|----------------------------|---------------|
| | <ul style="list-style-type: none"> सञ्चार क्षेत्रको परिचालन बाल/युवा क्लबको परिचालन शिविरमा सुरक्षा व्यवस्थापन अन्य क्षेत्रहरूसंगको निकट समन्वय | | | | |
| ८. | समुदायबाट र अन्य क्षेत्रबाट पृष्ठपोषण सङ्कलन र पुनरावलोकन गरी सुधारका क्षेत्र पहिचान गर्ने । | आवश्यकता अनुसार | स्वास्थ्य तथा पोषण क्षेत्र | गाउँपालिका रेडक्रस गैससहरू | निरन्तर |
| ९. | शिविरमा मलेरियालगायत सरुवा रोग नियन्त्रणको लागि विषादी छर्किने । झुल वितरण गर्ने । | आवश्यकता अनुसार | स्वास्थ्य तथा पोषण क्षेत्र | स्थाविव्यस गैससहरू | आवश्यकतानुसार |
| १०. | आवश्यकता अनुसार शिविरमा स्वास्थ्य केन्द्र र पोषण क्लिनिक स्थापना गर्ने । पोषणका लागि खाद्य क्षेत्रलाई सिफारिस गर्ने । | आवश्यकता अनुसार | स्वास्थ्य तथा पोषण क्षेत्र | स्थाविव्यस गैससहरू | आवश्यकतानुसार |
| ११. | अन्य क्षेत्र र विपद् व्यवस्थापन समितिसँग मिलेर अनुगमन सुचकहरू तयार गरी अनुगमन गर्ने र विपद् प्रभावितहरूका गुनासो र सुझावको कार्यान्वयन गर्ने | आवश्यकता अनुसार | स्वास्थ्य तथा पोषण क्षेत्र | स्थाविव्यस गैससहरू | निरन्तर |
| १२. | स्वास्थ्य तथा पोषणको अवस्था र भएका कार्य तथा आवश्यकताको समीक्षा गर्ने । | आवश्यकता अनुसार | स्वास्थ्य क्षेत्र | स्थाविव्यस गैससहरू | हरेक दिन |
| १३. | पानीजन्य सरुवा रोगको प्रकृति पहिचान गर्ने र त्यसअनुसार स्वास्थ्य प्रवर्द्धन र सचेतना अभिवृद्धि गर्ने | आवश्यकता अनुसार | स्वास्थ्य क्षेत्र | स्थाविव्यस गैससहरू | हरेक दिन |
| १४. | नियमित तथा आवश्यकतानुसार अतिरिक्त खोप कार्यक्रम सञ्चालन गर्ने । | आवश्यकता अनुसार | स्वास्थ्य क्षेत्र | स्थाविव्यस गैससहरू | आवश्यकतानुसार |
| १५. | प्रतिवेदन तयार गरी विपद् व्यवस्थापन समितिमा र सरोकारवालालाई उपलब्ध गराउने | आवश्यकता अनुसार | स्वास्थ्य क्षेत्र | स्थाविव्यस | हरेक दिन |

९.३.४ खानेपानी तथा वातावरण स्वच्छता प्रवर्द्धन क्षेत्र

तालिका नम्बर ४९ खानेपानी तथा वातावरण स्वच्छता प्रवर्द्धन विषय विषयगत क्षेत्र (Cluster) सदस्यहरू

| क्रसं | निकाय तथा संस्था | नाम | पद | फोन मोबाइल |
|-------|---|---------------------|------------|------------|
| १. | विपद् व्यवस्थापन समिति संयोजक | मोहन प्रसाद अधिकारी | संयोजक | ९८४२०३६०४७ |
| २. | स्वयम सेविका प्रतिनिधि | मेनुका कोइराला | सदस्य सचिव | ९८४२२९६९४० |
| ३. | महिला सञ्जाल प्रतिनिधि | टंडकेश्वरी याक्खा | सदस्य | ९८६२१५३०२६ |
| ४. | युवा क्लब प्रतिनिधि | एविन्द्र पाठक | सदस्य | ९८४२३७७७३८ |
| ५. | खानेपानी आयोजनाका प्रतिनिधि | हरि प्रसाद पौडेल | सदस्य | ९८४२३३६१६६ |
| ६. | सरसफाईको क्षेत्रमा कार्यरत गैससको प्रतिनिधि | | सदस्य | |
| ७. | स्वास्थ्य शाखा प्रमुख | उदयकान्त सेठ | सदस्य | ९८५२०३२२७९ |

स्रोत : नगरस्तरीय परामर्ष कार्यशाला २०८०

क. खानेपानी तथा वातावरण स्वच्छता प्रवर्द्धन विषयगत क्षेत्रको उद्देश्य

- विपद्को अवस्थामा खानेपानी आपूर्ति गर्ने,
- विपद्का कारण ढलेका बोटबिरूवाहरू हटाउने, विपद्जन्य घटनाबाट सिर्जना भएका फोहोरहरू सरसफाई गर्ने, मरेका पशुपंक्षीहरूको व्यवस्थापन गर्ने,
- व्यक्तिगत सरसफाई र वातावरणको लागि स्वच्छता सम्बन्धी सरसामानहरू -जस्तै: हाईजिन किट, पियुष, क्लोरिन, इस्टविन,) उपलब्ध गराउने जिम्मेवारी निर्वाह गर्नेछ।

- झाडापखाला, हैजा तथा औलो र पानीजन्य एवं कीटजन्य सरुवारोगहरूको रोकथाम तथा उपचार सुनिश्चित गर्नु,

ख. खानेपानी तथा वातावरण स्वच्छता प्रवर्द्धन विषयगत क्षेत्रको पूर्वतयारी योजना

तालिका नम्बर ५० खानेपानी तथा वातावरण स्वच्छता प्रवर्द्धन विषय विषयगतको पूर्वतयारी योजना

| क्र.सं. | सामान्य पूर्वतयारीका कार्यहरु | नेतृत्व | सहयोगी निकाय तथा संस्था | समय | अवश्यक वजेट रू हजारमा |
|---------|---|---|--|---------------------------|-----------------------------|
| १ | <ul style="list-style-type: none"> वास (WASH) क्षेत्रमा काम गर्ने निकाय तथा संस्थाको पहिचान गरी सदस्य निकाय वा संस्था र तिनका प्रतिनिधिको विवरण अध्यावधिक गर्ने क्षेत्रमा रहन इच्छुक संस्थाहरूको विवरण सङ्कलन गरी सूचीकरण गर्ने, यस क्षेत्रमा काम गर्ने गैसस नीजिक्षेत्रसंग समन्वय गर्ने । | खानेपानी तथा वातावरण स्वच्छता प्रवर्द्धन विषयगत क्षेत्र | वडा कार्यालय, युवा क्लव, महिला समूह, विकास साझेदारहरु, | मनुसुन पूर्व वर्षमा १ पटक | संस्थागत पहल (खर्च नलाग्ने) |
| २ | <ul style="list-style-type: none"> सम्भावित २२०० विस्थापितहरुको परिवारको लागि अस्थायी शौचालयको शौचालय र खानेपानी व्यवस्थापनको सामग्री भण्डारण गर्ने । | खानेपानी तथा वातावरण स्वच्छता प्रवर्द्धन विषयगत क्षेत्र | वडा कार्यालय, युवा क्लव, महिला समूह, विकास साझेदारहरु | मनुसुन पूर्व वर्षमा १ पटक | ११०० |
| ३ | <ul style="list-style-type: none"> खानेपानी, सरसफाइ तथा स्वास्थ्य प्रवर्द्धनसम्बन्धी तालिम प्राप्त व्यक्तिको सूची तयार गर्ने | खानेपानी तथा वातावरण स्वच्छता प्रवर्द्धन विषयगत क्षेत्र | वडा कार्यालय, युवा क्लव, महिला समूह, विकास साझेदारहरु | मनुसुन पूर्व | संस्थागत पहल (खर्च नलाग्ने) |
| ४ | <ul style="list-style-type: none"> पानी शुद्धीकरण र हाइजीन कीट, साबुन पानीले हात धुने सम्बन्धमा सरसफाइको लागि घरदैलो अभियान सञ्चालन गर्न महिला स्वास्थ्य स्वयंसेविकालाई अभिमुखीकरण गरी परिचालन गर्ने । | खानेपानी तथा वातावरण स्वच्छता प्रवर्द्धन विषयगत क्षेत्र | वडा कार्यालय, युवा क्लव, महिला समूह, विकास साझेदारहरु | मनुसुन पूर्व | ५० |
| ५ | <ul style="list-style-type: none"> विपद्को समयमा खानेपानी शुद्धीकरणको लागि आवश्यक पर्ने क्लोरीन, पियुष जस्ता औषधिको उचित भण्डारण गर्ने । | खानेपानी तथा वातावरण स्वच्छता प्रवर्द्धन विषयगत क्षेत्र | वडा कार्यालय, विकास साझेदारहरु, | मनुसुन पूर्व | ५० |
| ६ | <ul style="list-style-type: none"> सरसफाईका लागि आवश्यक पर्ने सामग्री तथा उपकरणहरू उपयुक्त ठाउँमा भण्डारण गर्ने । | खानेपानी तथा वातावरण स्वच्छता प्रवर्द्धन विषयगत क्षेत्र | वडा कार्यालय, विकास साझेदारहरु, | मनुसुन पूर्व | ५० |
| ७ | <ul style="list-style-type: none"> खानेपानी ओसार्ने, जम्मा गर्ने र वितरण गर्ने साधनहरू मर्मत सम्भार गरी चालु अवस्थामा राख्ने । | खानेपानी तथा वातावरण स्वच्छता प्रवर्द्धन विषयगत क्षेत्र | वडा कार्यालय, विकास साझेदारहरु, | मनुसुन पूर्व | संस्थागत पहल (खर्च नलाग्ने) |
| ८ | <ul style="list-style-type: none"> आपत्कालीन अवस्थामा प्रयोग गर्न सकिने खानेपानीको श्रोतहरू पहिचान र संरक्षण गर्ने । | खानेपानी तथा वातावरण स्वच्छता प्रवर्द्धन विषयगत क्षेत्र | वडा कार्यालय, युवा क्लव, महिला समूह, विकास साझेदारहरु | मनुसुन पूर्व | संस्थागत पहल (खर्च नलाग्ने) |

ग. आपत्कालीन प्रतिकार्य योजना

विपद्को अवस्थामा जनस्वास्थ्यको रक्षा र स्वच्छता प्रवर्द्धनका लागि यस क्षेत्रले देहायका कार्यहरू गर्नेछः
तालिका नम्बर ५१ खानेपानी तथा वातावरण स्वच्छता प्रवर्द्धन विषय विषयगत क्षेत्रको प्रतिकार्य योजना

| क्रसं | प्रतिकार्य सम्बन्धी कार्य | परिमाण | जिम्मेवारी | सहयोगी निकाय तथा संस्था | समयावधि |
|-------|---|--------------------------------------|--------------|---|----------------|
| १. | <ul style="list-style-type: none"> आपत्कालीन बैठक आयोजना गरी विपद्को अवस्थाको मूल्याङ्कन गर्ने सहयोगी संस्थाको क्षमता पहिचान, कार्य तथा जिम्मेवारी विभाजन गर्ने, सामग्री आपूर्तिकर्ताको सूची तयार गर्ने, विद्यमान स्रोत र मागको विश्लेषण गर्ने, | हरेक विपद्मा १ पटक र आवश्यकता अनुसार | WASH क्षेत्र | स्वास्थ्य संस्थाहरू सुरक्षा निकाय स्वयंसेविका युवा सञ्जाल, महिला समूहहरू RRT | विपद् हुनासाथ |
| २. | <ul style="list-style-type: none"> वडा र समुदाय तहमा स्वच्छता प्रवर्द्धन समिति परिचालन गर्ने। विशिष्ट सेवा दिनु पर्ने जनसङ्ख्याको पहिचान गर्ने, प्रतिकार्य योजना अनुरूप भएका पूर्वतयारीको पुनरावलोकन गर्ने, विपद् व्यवस्थापन समिति र अन्य क्षेत्र तथा सरोकारवालासँग सम्बन्ध राखी काम गर्ने व्यवस्था मिलाउने, विपद्बाट स्वास्थ्यमा उत्पन्न समस्याबारे सूचना तथा जानकारी सङ्कलन गर्ने। | आवश्यकता अनुसार | WASH क्षेत्र | स्वास्थ्य संस्थाहरू सुरक्षा निकाय स्वयंसेविका युवा सञ्जाल, महिला समूहहरू RRT | विपद् हुनासाथ |
| ३. | <ul style="list-style-type: none"> विपद् प्रभावितहरूलाई आवश्यकतानुसार स्वच्छ खानेपानीको नियमित आपूर्ति गराउने | आवश्यकता अनुसार | WASH क्षेत्र | स्वयंसेविका युवा सञ्जाल, महिला समूहहरू | १२ घण्टा भित्र |
| ४. | <ul style="list-style-type: none"> विभिन्न संस्थाहरूसँग भएको स्वास्थ्य सरसफाइ सामग्रीहरूको मौज्जात विवरण सङ्कलन गर्ने। | आवश्यकता अनुसार | WASH क्षेत्र | गैससहरू | १२ घण्टा भित्र |
| ५. | <ul style="list-style-type: none"> विद्यालयमा स्थापित बालसमूहहरूबीच सरसफाइसम्बन्धी क्रियाकलापहरू सञ्चालन गर्ने। | | WASH क्षेत्र | विद्यालयहरू | २४ घण्टा भित्र |
| ६. | <ul style="list-style-type: none"> स्वास्थ्य प्रवर्द्धनका तथा सरसफाइका सामग्री वितरण गर्ने Hygiene kit WASH kit Dignity kit | आवश्यकता अनुसार | WASH क्षेत्र | स्वास्थ्य संस्थाहरू स्वयंसेविका युवा सञ्जाल, महिला समूहहरू RRT | २४ घण्टा भित्र |
| ७. | <ul style="list-style-type: none"> खानेपानी शुद्धीकरणका सामान वितरण (बाल्टिन २ वटा १० र १५ लि., मग १, पियुष पहिलो १ हप्ता र बाँकी दिनका लागि वाटरगार्ड वा पियुष १ प्रति परिवार) | १ पटक | WASH क्षेत्र | रेडक्रस गैससहरू | २४ घण्टा भित्र |
| ८. | <ul style="list-style-type: none"> समुदाय स्थानान्तरण हुने स्थान वा शिविर तथा प्रभावित स्थानीय तहमा स्वास्थ्य | आवश्यकता अनुसार | WASH क्षेत्र | स्वास्थ्य संस्था रेडक्रस गैससहरू | १२ घण्टा भित्र |

| | | | | | |
|-----|--|-----------------|--------------|--|---------------------------------|
| | प्रवर्द्धनसँग सम्बन्धित खानेपानी, शौचालयजस्ता संरचना तथा सरसफाइको अवस्थाको अध्ययन गर्ने । | | | | |
| ९. | महिला स्वास्थ्य स्वयंसेविका युवा तथा महिला समूह मार्फत सरसफाईसम्बन्धी जनचेतना अभिवृद्धिको कार्यक्रम सञ्चालन गरी सरसफाइ प्रवर्द्धन कार्य गर्ने गराउने <ul style="list-style-type: none"> स्थानीय भाषामा जनचेतनामूलक क्रियाकलाप माइकिङ् सडक नाटक सूचना केन्द्र स्थापना गर्ने जानकारीमूलक, शिक्षाप्रद प्रचार सामग्री तयार गरी वितरण गर्ने स्वयंसेवक परिचालन सञ्चार क्षेत्रको परिचालन बाल/युवा क्लबको परिचालन शिविरमा सुरक्षा व्यवस्थापन अन्य क्षेत्रहरूसंगको निकट समन्वय | आवश्यकता अनुसार | WASH क्षेत्र | स्वास्थ्य संस्थाहरू सुरक्षा निकाय स्वयंसेविका युवा सञ्जाल, महिला समूहहरू RRT गैससहरू | १२ घण्टा भित्र शुरु गरी निरन्तर |
| १०. | समुदायबाट र अन्य क्षेत्रबाट पृष्ठपोषण सङ्कलन र पुनरावलोकन गरी सुधारका क्षेत्र पहिचान गर्ने | आवश्यकता अनुसार | WASH क्षेत्र | रेडक्रस गैससहरू स्वयंसेविकाहरू | निरन्तर |
| ११. | शिविरमा मलेरियालगायत सरुवा रोग नियन्त्रणको लागि विषादी छर्किने । झुल वितरण गर्ने । | आवश्यकता अनुसार | WASH क्षेत्र | रेडक्रस गैससहरू | आवश्यकतानुसार |
| १२. | शिविर रहेको क्षेत्रको पूर्ण सरसफाइसम्बन्धी कार्य गर्ने । | आवश्यकता अनुसार | WASH क्षेत्र | स्वास्थ्य संस्थाहरू स्वयंसेविका | हरेक दिन |
| १३. | पानीजन्य सरुवा रोगको प्रकृति पहिचान गर्ने र त्यसअनुसार स्वास्थ्य प्रवर्द्धन र सचेतना अभिवृद्धि गर्ने । | आवश्यकता अनुसार | WASH क्षेत्र | युवा सञ्जाल, महिला समूहहरू RRT गैससहरू | हरेक दिन |
| १४. | मरेका पशु पंक्षिहरूको उचित व्यवस्थापन गर्ने | आवश्यकता अनुसार | WASH क्षेत्र | रेडक्रस गैससहरू | आवश्यकतानुसार |
| १५. | प्रतिवेदन तयार गरी विपद् व्यवस्थापन समितिमा र सरोकारवालालाई उपलब्ध गराउने । | आवश्यकता अनुसार | WASH क्षेत्र | | हरेक दिन |

९.३.५ आपतकालीन आश्रय तथा गैरखाद्य सामग्री क्षेत्र

तालिका नम्बर ५२ विषयगत क्षेत्र (Cluster) को नेतृत्व गर्ने निकाय र सदस्यहरू

| क्रसं | निकाय तथा संस्था | नाम | पद | फोन मोबाइल |
|-------|------------------------------|--------------------|------------|------------|
| १. | गाउँपालिका उपाध्यक्ष संयोजक | भोलाप्रसाद अधिकारी | संयोजक | ९८५२०६०५६२ |
| २. | पूर्वाधार विकास समिति संयोजक | चरण गुरुङ्ग | सदस्य सचिव | ९८५२०६०५६२ |
| ३. | पूर्वाधार विकास शाखा प्रमुख | रञ्जन निरौला | सदस्य | |

| | | | | |
|-----|---|-------------------|-------|------------|
| ४. | अपाङ्गता सम्बन्धी गाउँ सञ्जाल प्रतिनिधि | नगेन्द्र बस्नेत | सदस्य | ९८४२१४३९९० |
| ५. | प्रहरी कार्यालयका प्रमुख | फुलमान तामाङ | सदस्य | |
| ६. | नगर प्रहरी इन्चार्ज | युवराज भुजेल | सदस्य | ९८५१२५९८४९ |
| ७. | रेडक्रस सोसाइटी प्रतिनिधि (केरोन रेडक्रस) | रेवत बहादुर थापा | सदस्य | |
| ८. | सामुदायिक तथा संस्थागत विद्यालय प्रतिनिधि(श्री मावि भौसावारी, | गंगाराम फुयल | सदस्य | |
| ९. | स्वास्थ्य शाखा प्रमुख | उदयकान्त सेठ | सदस्य | |
| १०. | उद्योग वाणिज्य सङ्घका प्रतिनिधि | डिल्लीप्रसाद फुयल | सदस्य | ९८५२०३१५९९ |
| ११. | यातायात सङ्घको प्रतिनिधि | दाउत राई | सदस्य | |
| १२. | होटल व्यवसायीका प्रतिनिधि | दिपक अधिकारी | | |
| १३. | सम्पत्ति व्यवस्थापन उप शाखा प्रमुख | यादवप्रसाद निरौला | | |

क. आपतकालीन आश्रय तथा गैरखाद्य सामग्री क्षेत्रको क्षेत्रगत उद्देश्य

- विपद्को कारण घरमा क्षति पुगी बस्न नसक्ने अवस्थामा रहेका प्रभावितहरूलाई आपतकालीन आश्रय वा बासको लागि अस्थायी संरचना निर्माण गर्ने ।
- प्रभावितहरूलाई त्रिपाल, भाँडाकुँडा, लत्ताकपडा जस्ता गैर-खाद्य सामग्री वितरण गर्ने जिम्मेवारी निर्वाह गर्ने ।
- सुरक्षित तथा आरामदायी बस्ने ठाउँको प्राप्तिका लागि भौतिक एवं सामाजिक आवश्यकताहरूमा व्यक्ति तथा परिवारहरूको पहुँच सुनिश्चित गर्ने ।
- विपद्का कारणले घरबारविहीन बनेका मानिसका निमित्त स्थायी समाधानको खोजीका लागि प्रयत्न गर्नुका साथै विस्थापितलाई मानवअधिकारको उपभोग गर्न सक्षम बनाउने ।
- घरायसी आवश्यकताका भाँडाकुँडा तथा व्यक्तिगत सम्मान र मर्यादासहित दैनिक जीवनयापनका लागि आवश्यक सामग्रीहरूमा विस्थापितको समानुपातिक पहुँच गराउने ।

ख. आपतकालीन आश्रय तथा गैरखाद्य सामग्री क्षेत्रको पूर्वतयारी योजना

तालिका नम्बर ५३ आपतकालीन आश्रय तथा गैरखाद्य सामग्री क्षेत्र (Cluster) को पूर्वतयारी योजना

| क्र.सं. | सामान्य पूर्वतयारीका कार्यहरू | नेतृत्व | सहयोगी निकाय तथा संस्था | समय | अवश्यक वजेट रू हजारमा |
|---------|--|---|---|-------------|-----------------------|
| १. | • गाउँपालिकाको विपद् जोखिम क्षेत्र नजिक खुल्ला स्थानहरू पहिचान गरी अस्थायी आश्रय स्थलको लागि आवश्यक भौतिक पूर्वाधारहरू निर्माण गर्ने । जस्तै: चर्पि, ट्युबवेल, सेड आदी । | आपतकालीन आश्रय तथा गैरखाद्य सामग्री क्षेत्र | विषयगत क्षेत्र प्रमुख, वडा समिति, पूर्वाधार विकास शाखा, विकास साझेदार | मनसुन पूर्व | १००० जोड कोषको रूपमा |
| २. | • यस क्षेत्रमा संलग्न सदस्य संस्थाहरूको विवरण अद्यावधिक गर्ने । सम्भावित सहयोगी निकाय तथा संस्थाहरूको पहिचान गरी आवासको लागि उपलब्ध साधन र स्रोतको सूची तयार गर्ने । | आपतकालीन आश्रय तथा गैरखाद्य सामग्री क्षेत्र | विषयगत क्षेत्र प्रमुख, वडा समिति, पूर्वाधार विकास शाखा, विकास साझेदार | मनसुन पूर्व | संस्थागत पहलबाट |
| ३. | • आवास तथा गैर खाद्य सामग्रीको आपूर्तिको लागि बजार र विक्रेताका वैकल्पिक सूची बनाउने, आवश्यकता अनुसार सम्झौता गर्ने । | आपतकालीन आश्रय तथा गैरखाद्य सामग्री क्षेत्र | विषयगत क्षेत्र प्रमुख, वडा समिति, पूर्वाधार विकास शाखा, विकास साझेदार | मनसुन पूर्व | संस्थागत पहलबाट |

| क्र.सं. | सामान्य पूर्वतयारीका कार्यहरु | नेतृत्व | सहयोगी निकाय तथा संस्था | समय | अवश्यक वजेट रू हजारमा |
|---------|--|---|---|-------------|-----------------------|
| ४. | • १२३७ परिवारको लागि सेल्टर किट भण्डारण गर्ने गराउने । | आपतकालीन आश्रय तथा गैरखाद्य सामग्री क्षेत्र | वडा समिति रेडक्रस, गैसस, उद्योग वाणिज्य संघ | मनसुन पूर्व | २००० |
| ५. | • आवास तथा गैरखाद्य सामग्री भण्डारणको सूची राख्ने गाउँपालिका र अन्य सरोकारवालालाई उपलब्ध गराउने । | आपतकालीन आश्रय तथा गैरखाद्य सामग्री क्षेत्र | वडा समिति, पूर्वाधार विकास शाखा, विकास साझेदार, रेडक्रस | मनसुन पूर्व | संस्थागत पहलबाट |
| ६. | • अस्थायी आश्रय स्थल बनाउन सुविधायुक्त खुला क्षेत्रको व्यवस्थापन र संरक्षण गर्ने । | आपतकालीन आश्रय तथा गैरखाद्य सामग्री क्षेत्र | वडा समिति, पूर्वाधार विकास शाखा, विकास साझेदार, | मनसुन पूर्व | संस्थागत पहलबाट |
| ७. | • अस्थायी आश्रय वा बास निर्माणको लागि टोली गठन गर्ने र दक्षता अभिवृद्धिका लागि कृत्रिम घटना अभ्यास गर्ने | आपतकालीन आश्रय तथा गैरखाद्य सामग्री क्षेत्र | वडा समिति, पूर्वाधार विकास शाखा, विकास साझेदार, | मनसुन अगाडी | ३०० |

ग. आपत्कालीन प्रतिकार्य योजना

विपद आएको समयमा तथा त्यसपछि लगत्तै विस्थापित तथा प्रभावित मानिसलाई विनाभेदभाव खाद्यान्न उपलब्ध गराउनु यस क्षेत्रको कार्यधिकार हो । यसको लागि यस क्षेत्रले देहायअनुसार काम गर्नेछः

तालिका नम्बर ५४ आपत्कालीन आश्रय तथा गैरखाद्य सामग्री क्षेत्र (Cluster) को प्रतिकार्य योजना

| क्रसं | प्रतिकार्य सम्बन्धी कार्य | परिमाण | जिम्मेवारी | सहयोगी निकाय तथा संस्था | समयावधि |
|-------|--|--------------------------------|----------------------------|--|-------------------------|
| १. | • विषयगत क्षेत्रको आपत्कालीन बैठकको बस्ने । | शुरुमा १ पटक र आवश्यकता अनुसार | आश्रय तथा गैरखाद्य क्षेत्र | स्थाविव्यस गाउँपालिका क्षेत्रका सदस्यहरु | विपदको संकेत देखिनासाथ |
| २. | • विपदबाट प्रभावित क्षेत्र तथा विस्थापित मानिसको तथ्याङ्क समग्र व्यवस्थापन सूचना तथा खोजउद्धार कार्यदलबाट तत्काल प्राप्त गर्ने र आवास तथा गैरखाद्य आवश्यकता पहिचान गर्ने । | आवश्यकता अनुसार | आश्रय तथा गैरखाद्य क्षेत्र | सुरक्षा निकाय सूचना समन्वय क्षेत्र गैसस | विपद आउनासाथ शुरु गर्ने |
| ३. | • मानवीय सहयोग गर्ने संस्थाहरूसँग समन्वय गरी आवश्यक व्यवस्था मिलाउने । | आवश्यकता अनुसार | आश्रय तथा गैरखाद्य क्षेत्र | सूचना समन्वय क्षेत्र नीजि क्षेत्र गैसस | विपद आउनासाथ शुरु गर्ने |
| ४. | • संरक्षण तथा सुरक्षा क्षेत्र सँग समन्वय गरी तत्काल लगाउने लुगाफाटो तथा अन्य खाना तथा गैरखाद्य सामग्री वितरण गर्ने (महिला, बालबालिका, | आवश्यकता अनुसार | आश्रय तथा गैरखाद्य क्षेत्र | स्थाविव्यस युवा सञ्जाल गैसस व्यापार संघ | १२ घण्टा भित्र |

| क्रसं | प्रतिकार्य सम्बन्धी कार्य | परिमाण | जिम्मेवारी | सहयोगी निकाय तथा संस्था | समयावधि |
|-------|---|-----------------|----------------------------|--------------------------------------|-------------------------------|
| | सुत्केरी तथा संवेदनशील व्यक्तिलाई विशेष ध्यान दिने) | | | | |
| ५. | कार्यदललाई परिस्थिति विश्लेषणको लागि प्रभावित क्षेत्रमा पठाउने र प्राप्त सूचना र अवस्थाअनुरूप कार्ययोजनाको समीक्षा गर्ने | आवश्यकता अनुसार | आश्रय तथा गैरखाद्य क्षेत्र | स्थाविव्यस युवा सञ्जाल सुरक्षा निकाय | ६ घण्टा भित्र र यसपछि निरन्तर |
| ६. | पहिचान भएका पूर्वनिर्धारित स्थानहरूमा अस्थायी आवासमा बसोवास गराउने । पूर्वनिर्धारित स्थानमा नअटेका विस्थापितलाई त्रिपालको व्यवस्था गरी तत्काल सुरक्षित स्थानमा बस्ने व्यवस्था मिलाउने । | आवश्यकता अनुसार | आश्रय तथा गैरखाद्य क्षेत्र | स्थाविव्यस युवा सञ्जाल सुरक्षा निकाय | ६ घण्टा भित्र र यसपछि निरन्तर |
| ७. | विस्थापितलाई उद्धार गरी राखिएको क्षेत्रको निरीक्षण र थप आवश्यकताको पहिचान गर्ने | आवश्यकता अनुसार | आश्रय तथा गैरखाद्य क्षेत्र | युवा सञ्जाल सुरक्षा निकाय | ६ घण्टा भित्र र यसपछि निरन्तर |
| ८. | आवश्यकताअनुसार ओछ्याउने, ओड्ने, लगाउने कपडा तथा खाना पकाउने, खाने भाँडावर्तन स्वीकृत मापदण्ड अनुसार वितरण गर्ने । | आवश्यकता अनुसार | आश्रय तथा गैरखाद्य क्षेत्र | गाउँपालिका स्थाविव्यस व्यापार संघ | १२ घण्टा भित्र |
| ९. | नागरिक समाजका विभिन्न क्षेत्रबाट वितरण हुने राहतको अभिलेख राख्ने र नपुग वा राहत प्राप्त गर्न नसकेका समुदायको पहिचान गरी राहत उपलब्ध गराउने । | आवश्यकता अनुसार | आश्रय तथा गैरखाद्य क्षेत्र | गाउँपालिका सुरक्षा निकाय गैससहरु | नियमितरूपमा |
| १०. | राहत वितरणसम्बन्धी कार्य, समस्या र समाधानबारे जिल्ला विपद् व्यवस्थापन समिति, प्रदेश विपद् व्यवस्थापन कार्यकारी समिति तथा अन्य सरोकारवालालाई जानकारी गराउने । | आवश्यकता अनुसार | आश्रय तथा गैरखाद्य क्षेत्र | स्थाविव्यस कार्यदलहरु व्यापार संघ | हरेक दिन |
| ११. | विस्थापितको प्रत्यक्ष सहभागितामा शिविर व्यवस्थापन समिति गठन गरी स्फेयर मापदण्ड अनुसार हुने गरी शिविर स्थापना गर्ने । | आवश्यकता अनुसार | आश्रय तथा गैरखाद्य क्षेत्र | गाउँपालिका स्थाविव्यस | विपद् पश्चात परिस्थिति हेरेर |
| १२. | शिविरहरुको नियमित अनुगमन गर्ने र प्रभावितहरुका गुनासाहरुलाई तत्काल सम्बोधन गर्ने । | आवश्यकता अनुसार | आश्रय तथा गैरखाद्य क्षेत्र | गाउँपालिका स्थाविव्यस | नियमितरूपमा |

| क्रसं | प्रतिकार्य सम्बन्धी कार्य | परिमाण | जिम्मेवारी | सहयोगी निकाय तथा संस्था | समयावधि |
|-------|---|-----------------|----------------------------|-------------------------|-----------------------------|
| १३. | • अवस्था सामान्य भएपश्चात शिविर तथा सार्वजनिक स्थानबाट प्रभावितहरूको वासस्थानमा फर्काउन आवश्यक समन्वय गर्ने | १ पटक | आश्रय तथा गैरखाद्य क्षेत्र | गाउँपालिका स्थाविव्यस | अवस्था सामान्य हुन थाले पछि |
| १४. | • खाद्य क्षेत्र संगको नियमित बैठक तथा प्रतिवेदन तयारी गरी सबै सरोकारवालालाई उपलब्ध गराउने | आवश्यकता अनुसार | आश्रय तथा गैरखाद्य क्षेत्र | गाउँपालिका स्थाविव्यस | हरेक दिन र आवश्यकतानुसार |

९.३.६ संरक्षण तथा सुरक्षा क्षेत्र

तालिका नम्बर ५५ विषयगत क्षेत्र (Cluster) को नेतृत्व गर्ने निकाय र सदस्यहरू

| क्रसं | निकाय तथा संस्था | नाम | पद | फोन मोबाइल |
|-------|--|------------------------|--------|-------------|
| १. | सामाजिक विकास समिति संयोजक | खड्गबहादुर बस्नेत | संयोजक | ९८५२०७७७२७ |
| २. | संरक्षण तथा सुरक्षा क्षेत्रमा कार्यरत संस्थाका प्रतिनिधि मध्ये एक जना (ओरेक नेपाल) | | सदस्य | |
| ३. | ज्येष्ठ नागरिक मञ्चका प्रतिनिधि | धनपति पराजुली | सदस्य | ९८४२५२८४०७ |
| ४. | महिला सञ्जाल प्रतिनिधि | टंकेश्वरी याख्खा | सदस्य | |
| ५. | बाल क्लवको प्रतिनिधि, शिक्षा सदन मा वि) | आर्जु थापा | सदस्य | |
| ६. | नगर प्रहरी इन्चार्ज | युवराज भुजेल | सदस्य | ९८५१२५९८४९ |
| ७. | स्वास्थ्य शाखा प्रतिनिधि | फुलमान तामाङ | सदस्य | |
| ८. | रेडक्रस सोसाइटी प्रतिनिधि होक्लावारी | (रविन्द्र तिवारी, | सदस्य | ९८४२४६६९७८) |
| ९. | सामुदायिक तथा संस्थागत विद्यालय प्रतिनिधि (जनसेवा मा. वि.) | | सदस्य | |
| १०. | स्वास्थ्य शाखा प्रमुख दलेली) | उदयकान्त सेठ | सदस्य | |
| ११. | एम्बुलेन्स सञ्जालकहरू मध्येबाट एक जना | फणिन्द्र बहादुर कार्की | सदस्य | |
| १२. | महिला तथा बालबालिका शाखा प्रमुख | सुशीला कुमारी धिमाल | | ९८४३७६४०२८ |

क. संरक्षण तथा सुरक्षा क्षेत्रको क्षेत्रगत उद्देश्य

- विपद्को समयमा महिला, गर्भवती महिला, सुत्केरी, अपाङ्गता भएका व्यक्तिहरू, शिशु, बालबालिका, वृद्धवृद्धाहरूलाई संरक्षण गर्ने,
- उनीहरूको आवश्यकता बमोजिमका सरसामानहरू जस्तै: सेनेटरी प्याड, खेलकुदका सामान आदि उपलब्ध गराउने
- घरपरिवारका सदस्य गुमाएकाहरू तथा विपद्का कारण त्रसित व्यक्तिहरूलाई मनोसामाजिक परामर्श सेवा दिने र हिंसासुक्त वातावरण सिर्जना गर्ने जस्ता जिम्मेवारी निर्वाह गर्ने ।
- महिला तथा बालबालिकालगायत जोखिममा परेका समूहलाई हिंसा, मानसिक तनाव, शोषण, दुर्व्यवहार, भेदभावबाट मुक्त राखी सुरक्षाको प्रत्याभूति दिनु यस क्षेत्रको उद्देश्य रहेको छ ।
- विशेषगरी जेष्ठ नागरिक, बालबालिका, अपाङ्गता भएका व्यक्ति, महिलाजस्ता बढी प्रभावित हुने वर्गको संरक्षणका लागि यस क्षेत्रले काम गर्नेछ ।

ख. संरक्षण तथा सुरक्षा क्षेत्रको प्रतिकार्यको लागि पूर्वतयारी योजना

तालिका नम्बर ५६ संरक्षण तथा सुरक्षा क्षेत्र (Cluster) को प्रतिकार्यका लागि पूर्वतयारी योजना

| क्र.सं. | सामान्य पूर्वतयारीका कार्यहरू | नेतृत्व | सहयोगी निकाय तथा संस्था | समय | अवश्यक बजेट रू हजारमा |
|---------|--|-----------------------------|---|-------------|-----------------------------|
| १. | समन्वय बैठक गरी सदस्यहरूको विवरण अध्यावधिक गर्ने । | संरक्षण तथा सुरक्षा क्षेत्र | वडा समिति, स्थानीय प्रहरी, स्वास्थ्य शाखा, महिला सन्जाल | मनसुन पूर्व | संस्थागत पहल (खर्च नलाग्ने) |
| २. | मनोसामाजिक विमर्षताहरूको विवरण अध्यावधिक गर्ने . जसमा नाम, ठेगाना, संस्थाथा, पद, मनोसामाजिक विमर्शको क्षेत्र, सम्पर्क नम्बरहरू अध्यावधिक गर्ने | संरक्षण तथा सुरक्षा क्षेत्र | वडा समिति, स्थानीय प्रहरी, स्वास्थ्य शाखा, महिला सन्जाल | मनसुन पूर्व | संस्थागत पहल (खर्च नलाग्ने) |
| ३. | २५०० महिलाको लागि आवश्यक सरसफाइ तथा महिनावारी व्यवस्थापन (MHM kit) र किशोरीहरूको लागि Dignity kit भण्डारण गर्ने गराउने । यस किटमा सेनेटरी प्याड वा सेनेटरी प्याडको लागि ४ मिटर सुतिको नरम कपडा, अन्डरवेयर, तौलिया, टर्च लाईट, लुगा धुने र नुहाउने सावुन, काइयो, नेलकटर, ब्रस, पेष्ट आदि राख्ने । | संरक्षण तथा सुरक्षा क्षेत्र | वडा समिति, स्थानीय प्रहरी, स्वास्थ्य शाखा, महिला सन्जाल, विकास साझेदारहरू | मनसुन पूर्व | ५०० जोड कोषको रूपमा |
| ४. | महिला र बालबालिका मैत्री र अपाङ्गमैत्री आवासको मापडण्ड तयार गरी आवास तथा गैर खाद्यान्न विषयगत क्षेत्रसंग समन्वय गर्ने । हरेक अस्थायी आवास क्षेत्रहरूमा महिलाहरूको लागि छुट्टै ट्वाइलेट र बाथरुम बनाउने । यदि अपाङ्गता भएका व्यक्तिहरूको संख्या यकीन भएमा शौचालय र खानेपानी तथा आवास अपाङ्गतामैत्री बनाउने । महिलाहरूको लागि आवश्यक महिनावारी व्यवस्थापन किट र किशोरीहरूका लागि डिगनीटि किट अनिवार्य व्यवस्थापन गर्ने । हरेक अस्थायी आवास क्षेत्रमा महिलाहरूको सुरक्षाको लागि रिफरल र रिपोर्टिङ्ग संयन्त्र (Referral and Reporting mechanism) सञ्चालन कार्यविधि तयार गरी तयारी हालतमा राख्ने | संरक्षण तथा सुरक्षा क्षेत्र | स्थाविव्यस गैससहरू स्वयंसेविका, सुरक्षा निकाय | मनसुन पूर्व | संस्थागत पहल (खर्च नलाग्ने) |
| ५. | महिला, बालबालिका, जेष्ठ नागरिक, अपाङ्गता भएका व्यक्तिहरू, दिर्घरोगी तथा अन्य संकटासन्न समूहको तथ्याङ्क संकलन र आवश्यकताको पहिचानको लागि आवश्यक फारमहरू तयारी हालतमा राख्ने । | संरक्षण तथा सुरक्षा क्षेत्र | वडा समिति, स्थानीय प्रहरी, स्वास्थ्य शाखा, महिला सन्जाल, विकास साझेदार | मनसुन पूर्व | ५० |

| क्र.सं. | सामान्य पूर्वतयारीका कार्यहरु | नेतृत्व | सहयोगी निकाय तथा संस्था | समय | अवश्यक बजेट रू हजारमा |
|---------|---|-----------------------------|--|-------------|-----------------------|
| ६. | सरोकारवाला एवं सुरक्षाकर्मीहरूलाई आचार संहिता सहित संरक्षणसम्बन्धी अभिमुखीकरण गर्ने । | संरक्षण तथा सुरक्षा क्षेत्र | वडा समिति, स्वास्थ्य शाखा, विकास साझेदार | मनसुन पूर्व | १०० |
| ७. | महिला, बालबालिका, अपाङ्गता भएका व्यक्ति र ज्येष्ठ नागरिकको संरक्षणका तरिकाहरू बारे जानकारी पुस्तिका तयार एवम् प्रकाशन गर्ने । | संरक्षण तथा सुरक्षा क्षेत्र | वडा समिति, स्वास्थ्य शाखा, विकास साझेदार | मनसुन पूर्व | ५० |
| ८. | विपद्को समयमा परिचालन हुने विषयक्षेत्रका सदस्यहरूलाई कृत्रिम घटना अभ्यास गर्ने/गराउने | संरक्षण तथा सुरक्षा क्षेत्र | वडा समिति, स्वास्थ्य शाखा, विकास साझेदार | मनसुन पूर्व | ५० जोड कोषको रूपमा |

ग. आपत्कालीन प्रतिकार्य योजना

विपद्को समयमा प्रभावितहरूको संरक्षणका लागि यस क्षेत्रले अन्य क्षेत्रसँग समन्वय गरी देहायअनुसार कार्य गर्नेछः

तालिका नम्बर ५७ संरक्षण तथा सुरक्षा क्षेत्र (Cluster) को प्रतिकार्यका योजना

| क्रसं | प्रतिकार्य सम्बन्धी कार्य | परिमाण | जिम्मेवारी | सहयोगी निकाय तथा संस्था | समयावधि |
|-------|---|-------------------------|-----------------------------|---|----------------------|
| १. | सुरक्षा तथा संरक्षण क्षेत्रको समन्वय बैठक गर्ने । सुरक्षा र संरक्षणका लागि भूमिका निर्धारण गरी जिम्मेवारी तोक्ने । | १ पटक | सुरक्षा तथा संरक्षण क्षेत्र | सुरक्षा निकाय महिला समूह युवा क्लव | विपद् पश्चात तत्काल |
| २. | स्थानीय विपद् व्यवस्थापन समिति, खोज तथा उद्धार समितिसँग समन्वय गरी संरक्षणमा आवश्यक पर्ने महिला, बालबालिका, अपाङ्गता भएका व्यक्तिहरु, जेष्ठ नागरिक, विरामीहरुको सूची तयार गर्ने । | १ पटक र आवश्यकता अनुसार | सुरक्षा तथा संरक्षण क्षेत्र | सुरक्षा निकाय महिला समूह युवा क्लव | विपद् पश्चात तत्काल |
| ३. | लेखाजोखा, जनसङ्ख्याको सर्भेक्षण, अभिमुखीकरण, स्वयंसेवक परिचालन, सूचना विश्लेषण आदि गर्ने । | आवश्यकता अनुसार | सुरक्षा तथा संरक्षण क्षेत्र | सुरक्षा निकाय महिला समूह युवा क्लव | विपद् पश्चात तत्काल |
| ४. | हराएका र विछोडिएका परिवारको खोजी गरी पारिवारिक पुनर्मिलन गराउने । | आवश्यकता अनुसार | सुरक्षा तथा संरक्षण क्षेत्र | सुरक्षा निकाय महिला समूह युवा क्लव | विपद् पश्चात तत्काल |
| ५. | मानसिक रूपमा कमजोर देखिएका प्रभावितलाई मनोसामाजिक सहयोग दिने । | आवश्यकता अनुसार | संरक्षण क्षेत्र | मनोविमर्शकर्ता महिला समूह युवा क्लव | उद्धार कार्य सकिएपछि |
| ६. | गर्भवती र सुत्केरी महिलाहरूका लागि सुरक्षित स्थानको प्रबन्ध तथा उनीहरूको स्याहार तथा सरसफाइ र पोषणको व्यवस्थापन गर्ने । | आवश्यकता अनुसार | संरक्षण क्षेत्र | सुरक्षा निकाय महिला समूह सरोकारवाला संघसंस्था | उद्धार कार्य सकिएपछि |
| ७. | महिलाहरूको नेतृत्व र समन्वयमा महिला मैत्री सुरक्षित स्थान सञ्चालन गर्ने । | आवश्यकता अनुसार | संरक्षण क्षेत्र | सुरक्षा निकाय महिला समूह | उद्धार कार्य सकिएपछि |

| | | | | | |
|-----|--|-----------------|-----------------------------|--|----------------------|
| ८. | अपाङ्गता भएका व्यक्तिहरूका लागि आवश्यक सहयोगी सामग्रीहरूको व्यवस्थापन र वितरण गर्ने । | १ पटक | संरक्षण क्षेत्र | सुरक्षा निकाय महिला समूह सरोकारवाला संस्था तथा निकाय | उद्धार कार्य सकिएपछि |
| ९. | सामाजिक सुरक्षा कोष अन्तरगत प्रदान गरिने रकम अग्रिमरूपमा नै वितरण गर्ने व्यवस्था मिलाउने । | १ पटक | संरक्षण क्षेत्र | गाउँपालिका | उद्धार कार्य सकिएपछि |
| १०. | समग्र प्रतिकार्यमा महिला, बालबालिका, अपाङ्गता भएका व्यक्तिहरू, जेष्ठ नागरिकहरूको आवश्यकताका बारेमा क्षेत्रगत बैठकमा जानकारी गराई आपूर्तिको व्यवस्था मिलाउने । | आवश्यकता अनुसार | संरक्षण क्षेत्र | अन्य विषयक्षेत्र सरोकारवाला संघसंस्था तथा निकाय | उद्धार कार्य सकिएपछि |
| ११. | घाइते बालबालिका तथा विशेष आवश्यकता भएका समूहका लागि स्वास्थ्य सहयोग गर्नका लागि स्वास्थ्य क्षेत्रसँग समन्वय गर्ने, उपचार शिविर स्थापनाको लागि समन्वय गर्ने, ३ वर्षसम्मका बालबालिकाको लागि सुरक्षित स्थान तयार गर्ने, | आवश्यकता अनुसार | सुरक्षा तथा संरक्षण क्षेत्र | स्वास्थ्य क्षेत्र सुरक्षा निकाय महिला समूह युवा क्लब | उद्धार कार्य सकिएपछि |
| १२. | भेदभाव, दुर्व्यवहार, हिंसा र शोषणका घटना अनुगमन पहिचान, अभिलेखीकरण तथा सहयोग गरी निगरानी समूह गठन गर्ने, | १ निगरानी समूह | संरक्षण क्षेत्र | सुरक्षा निकाय महिला समूह सरोकारवाला संघसंस्था | नियमितरूपमा |
| १३. | लैङ्गिक हिंसा र यौन दुर्व्यवहारमा परेका महिला तथा किशोरीहरूलाई मनोपरामर्श सेवा प्रदान गर्ने व्यवस्था मिलाउने | आवश्यकता अनुसार | संरक्षण क्षेत्र | स्वास्थ्य संस्था सरोकारवाला संस्था तथा निकाय | नियमितरूपमा |
| १४. | लैङ्गिक हिंसा र यौन दुर्व्यवहारमा परेका महिला तथा किशोरीहरू र बालबालिकाहरूलाई कानूनी उपचारका लागि आवश्यक कार्य गर्ने । | आवश्यकता अनुसार | संरक्षण क्षेत्र | सुरक्षा निकाय सरोकारवाला संघसंस्था | नियमितरूपमा |
| १५. | महिला तथा किशोरीहरूको समूह निर्माण गरी संरक्षण र सुरक्षाका गतिविधिहरू सञ्चालन गर्ने । | १ समूह | संरक्षण क्षेत्र | सुरक्षा निकाय सरोकारवाला संघसंस्था | नियमितरूपमा |
| १६. | समस्यामा परेकालाई कानूनी सहयोग तथा परामर्श सेवा दिने, प्रभावित व्यक्तिहरूलाई अधिकार र कर्तव्यबारे सचेतना दिने, | आवश्यकता अनुसार | संरक्षण क्षेत्र | सुरक्षा निकाय कानून व्यवसायी सञ्चार माध्यम | नियमितरूपमा |
| १७. | सहयोगी निकाय तथा सुरक्षाकर्मीलाई आचार संहिताबारे सचेतना गराउने, | १ पटक | संरक्षण क्षेत्र | सुरक्षा निकाय कानून व्यवसायी | नियमितरूपमा |
| १८. | गर्भवती र सुत्केरीको लागि विशेष कपडा वितरण गर्ने, | आवश्यकता अनुसार | संरक्षण क्षेत्र | महिला समूह रेडक्रस गैससहरू | उद्धार कार्य सकिएपछि |
| १९. | प्रभावित क्षेत्रको सुरक्षाका लागि वडासंग समन्वय गरी सुरक्षा समिति गठन गर्ने र परिचालन गर्ने । | १ समिति | संरक्षण तथा सुरक्षा क्षेत्र | वडा समिति महिला समूह गैससहरू | आवश्यकतानुसार |

| | | | | | |
|-----|---|-----------------|-----------------|-----------------------------------|---------------|
| २०. | प्रभावित क्षेत्रमा हिंसा लुटपाटका घटना हुन नदिन आवश्यक सुरक्षा व्यवस्था मिलाउने । | आवश्यकता अनुसार | संरक्षण क्षेत्र | वडा समिति सुरक्षा निकाय युवा क्लव | आवश्यकतानुसार |
| २१. | विगतमा भएका घटनाहरूको विश्लेषण गरी सतर्कताका साथ कार्य गर्ने । | आवश्यकता अनुसार | संरक्षण क्षेत्र | | आवश्यकतानुसार |
| २२. | प्रतिवेदन तयार गरी अन्य क्षेत्रसँग सिकाइ आदानप्रदान गर्ने । | २ पटक | संरक्षण क्षेत्र | | नियमितरूपमा |

९.३.७ आपतकालीन शिक्षा क्षेत्र

तालिका नम्बर ५८ आपतकालिन शिक्षा विषयगत क्षेत्र (Cluster) को सदस्यहरूको विवरण

| क्रसं | निकाय तथा संस्था | नाम | पद | फोन मोबाइल |
|-------|--|-------------------------|--------|------------|
| १. | सामाजिक विकास समिति संयोजक | खड्गबहादुर बस्नेत | संयोजक | ९८५२०७७७२७ |
| २. | शिक्षा समितिका प्रतिनिधि | | सदस्य | |
| ३. | परीक्षा समिति प्रतिनिधि | पशुराम रायमाझी | सदस्य | |
| ४. | विद्यालय व्यवस्थापन समितिका प्रतिनिधि | | सदस्य | |
| ५. | बाल क्लवको प्रतिनिधि | उपेन्द्र पौडेल | सदस्य | |
| ६. | शिक्षक महासंघको प्रतिनिधि | विजय गडतौला | सदस्य | |
| ७. | प्रहरी कार्यालयका प्रमुख | फुलमान तामाङ | सदस्य | |
| ८. | रेडक्रस सोसाइटी प्रतिनिधि होक्लावारी | रविन्द्र तिवारी, | सदस्य | ९८४२४६६९७८ |
| ९. | स्वास्थ्य शाखा प्रमुख | उदयकान्त सेठ | सदस्य | |
| १०. | नेपाल स्काउटका प्रतिनिधि | होमप्रसाद न्यौपाने | सदस्य | |
| ११. | सामुदायिक विद्यालयका प्रधानाध्यापक मध्येबाट एक जना | रुद्र बहादुर निरौला | सदस्य | |
| १२. | संस्थागत विद्यालयका प्रधानाध्यापक मध्येबाट प्रतिनिधि | होम थापा मगर | सदस्य | |
| १३. | शिक्षक अभिभावक सङ्घको प्रतिनिधि | श्री मा. वि. होक्लावारी | सदस्य | |
| १४. | शिक्षा तथा सामाजिक विकास शाखा प्रमुख | बेगबहादुर काफ्ले | सदस्य | |

क. आपतकालीन शिक्षा क्षेत्रको क्षेत्रगत उद्देश्य:

- विपद् प्रभावित तथा विस्थापित विद्यार्थी र अस्थायी आवासको रूपमा उपयोग भएका विद्यालयमा अध्ययनरत विद्यार्थीको नियमित अध्ययन वा पठनपाठन गर्न पाउने अधिकारको प्रत्याभूति गर्दै आपतकालीन समयको लागि शिक्षा प्रदान गर्ने व्यवस्था मिलाउनु तथा आवश्यक सहयोग उपलब्ध गराउने ।
- विपद्को कारण विद्यालय तीन दिनभन्दा बढी बन्द भएमा विद्यार्थीहरूलाई आपतकालीन शिक्षाको व्यवस्था गर्ने ।
- विपद्को कारण विद्यार्थीको पठनपाठनका शैक्षिक सामग्री हराए वा क्षति पुऱ्याएमा सोको व्यवस्था गर्ने र विद्यालयको शिक्षण सामग्रीहरू नष्ट भएमा पुनः व्यवस्था गर्ने जिम्मेवारी निर्वाह गर्ने ।
- धेरै समय विद्यालय बन्द हुने भएमा बैकल्पिक शिक्षाको व्यवस्था गर्ने ।

ख. आपतकालीन शिक्षा क्षेत्रको प्रतिकार्यको लागि पूर्वतयारी योजना

तालिका नम्बर ५९ आपतकालिन शिक्षा विषयगत क्षेत्र (Cluster) को प्रतिकार्यका लागि पूर्वतयारी योजना

| क्र.सं. | सामान्य पूर्वतयारीका कार्यहरू | नेतृत्व | सहयोगी निकाय तथा संस्था | समय | अवश्यक बजेट रू हजारमा |
|---------|--|----------------|---|-----------------------|-----------------------------|
| १ | शिक्षा क्षेत्रको बैठक गरी शैक्षिक क्षेत्रको विश्लेषण गर्ने । आपतकालीन शैक्षिक कार्यदल गठन गर्ने । | शिक्षा क्षेत्र | गाउँपालिका विद्यालयहरू | शैक्षिक सत्रको शुरुमा | संस्थागत पहल (खर्च नलाग्ने) |
| २ | जोखिमपूर्ण क्षेत्रका विद्यालय, मदरसा, इसिडी तथा विद्यार्थी र शिक्षकको तथ्याङ्क सङ्कलन र विश्लेषण गर्ने । वडा स्तरमा तथ्याङ्कमा निम्न कुराहरू समेट्ने <ul style="list-style-type: none"> आधारभूत विद्यालय र विद्यार्थी संख्या, माध्यमिक विद्यालय र विद्यार्थी संख्या, उच्च मावि र विद्यार्थी संख्या, विद्यालयको भवनको अवस्था यसमा कच्ची, पक्की, इटा ढुंगा माटोको के हो खुल्ने गरी । शौचायत संख्या र खानेपानीको प्रवन्ध र उपलब्धता विद्यालयमा बालमैत्री, अपाङ्गतामैत्री, किशोरीमैत्री भए नभएको विद्यालयमा हेण्डवासिड स्टेसन र यसको प्रयोग मोबाइल, टिभि र रेडियोको पहुँच नभएका बालबालिकाको संख्या विद्यालयमा आउँदाजाँदा बाटोको, खोलाको जोखिमको अवस्था : विद्यालय भवन आफै ढुवान र कटानको जोखिमको अवस्था विद्यालय परिशरभित्र अन्य जोखिमको अवस्था | शिक्षा क्षेत्र | गाउँपालिका विद्यालयहरू | शैक्षिक सत्रको शुरुमा | संस्थागत पहल (खर्च नलाग्ने) |
| ३ | • प्रभावित विद्यार्थीको लागि आवश्यक पर्ने शैक्षिक सामग्रीको पूर्वतयारी गर्ने । | शिक्षा क्षेत्र | समितिका सदस्यहरू र विद्यालयहरू | शैक्षिक सत्रको शुरुमा | संस्थागत पहल |
| ४ | • आपतकालीन समयमा शिक्षाका विषयमा शिक्षकहरूलाई तालिम दिने, | शिक्षा क्षेत्र | समितिका सदस्यहरू र विद्यालयहरू | शैक्षिक सत्रको शुरुमा | २०० |
| ५ | • अस्थायी सिकाई केन्द्र (Temporary Learning Center) बनाउन आवश्यक सामग्रीहरूको पूर्वतयारी गर्ने । जस्तै: बाढीको हकमा वस्नको लागि म्याट, त्रिपाल, हवाइटवोर्ड तथा स्टेशनरीहरू । महामारीको हकमा चकटी, मास्क, हेण्डवास स्टेसन तथा एण्टिसेप्टिक सावुन, वाइटवोर्ड, आवश्यक मात्रामा । जोखिम क्षेत्रमा अवस्थित विद्यालयका विद्यार्थी संख्याको आधारमा २००० विद्यार्थीको लागि । | शिक्षा क्षेत्र | गाउँपालिका विद्यालयहरू, व्यापार संगठन, गैसस | शैक्षिक सत्रको शुरुमा | १००० |
| ६ | • सबै विद्यालयहरूमा विपद् जोखिम न्यूनीकरण तथा पूर्वतयारीका सम्बन्धमा विद्यालय स्तरीय अभिमुखीकरण कार्यक्रम गरी विद्यालयका विद्यार्थी, शिक्षक, विद्यालय व्यवस्थापन समितिलाई सचेत गराई तयारी अवस्थामा राख्ने । | शिक्षा क्षेत्र | गाउँपालिका विद्यालयहरू | मनसुन पूर्व | संस्थागत पहल (खर्च नलाग्ने) |
| ७ | • सबै विद्यालयहरूमा कम्तीमा एक सेट प्राथमिक उपचार सामग्री सहित कम्तीमा २ जना प्राथमिक उपचार तालिम प्राप्त जनशक्ति तयार गर्ने । | शिक्षा क्षेत्र | गाउँपालिका विद्यालयहरू, गैसस | शैक्षिक सत्रको शुरुमा | ३०० |

| क्र.सं. | सामान्य पूर्वतयारीका कार्यहरु | नेतृत्व | सहयोगी निकाय तथा संस्था | समय | अवश्यक बजेट रु हजारमा |
|---------|---|--------------------|-----------------------------|-----------------------|-----------------------------|
| ८ | • विद्यालयले प्रत्येक विद्यार्थी र अभिभावकहरुको सम्पर्क विवरण वा फोन नम्बर सहितको सूची तयार र अद्यावधिक गर्ने । | शिक्षा क्षेत्र | विद्यालयहरु | शैक्षिक सत्रको शुरुमा | संस्थागत पहल (खर्च नलाग्ने) |
| ९ | • आपत्कालीन प्रतिकार्यका समयमा उपयोग गर्न सक्नेगरी विपद् व्यवस्थापन कोषको स्थापना गर्ने | शिक्षा क्षेत्र | गाउँपालिका विद्यालयहरु | मनसुन पूर्व | संस्थागत पहल (खर्च नलाग्ने) |
| १० | • बृहत् विद्यालय सुरक्षा सम्पर्क शिक्षक र लैङ्गिक समानता तथा सामाजिक समावेशीकरण सम्पर्क शिक्षकको व्यवस्था गरी जिम्मेवारी तोक्ने । | शिक्षा क्षेत्र | गाउँपालिका विद्यालयहरु | शैक्षिक सत्रको शुरुमा | संस्थागत पहल (खर्च नलाग्ने) |
| ११ | • प्रधानाध्यापक, विद्यालय व्यवस्थापन समितिका अध्यक्ष, विद्यालय विपद् व्यवस्थापन समिति, बृहत् विद्यालय सुरक्षा र लैङ्गिक समानता तथा सामाजिक समावेशी सम्पर्क शिक्षक, सूचना प्रविधि शिक्षकको सम्पर्क नम्बर सहितको सूची अद्यावधिक गरी राख्ने, | शिक्षा क्षेत्र | गाउँपालिका विद्यालयहरु | शैक्षिक सत्रको शुरुमा | संस्थागत पहल (खर्च नलाग्ने) |
| १२ | • विद्यालयमा विद्यालय सुधार योजनाले निर्दिष्ट गरेका विपद् जोखिम न्यूनीकरण तथा व्यवस्थापन र सुरक्षित विद्यालयका क्रियाकलाप सञ्चालन तथा योजनालाई अद्यावधिक गरी राख्ने | सम्बन्धित विद्यालय | शिक्षा क्षेत्र संघसंस्थाहरु | नियमित | ५०० |
| १३ | • विद्यालय सुधार योजना तयार गर्दा विपद्का विषयहरुलाई अनिवार्य समावेश गर्ने । | सम्बन्धित विद्यालय | शिक्षा क्षेत्र संघसंस्थाहरु | नियमित | |

ग. आपत्कालीन प्रतिकार्य योजना

विपद्को समयमा आपत्कालीन शिक्षा कार्यदलले देहायअनुसार आपत्कालीन कार्य गर्ने निर्धारण गरिएको छः तालिका नम्बर ६० आपत्कालिन शिक्षा विषयगत क्षेत्र (Cluster) को प्रतिकार्यका योजना

| क्रसं | प्रतिकार्य सम्बन्धी कार्य | परिमाण | जिम्मेवारी | सहयोगी निकाय तथा संस्था | समयावधि |
|-------|--|-----------------|----------------|--------------------------|--------------------------|
| १. | कार्यदलको बैठक गरी प्रभावित स्थानीय तहका शैक्षिक क्षेत्रको लेखाजोखा र जिम्मेवारी पुनरावलोकन गर्ने । | शुरुमा १ पटक | शिक्षा क्षेत्र | गैससहरु शिक्षण संस्थाहरु | विपद् पछि तत्कालै |
| २. | शिक्षासम्बन्धी द्रुत लेखाजोखा (Initial Rapid Assessment) गर्ने । | १ पटक | शिक्षा क्षेत्र | गैससहरु शिक्षण संस्थाहरु | विपद् पछि तत्कालै |
| ३. | तथ्याङ्क सङ्कलन, समायोजन विश्लेषण र प्रतिवेदन तयारी र आदान-प्रदान गर्ने । | आवश्यकता अनुसार | शिक्षा क्षेत्र | गैससहरु | विपद् पछि तत्कालै |
| ४. | शिक्षा क्षेत्रको बैठकबाट क्रियाकलाप नं. ३ को प्रतिवेदनमाथि छलफल गर्ने र निष्कर्ष निकाल्ने | आवश्यकता अनुसार | शिक्षा क्षेत्र | शिक्षण संस्थाहरु | तीनदिन भित्र |
| ५. | शैक्षिक गतिविधि सञ्चालन गर्न सुरक्षित स्थानको पहिचान गर्ने । | १ पटक | शिक्षा क्षेत्र | गैससहरु | तीनदिन पछि |
| ६. | विशेष संरक्षणको आधारमा ३ देखि ५ वर्ष उमेर समूहका बालबालिकाको लागि सुरक्षित स्थानमा शैक्षिक कार्यक्रम सञ्चालन गर्ने । | आवश्यकता अनुसार | शिक्षा क्षेत्र | शिक्षण संस्थाहरु | विपद् रोकिएको तीनदिन पछि |
| ७. | विद्यार्थीहरुलाई मनोसामाजिक परामर्श सेवा उपलब्ध गराउने । | आवश्यकता अनुसार | शिक्षा क्षेत्र | मनोविमर्शकर्ता | आवश्यकतानुसार |

| क्रसं | प्रतिकार्य सम्बन्धी कार्य | परिमाण | जिम्मेवारी | सहयोगी निकाय तथा संस्था | समयावधि |
|-------|--|-----------------|----------------|--------------------------|----------------------------|
| ८. | विद्यालयहरूमा अतिरिक्त क्रियाकलापहरू सञ्चालन गरी विपदका विषयहरू जानकारी गराउने । | आवश्यकता अनुसार | शिक्षा क्षेत्र | गैससहरु शिक्षण संस्थाहरू | नियमितरूपमा |
| ९. | आवश्यकता अनुसार अस्थायी सिकाइ केन्द्र (Temporary Learning Center) निर्माण गर्ने । | आवश्यकता अनुसार | शिक्षा क्षेत्र | गैससहरु शिक्षण संस्थाहरू | विपद रोकिएको तीनदिन पछि |
| १०. | जाडोको समयमा बालबालिकाहरूलाई न्यानो कपडा वितरण गर्ने (२००० जनालाई) | कम्तिमा १ पटक | शिक्षा क्षेत्र | गैससहरु शिक्षण संस्थाहरू | शीतलहर बढ्न थालेपछि |
| ११. | विपद प्रभावित विद्यालयहरूलाई विद्यालय कीटको (school kit) व्यवस्थापन गर्ने | कम्तिमा १ पटक | शिक्षा क्षेत्र | गैससहरु शिक्षण संस्थाहरू | विद्यालय खुलेपछि |
| १२. | <ul style="list-style-type: none"> विद्यार्थीहरूलाई पाठ्यपुस्तक सन्दर्भ सामग्रीहरू स्टेशनरी उपलब्ध गराउने शैक्षिक सामग्री पोसाक-सर्ट, पेन्ट, स्कट वितरण गर्ने वसाइ व्यवस्थापनका लागि फर्निचरको प्रबन्ध गर्ने विद्यालय शैक्षिक सामग्री व्यवस्था गर्ने खेलकुद सामग्रीको व्यवस्था गर्ने खानेपानी सरसफाइको लागि पानी र लैङ्गिक तथा अपाङ्गता मैत्री शौचालयको व्यवस्था गर्ने | कम्तिमा १ पटक | शिक्षा क्षेत्र | गैससहरु शिक्षण संस्थाहरू | विपद् पश्चात आवश्यकतानुसार |
| १३. | प्रतिवेदन तयार गरी सरोकारवाला निकायमा प्रेषण गर्ने । | २ पटक | शिक्षा क्षेत्र | गैससहरु शिक्षण संस्थाहरू | विपद् पश्चात |

९.३.८ शीघ्र पुनर्लाभ क्षेत्र

तालिका नम्बर ६१ शीघ्र पुनर्लाभ विषयगत क्षेत्र (Cluster) को सदस्यहरूको विवरण

| क्रसं | निकाय तथा संस्था | नाम | पद | फोन मोबाइल |
|-------|---|--------------------|--------|------------|
| १. | पूर्वाधार विकास समिति संयोजक | चरण गुरुङ्ग | संयोजक | ९८५२०५६३९२ |
| २. | शिक्षा समितिका प्रतिनिधि | | सदस्य | |
| ३. | राजनीतिक दलका प्रमुख वा प्रतिनिधि | कृष्ण थामी | सदस्य | |
| ४. | वाणिज्य तथा व्यापार सङ्घका प्रतिनिधि | डिल्लीप्रसाद फुयल | सदस्य | |
| ५. | विकास साझेदार प्रतिनिधि | हेल्भिटास नेपाल | सदस्य | |
| ६. | निर्माण व्यवसायी संघको प्रतिनिधि | भुपाल श्रेष्ठ | सदस्य | |
| ७. | प्रहरी कार्यालयका प्रमुख | फुलमान तामाङ | सदस्य | |
| ८. | रेडक्रस सोसाइटी प्रतिनिधि केरौन रेडक्रस | रेवत बहादुर थापा | सदस्य | |
| ९. | उद्योग वाणिज्य सङ्घका प्रतिनिधि | डिल्लीप्रसाद फुयल | सदस्य | ९८५२०३१५९९ |
| १०. | कृषि विकास शाखा | सागर पौडेल | सदस्य | |
| ११. | शिक्षा तथा सामाजिक विकास शाखा प्रमुख | बेगबहादुर काफ्ले | सदस्य | |
| १२. | स्वास्थ्य शाखा प्रमुख | उदयकान्त सेठ | सदस्य | |
| १३. | योजना तथा अनुगमन शाखा प्रमुख | गोविन्दप्रसाद फुयल | सदस्य | |
| १४. | प्राविधिक शाखा प्रमुख | रञ्जन निरौला | सदस्य | |

क. शीघ्र पुनर्लाभ क्षेत्रको क्षेत्रगत उद्देश्य

- विपद्को कारण अवरुद्ध हुन पुगेका अत्यावश्यक सेवाहरू तत्काल सुचारु गर्ने ।
- त्यस्ता सेवाप्रदायक निकायका कार्यालयहरूमा क्षति पुगेमा बैकल्पिक व्यवस्था गर्ने ।
- सामाजिक, आर्थिक पूर्वाधार र अवस्थालाई चलायमान बनाई जनजीवनलाई सामान्य बनाउने ।
- विपदमा परी नष्ट भएका जीविकोपार्जनका श्रोतहरूको पुनर्स्थापनाका कार्यलाई निरन्तरता दिने ।

ख. आपतकालीन शीघ्र पुनर्लाभ क्षेत्रको प्रतिकार्यको लागि पूर्वतयारी योजना
तालिका नम्बर ६२ शीघ्र पुनर्लाभ विषयगत क्षेत्र (Cluster) को सदस्यहरूको विवरण

| क्र.सं. | सामान्य पूर्वतयारीका कार्यहरू | नेतृत्व | सहयोगी निकाय तथा संस्था | समय | अवश्यक बजेट रू हजारमा |
|---------|--|------------------------|---|--|-----------------------------|
| १ | शीघ्र पुनर्लाभ विषय क्षेत्रको समन्वय बैठक बस्ने । सम्भावित विपदको पूर्वानुमानको तथ्याङ्क समग्र व्यवस्थापन तथा खोज उद्धार विषयगत क्षेत्रबाट लिने र सम्भावित विपदको पुनर्लाभको बारेमा छलफल गर्ने । | शीघ्र पुनर्लाभ क्षेत्र | वडा कार्यालय, राजनैतिक दल, कृषि विकास शाखा, उद्योग बाणिज्य संघ, | मनसुन पूर्व बर्षमा २ पटक | संस्थागत पहल (खर्च नलाग्ने) |
| २ | सम्भावित क्षतिको अनुमान गरिएको स्थानहरूमा भ्रमण गर्ने र यसको क्षति न्यूनीकरणको लागि आवश्यक योजनाहरू निर्माण गर्ने । | शीघ्र पुनर्लाभ क्षेत्र | वडा कार्यालय, कृषि विकास शाखा, उद्योग बाणिज्य संघ, स्थानीय राजनैतिक दल, | मनसुन पूर्व बर्षमा २ पटक | संस्थागत पहल (खर्च नलाग्ने) |
| ३ | सर्भेक्षण टोली निर्माण गर्ने र सर्वेक्षण टोलीमा समावेश हुने व्यक्तिलाई तयारी अवस्थामा रहन अनुरोध गर्ने । | शीघ्र पुनर्लाभ क्षेत्र | वडा कार्यालय, कृषि विकास शाखा, स्थानीय राजनैतिक दल, | मनसुन पूर्व बर्षमा २ पटक | संस्थागत पहल (खर्च नलाग्ने) |
| ४ | गाउँपालिका र यस क्षेत्रमा रहेका अन्य निकाय तथा नीजि क्षेत्रसंग रहेका हेभी इक्विपमेण्ट तथा अन्य पूर्वाधार निर्माण र व्यवस्थापन सम्बन्धी साधनहरूलाई व्यवस्थित गरी राख्ने । जस्तै: डोजर, एक्साभेटर, टिपर, बाटामा ढलेका रूख काट्ने र पन्छाउने यन्त्र तथा उपकरण, विद्युत तथा सञ्चार क्षेत्रमा कार्यरत मानव संसाधन एवं उपकरण आदि | शीघ्र पुनर्लाभ क्षेत्र | समितिका सदस्यहरू र सम्बन्धित निकायहरू | मनसुन पूर्व र अन्य विपद्का अघि वा बर्षमा २ पटक | संस्थागत पहल (खर्च नलाग्ने) |
| ५ | गाउँ क्षेत्रको पूर्वाधार विकासमा विपद प्रभाव विश्लेषण नीति निर्माण र कार्यान्वयनको लागि नेतृत्व लिने । | शीघ्र पुनर्लाभ क्षेत्र | वडा कार्यालय, कृषि विकास शाखा, उद्योग बाणिज्य संघ, स्थानीय राजनैतिक दल, | मनसुन पूर्व | १०० जोड कोषको रूपमा |

ग. आपत्कालीन प्रतिकार्य योजना

यस क्षेत्रले आपत्कालीन समयमा देहायअनुसार कार्य गर्नेछ

तालिका नम्बर ६३ शीघ्र पुनर्लाभ विषयगत क्षेत्र (Cluster) को सदस्यहरूको विवरण

| क्रसं | प्रतिकार्य सम्बन्धी कार्य | परिमाण | जिम्मेवारी | सहयोगी निकाय तथा संस्था | समयावधि |
|-------|--|-----------------|------------------------|-------------------------|-------------------|
| १. | घटनाको विस्तृत जानकारी लिने दिने | शुरुमा १ पटक | शीघ्र पुनर्लाभ क्षेत्र | गाउँपालिका सबै सदस्यहरू | विपद् पछि तत्कालै |
| २. | सम्पर्क व्यक्तिहरूलाई सूचना सङ्कलनका लागि निर्देशन गर्ने | आवश्यकता अनुसार | शीघ्र पुनर्लाभ क्षेत्र | गाउँपालिका सबै सदस्यहरू | विपद् पछि तत्कालै |

| क्रसं | प्रतिकार्य सम्बन्धी कार्य | परिमाण | जिम्मेवारी | सहयोगी निकाय तथा संस्था | समयावधि |
|-------|---|-------------------------|------------------------|---|---------------------------|
| ३. | तत्काल अवरुद्ध भएका अत्यावश्यक सेवाहरु सुचारु गर्न आफु मातहतका सम्बन्धित निकायहरुलाई परिचालन गर्ने | आवश्यकता अनुसार | शीघ्र पुनर्लाभ क्षेत्र | गाउँपालिका सम्बन्धित कार्यालय | विपद् पछि तत्कालै |
| ४. | प्राविधिक टोलीलाई स्थलगत अध्ययनका लागि प्रभावित स्थानमा परिचालन गर्ने। | आवश्यकता अनुसार | शीघ्र पुनर्लाभ क्षेत्र | प्राविधिक विज्ञ | विपद् पछि दोस्रो दिन देखि |
| ५. | स्रोत साधनको आंकलन गर्ने (आवश्यकता, लेखाजोखा र खाडल पहिचान गर्ने) र समन्वय, स्रोत पहिचान र शीघ्र पुनर्लाभको कार्य योजना बनाउने | १ पटक र आवश्यकता अनुसार | शीघ्र पुनर्लाभ क्षेत्र | गाउँपालिका सबै सदस्यहरु | विपद् पछि दोस्रो दिन देखि |
| ६. | सहज पहुँचका लागि अस्थायी रूपमा पुल, सडक तथा वाटो निर्माण गर्ने, डेब्रिस सफा गर्ने । प्रकोपजन्य फोहोरको उचित प्रबन्ध मिलाउने वा नष्ट गर्ने । | आवश्यकता अनुसार | शीघ्र पुनर्लाभ क्षेत्र | गाउँपालिका सबै सदस्यहरु | विपद् पछि दोस्रो दिन देखि |
| ७. | अस्पताल, स्वास्थ्य केन्द्र, आन्तरिक रूपमा विस्थापितको शिविर, विद्यालय जस्ता क्षेत्रमा आधारभूत सेवा उपलब्ध गराउने । | आवश्यकता अनुसार | शीघ्र पुनर्लाभ क्षेत्र | गाउँपालिका स्वास्थ्य कार्यालय | विपद् पछि दोस्रो दिन देखि |
| ८. | बिषयगत बैठक र घटनाको विवरण संकलन गर्ने कार्य निरन्तर गर्ने (कार्य क्षेत्र पहिचान गरी कार्य गर्ने) | आवश्यकता अनुसार | शीघ्र पुनर्लाभ क्षेत्र | गाउँपालिका सबै सदस्यहरु | पहिलो हप्ता |
| ९. | मौजुदा अवस्थामा अस्पताल, विद्यालय, स्वास्थ्य सेवा प्रदायकका साथै सडक, पुल र अन्य क्षति भएका पूर्वाधारहरुको विस्तृत विवरण तयार गर्ने । आवासको लागि सहूलियत वा निशुल्क काठहरु उपलब्ध गराउने | १ पटक | शीघ्र पुनर्लाभ क्षेत्र | स्वास्थ्य कार्यालय विद्यालयहरु प्राविधिकहरु | पहिलो हप्ता |
| १०. | शिक्षा, स्वास्थ्य, सञ्चार, यातायात, खानेपानी, विद्युत लगायतका सार्वजनिक सेवाहरु सुचारु गर्ने । | आवश्यकता अनुसार | शीघ्र पुनर्लाभ क्षेत्र | प्राविधिक, क्लवहरु गैससहरु | पहिलो हप्ता |
| ११. | अस्थायी शिविरको स्थापना गर्ने र विस्थापितलाई सुरक्षित र खुला ठाउँमा लैजाने प्रबन्ध मिलाउने | आवश्यकता अनुसार | शीघ्र पुनर्लाभ क्षेत्र | प्राविधिक, क्लवहरु गैससहरु | पहिलो हप्ता |
| १२. | शीघ्र पुनर्लाभको लागि आवश्यक अध्ययन, लेखाजोखा तथा विश्लेषण गरी बसोबास र जीविकोपार्जन जस्ता प्रमुख क्षेत्रको विकासका कार्यलाई अघि बढाउने गर्ने । | आवश्यकता अनुसार | शीघ्र पुनर्लाभ क्षेत्र | प्राविधिक, क्लवहरु, गैससहरु | पहिलो हप्ता |
| १३. | उपलब्ध बजेटको आधारमा पूर्वाधारहरु निर्माण प्रक्रियालाई प्रारम्भ गर्ने । | आवश्यकता अनुसार | शीघ्र पुनर्लाभ क्षेत्र | प्राविधिक, गैससहरु | दोस्रो महिना देखि |

| क्रसं | प्रतिकार्य सम्बन्धी कार्य | परिमाण | जिम्मेवारी | सहयोगी निकाय तथा संस्था | समयावधि |
|-------|---|-----------------|------------------------|-------------------------|-------------------|
| १४. | विपद् पूर्वतयारी तथा प्रतिकार्यका लागि विषयगत आकस्मिक योजना समय सापेक्ष परिमार्जन गर्ने । | आवश्यकता अनुसार | शीघ्र पुनर्लाभ क्षेत्र | गाउँपालिका सबै सदस्यहरू | दोस्रो महिना देखि |
| १५. | सबै प्रमुख परियोजनाहरूमा वातावरणीय प्रभाव लेखाजोखा (Initial Environmental and Impact Assessment) तथा विपद् प्रभावको लेखाजोखा (Disaster Impact Assessment) गर्ने । | आवश्यकता अनुसार | शीघ्र पुनर्लाभ क्षेत्र | गाउँपालिका सबै सदस्यहरू | दोस्रो महिना देखि |

९.४ बाढीको प्रतिकार्य योजना

वडास्तरीय छलफलबाट प्राप्त तथ्याङ्क अनुसार कानेपोखरी गाउँपालिकामा विगत १० वर्षको क्षतिको विश्लेषण गर्दा बाढीबाट मात्र १२३७ परिवार प्रभावित भएको अवस्था छ । जसको कारण ६००० जनसंख्या बाढीको कारण वार्षिक रूपमा प्रभावित हुन सक्ने अनुमान गरिएको छ ।

तालिका नम्बर ६४ बाढीजन्य विपद्को प्रतिकार्य योजना

| समयावधि | सञ्चालन गर्ने क्रियाकलाप | मुख्य जिम्मेवारी |
|-----------------------|--|---|
| ० देखि २४ घण्टा भित्र | <ul style="list-style-type: none"> बाढीको विपद्को घटनाबारे अग्रिम जानकारी लिएर जानकारी पाउने वित्तिकै तल्लो तटीय क्षेत्रका वस्तीहरूमा सतर्क रहन र वस्तीबाट सुरक्षित स्थानतिर जानको लागि खबर गर्ने । वस्तीमा भागदौड हुँदा पर्नसक्ने सुरक्षा समस्या प्राथमिकताका साथ सम्बोधन गर्न सुरक्षा संयन्त्र प्रभावित क्षेत्रमा खटाउने । | समग्र व्यवस्थापन, सूचना, खोज तथा उद्धार क्षेत्र |
| | बाढी पछि तत्काल उक्त स्थानमा खोज तथा उद्धार टोली, प्राथमिक उपचार टोली र तथ्याङ्क संकलनका लागि द्रुत सर्वेक्षण टोली खटाउने । | समग्र व्यवस्थापन, सूचना, खोज तथा उद्धार क्षेत्र |
| | <ul style="list-style-type: none"> प्राथमिक उपचार, खोज उद्धार तथा सूचना व्यवस्थापन विषयगत क्षेत्रले घटनास्थलमा नै संयुक्त क्याम्प निर्माण गरी खोज उद्धार, प्राथमिक उपचार तथा प्रभावितहरूको तथ्याङ्क संकलनको काम गर्ने । उद्धार गरिएकाहरूलाई प्राथमिक उपचार गरी घाइतेको अवस्था हेरी आवश्यकताअनुसार अस्पताल लैजाने र उपचारका लागि अस्पताल वा स्वास्थ्य केन्द्रसंग समन्वय गर्ने । | समग्र व्यवस्थापन, सूचना, खोज तथा उद्धार क्षेत्र |
| | बाढीको विपद्को घटना लगत्तै गाउँ क्षेत्रमा भएको अस्पतालहरूमा आपतकालीन सेवा सञ्चालनको व्यवस्था मिलाउने । इमरजेन्सी सेवा र वेड व्यवस्थापनको सुनिश्चित गर्ने । | समग्र व्यवस्थापन, सूचना, खोज तथा उद्धार क्षेत्र स्वास्थ्य तथा पोषण |
| | <ul style="list-style-type: none"> स्वयमसेवकहरू परिचालन गरी बाढी क्षेत्रबाट प्रभावितहरूलाई तोकिएको सुरक्षित स्थान तिर जानको लागि माइकिड गर्न लगाउने । महिला बालबालिका, अपांगता भएका व्यक्तिहरूलाई सुरक्षित स्थानसम्म लैजानको लागि सहयोग गर्ने । | समग्र व्यवस्थापन, सूचना, खोज तथा उद्धार क्षेत्र संरक्षण तथा सुरक्षा क्षेत्र |
| | <ul style="list-style-type: none"> विस्थापितहरूलाई अस्थायी वासस्थानको लागि तोकिएको स्थानमा सूचना डेक्स स्थापना गर्ने र तथ्याङ्क लिने । सोही अनुसार तत्कालीन आवासको व्यवस्थापनको लागि आवास तथा गैर खाद्य क्षेत्रलाई जिम्मा लगाउने । | समग्र व्यवस्थापन, सूचना, खोज तथा उद्धार क्षेत्र आपतकालीन आश्रय तथा गैरखाद्य सामग्री |

| समयावधि | सञ्चालन गर्ने क्रियाकलाप | मुख्य जिम्मेवारी |
|------------------------|--|--|
| | सूचना डेक्समा सूचीकृत विस्थापीतहरूको लागि अस्थायी आवास व्यवस्थापन गर्ने । | आश्रय तथा गैरखाद्य सामग्री क्षेत्र |
| | पहिलो दिनको सूचनालाई उपयुक्त माध्यमबाट सबै सरोकारवालाहरूलाई सम्प्रेषण गर्ने । | समग्र व्यवस्थापन, सूचना, खोज तथा उद्धार क्षेत्र |
| | सूचना व्यवस्थापन, खोज तथा उद्धार, आवास तथा राहत, स्वास्थ्य तथा पोषण विषयगत क्षेत्र, स्वयम सेवक र अन्य विकास साझेदारहरू बीच पहिलो दिनको वेलुकी ४ वजे समीक्षा बैठक बस्ने र निम्न विषयमा सूचना तयार गर्ने <ul style="list-style-type: none"> मानवीय मृत्यु, घाइते, हराएको संख्या चौपयाको क्षति, धनसम्पत्तीको क्षति घरको क्षति, पूर्ण क्षति, आंशिक क्षति विस्थापित संख्या जसमा महिला, सुत्केरी, गर्भवती, अपांग, एकल महिला र बालबालिकाको संख्या अस्थायी आवासको व्यवस्थापन गरिएको स्थानमा रहेका परिवारको संख्या | समग्र व्यवस्थापन, सूचना, खोज तथा उद्धार, स्वास्थ्य तथा पोषण संरक्षण तथा सुरक्षा क्षेत्र आपतकालीन आश्रय तथा गैरखाद्य सामग्री स्वयमसेवकहरू |
| | पशु चौपयाहरूलाई तोकीएको सुरक्षित स्थानमा लैजानको लागि विस्थापीत समुदायलाई सूचित गर्दै स्वयम सेवकहरू परिचालन गर्ने | समग्र व्यवस्थापन, सूचना, खोज तथा उद्धार खाद्य तथा कृषि क्षेत्र |
| | सूचना टोलीको रेकर्ड अनुसार हरेक क्याम्पमा खानाको व्यवस्थापन गर्ने, प्रभावितहरूको लागि खानाको प्रवन्ध गरिएको कुरा सबैले बुझ्ने गरी माइकिङ गर्ने । यो निरन्तर ३ दिनसम्म सञ्चालन गर्ने । | आपतकालीन आश्रय तथा गैरखाद्य सामग्री क्षेत्र । |
| २४ देखि ७२ घण्टा भित्र | खोज उद्धार, प्राथमिक उपचारको काम निरन्तर गर्ने । | समग्र व्यवस्थापन, सूचना, खोज तथा उद्धार, स्वास्थ्य तथा पोषण क्षेत्र |
| | अस्थायी शिविर निर्माण संगै प्रभावित समुदायको सहभागितामा रिफरल र रिपोर्टिङ संयन्त्र (Referral and reporting mechanism) गठन गर्ने । यहि संयन्त्र मार्फत प्रभावितहरूको पहिचान गर्ने, क्याम्पमा हिंसा दुब्यवहार, चोरी, डकैती आदि हुन नदिनको लागि स्थानीय व्यवस्थापनमा परिचालन गर्ने । यो संयन्त्रमा विज्ञता भएका महिला र पुरुषको सहभागिता हुने गरी गठन गर्ने । | संरक्षण तथा सुरक्षा समग्र व्यवस्थापन, सूचना, खोज तथा उद्धार स्वास्थ्य तथा पोषण |
| | समितिको अगुवाई र सम्बन्धित वडा प्रतिनिधिहरूको उपस्थितिमा विपद्ग्रस्त क्षेत्रमा भएको मानवीय क्षति, आर्थिक नोक्सानी तथा विस्थापीतहरूको यथार्थ अवस्था विश्लेषणका लागि आवश्यकता अनुसार प्रारम्भिक द्रुत लेखाजोखा सुरुवात गर्ने । | समग्र व्यवस्थापन, सूचना, खोज तथा उद्धार स्वास्थ्य तथा पोष संरक्षण तथा सुरक्षा शिघ्र पुनर्लाभ |
| | सूचना टोलीको अभिलेखको आधारमा तत्काल गैरखाद्य सामग्री वितरण गर्नको लागि अनुरोध गर्ने । | खाद्य तथा कृषि क्षेत्र |
| | पालिकाले सूचना तथा सर्वेक्षण टोलीको अभिलेख र प्रतिवेदनका आधारमा एकीन गरेको सूची अनुसार आवास व्यवस्थापनमा महिलामैत्री, अपांगतामैत्री निर्माणमा ध्यान दिने र सुत्केरी, गर्भवती, विरामीहरूको लागि पोषिलो खानेकुरा वितरण गर्ने । | स्वास्थ्य तथा पोषण संरक्षण तथा सुरक्षा खानेपानी तथा वातावरण स्वच्छता प्रवर्द्धन । |

| समयावधि | सञ्चालन गर्ने क्रियाकलाप | मुख्य जिम्मेवारी |
|----------------------------|--|---|
| | वडास्तरीय विपद् व्यवस्थापन समिति र स्थानीय विपद् व्यवस्थापन समितिको आपत्कालिन बैठक बस्ने र विस्तृत विवरण लिने र सोहि अनुसारको राहत वितरणको प्रकृया अगाडी वढाउन निर्णय गर्ने | समग्र व्यवस्थापन, सूचना, खोज तथा उद्धार क्षेत्र |
| | अस्थायी आवास क्षेत्रमा अस्थायी पिउने पानी, महिलामैत्री शौचालय र स्नान घरहरू निर्माण गर्ने | खानेपानी तथा वातावरण स्वच्छता प्रवर्द्धन । संरक्षण तथा सुरक्षा |
| | क्षति तथा नोक्सानीको प्रारम्भिक विवरण तयार गरी गाउँपालिका, सुरक्षा निकाय, जिल्ला विपद् व्यवस्थापन समिति आदिमा प्रतिवेदन पठाउने | समग्र व्यवस्थापन, सूचना, खोज तथा उद्धार |
| | शव व्यवस्थापन कार्यविधि अनुसारका प्रकृया पुरा गरी मृतकका शवको अन्त्येष्टीको लागि आवश्यक कार्य आरम्भ गर्ने | समग्र व्यवस्थापन, सूचना, खोज तथा उद्धार क्षेत्र |
| | आवश्यकता अनुसार मनोसामाजिक परामर्श सेवा उपलब्ध गराउने । | सुरक्षा तथा संरक्षण |
| | चौपयाहरूका लागि पराल र पानीको जोहो गरिदिने | खाद्य तथा कृषि क्षेत्र |
| | क्लष्टरहरू बीचमा नियमित बैठक दैनिक रूपमा आयोजना गर्ने । | समग्र व्यवस्थापन, सूचना, खोज तथा उद्धार क्षेत्र |
| ७२ घण्टा देखि १ हप्ता सम्म | खोज तथा उद्धार कार्यलाई निरन्तरता दिने | समग्र व्यवस्थापन, सूचना, खोज तथा उद्धार स्वास्थ्य तथा पोषण |
| | सनाखत भएका शवहरूलाई आवश्यकता अनुसार र नियमानुसार व्यवस्थापन गर्ने | समग्र व्यवस्थापन, सूचना, खोज तथा उद्धार क्षेत्र |
| | ७ दिनका लागि थप खाद्यान्न तथा राहतको लागि जिल्ला विपद् व्यवस्थापन समिति, रेडक्रस, प्रदेश सरकार तथा अन्य गैरसरकारी सामाजिक संस्थाहरूसंग समन्वय गरी वितरण गर्ने । | सबै विषयगत क्षेत्र |
| | विस्तृत अध्ययनको आधारमा विस्थापितहरूलाई आवश्यकता अनुसार न्युनतम लत्ताकपडा तथा एक हप्ताको लागि आधारभूत राहत सामग्री वितरण गर्ने । महिला, सुत्केरी, गर्भवतीहरूलाई डिग्नीटी किट र पोषण किट वितरण गर्ने । | आपत्कालीन आश्रय तथा गैरखाद्य सामग्री स्वास्थ्य तथा पोषण संरक्षण तथा सुरक्षा |
| | विपद्ग्रस्त क्षेत्रमा अपराधिक गतिविधि नियन्त्रण गर्न आवश्यक सुरक्षा व्यवस्थालाई निरन्तरता दिने । | समग्र व्यवस्थापन, सूचना, खोज तथा उद्धार संरक्षण तथा सुरक्षा |
| | थप सहयोगका लागि प्रदेश सरकार र संघीय सरकारमा अनुरोध गरी व्यवस्था गर्ने । सूचना तथा लेखाजोखा क्षेत्रले विस्थापितहरूको आधिकारीक सूचना तयार र वितरणको जिम्मेवारी लिने । | समग्र व्यवस्थापन, सूचना, खोज तथा उद्धार क्षेत्र |
| | <ul style="list-style-type: none"> एकीन गरिएको सूचना तथा तथ्याङ्कका आधारमा विस्थापितहरूको लागि पुनर्लाभको योजना निर्माणको थालनी गर्ने । पुनर्लाभका लागि सबै विषयगत क्षेत्र र सरोकारवालाहरूसंग समन्वय गरी अल्पकालिन, मध्यमकालिन र दीर्घकालिन योजनाहरू निर्माण गर्ने । | स्थानीय विपद् व्यवस्थापन समितिको नेतृत्वमा सम्पूर्ण विषयगत क्षेत्र |
| | पालिकामा तोकिएको शाखाबाट क्षति तथा नोक्सानीको विवरण दैनिक रूपमा जिल्ला विपद् व्यवस्थापन समिति, प्रदेश तथा संघमा दैनिक रूपमा पठाउने । | समग्र व्यवस्थापन, सूचना, खोज तथा उद्धार क्षेत्र |

| समयावधि | सञ्चालन गर्ने क्रियाकलाप | मुख्य जिम्मेवारी |
|------------------------------------|--|--|
| | आवश्यकतानुसार शिघ्रातिशिघ्र सञ्चार माध्यम र जिल्ला आपतकालीन कार्यसंचालन केन्द्र (DEOC) र प्रदेश आपतकालीन कार्य संचालन केन्द्र (PEOC) मा प्रत्येक दिन सूचना तथा समाचार उपलब्ध गराउने । | समग्र व्यवस्थापन, सूचना, खोज तथा उद्धार क्षेत्र |
| १ हप्ता देखि १५ दिन भित्र | विभिन्न निकाय, संघसंस्थाहरुबाट आएका राहत सामग्री र सहयोग संकलन गरी क्षतिको विवरण अनुसार आवश्यकताको आधारमा, आवश्यक स्थानमा परिचालन गर्ने। यसको लागि एकद्वार प्रणाली (One Door System) अवलम्बन गर्ने । | समग्र व्यवस्थापन, सूचना, खोज तथा उद्धार क्षेत्र |
| | अल्पकालिन आवासको व्यवस्था गरी पुनर्स्थापन गर्ने । | आपतकालीन आश्रयस्थल तथा गैर खाद्य सामग्री |
| | आपराधिक गतिविधि नियन्त्रण गर्न आवश्यक सुरक्षा व्यवस्था गर्ने । | संरक्षण तथा सुरक्षा |
| | खोज, उद्धार, राहत, उपचार, सरसफाई, संरक्षणका कार्यहरुलाई निरन्तरता दिने | समग्र व्यवस्थापन, सूचना, खोज तथा उद्धार खानेपानी तथा वातावरण स्वच्छता प्रवर्द्धन । |
| १५ दिन देखि १ महिना भित्र | विस्थापितहरुको पुनर्स्थापनको लागि आपतकालीन आश्रय तथा गैर खाद्य क्षेत्रको योजना अनुसार नीतिगत निर्णय गर्ने र कार्यान्वयन गर्ने । | स्थानीय विपद् व्यवस्थापन समिति |
| | अस्थायी आवास क्षेत्र रहेको क्याम्पमा महिला सुरक्षा क्षेत्र (Women safe space) कार्यक्रमहरु सञ्चालन गर्ने । | संरक्षण तथा सुरक्षा स्वास्थ्य तथा पोषण |
| | क्षति तथा नोक्सानी भएका भौतिक संरचना तथा पूर्वाधारहरुको पुनर्निर्माणका लागि आवश्यक दीर्घकालिन योजना बनाउने | शिघ्र पुनर्लाभ क्षेत्र |
| | प्रदेश सरकार तथा संघीय सरकारबाट प्राप्त आर्थिक तथा भौतिक सहयोग मानवीय सिद्धान्त अनुसार आवश्यकताका आधारमा विपद् प्रभावितहरुलाई उपलब्ध गराउने । | आपतकालीन आश्रय तथा गैरखाद्य सामग्री |
| | खोज, उद्धार, राहत, उपचार, सरसफाई तथा संरक्षणका कार्यहरुलाई निरन्तरता दिने । | आपतकालीन आश्रय तथा गैरखाद्य सामग्री . संरक्षण तथा सुरक्षा |
| | विपदबाट भएको क्षतिको क्षतिपूर्तिका लागि सम्बन्धित निकायमा पहल गर्ने । | समग्र व्यवस्थापन, सूचना, खोज तथा उद्धार क्षेत्र |
| | कुनै कारणबस खोला थुनिएको रहेछ भने सो हटाउने र पानीको बहावलाई सहजता प्रदान गर्ने । | समग्र व्यवस्थापन, सूचना, खोज तथा उद्धार क्षेत्र |
| | आपराधिक गतिविधि नियन्त्रण गर्न आवश्यक सुरक्षा व्यवस्था गर्ने । | संरक्षण तथा सुरक्षा |

खण्ड : दश

बन्दोबस्ती सामग्रीको उपलब्धता तथा आवश्यकताको लेखाजोखा

१०.१ स्रोत-साधनको वर्तमान अवस्था

बन्दोबस्तीका सामग्रीहरूको उपलब्धताको लेखाजोखा विषयक्षेत्रका आधारमा गरिएको छ। यस गाउँपालिकामा विपद्जन्य घटनाहरूमा सम्बन्धित विषयक्षेत्र अन्तर्गत उपलब्ध श्रोत साधन तथा सामग्रीहरूको विद्यमान अवस्था देहाय बमोजिम रहेको छः

तालिका नम्बर ६५ गाउँपालिकामा उपलब्ध स्रोत-साधनको विवरण

| विषयक्षेत्र | स्रोत, साधन/उपकरण | संख्या वा परिमाण | भण्डारण स्थल/स्थान |
|---------------------------------------|-----------------------------|------------------|--------------------|
| समग्र व्यवस्थापन/सूचना खोज तथा उद्धार | दमकल (आवश्यक औजार सेट सहित) | १ सेट | गाउँपालिका |
| | एक्सभेटर (जेसिबि) | छैन | |
| | क्लाइम्बिङ डोरी | १००० मिटर | |
| | सेफिट हेलमेट | | |
| | स्ट्रेचर | | |
| | मेगा ह्याण्ड माइक | | |
| | ईमर्जेन्सी टर्च लाईट | | |
| | आगो निभाउने यन्त्र | | |
| | साईरन | | |
| | रवरको पञ्जा | | |
| | थ्रो व्याग | | |
| | प्राथमिक उपचार किट | | |
| | पिक अप भ्यान | १ थान | |
| | इम्पल | १० थान | |
| | गेती | १० थान | |
| | त्रिपाल | ३० थान | |
| | वाल्टिन | ५ थान | |
| | ब्लाडकेट | २० थान | |
| | वायर कटर | १ थान | |
| | बोल्ट कटर | १ थान | |
| | सेफिट वुट | २ जोडी | |
| फायर स्टिङ्ग्युसर | ३ थान | | |
| सञ्चार सेट | ४ सेट | | |
| लाईफ ज्याकेट | ५ थान | | |
| खाली बोरा | २०० थान | | |
| खाद्यान्न तथा कृषि | किटनाशक विषादी | | |
| | भ्याक्सिन (जुका र नाम्ले) | | |
| | चामल | | |
| | नुन, तेल प्याकेट | | |
| | Geo Krisi मैसेन | १ थान | |
| स्वास्थ्य तथा पोषण | स्यानीटरी प्याड | | |
| | इमेरजेन्सी किट | | |
| | ह्याण्डवास तथा साबुन | | |
| | पिपिई सेट/गाउन | | |
| | सर्जिकल ग्लोब | | |
| | स्यानीटाईजर | | |
| क्लोरिन पाउडर | | | |

| विषयक्षेत्र | स्रोत, साधन/उपकरण | संख्या वा परिमाण | भण्डारण स्थल/स्थान |
|--------------------------------------|---------------------------------------|------------------|--------------------|
| | मेडिसिन | | |
| | आर.एल. वोटल | - | |
| | प्राथमिक उपचार बाकस/किट | - | |
| खानेपानी, सरसरफाई तथा स्वच्छता | पियुष | - | |
| | एक्वा ट्याब | - | |
| | पि.ए.भाइल | - | |
| | पानी जाँचे किट | - | |
| | पाईप तथा फिटिङ्स | - | |
| | अस्थाई शौचालय किट | - | |
| आपतकालीन आश्रय तथा गैर खाद्य सामग्री | ईन्धनबाट चल्ने आरा/ह्याक्सो (Hacksaw) | - | |
| | खन्ती (गल) | - | |
| | गोते र वेल्चा सेट | - | |
| | एयर लिफ्ट ब्याग | - | |
| | त्रिपाल/टेन्ट | | |
| | भाँडाकुँडा सेट | - | |

स्रोत: कानेपोखरी गाउँपालिका

१०.१.१ : प्रहरी चौकी रमाइलोमा भण्डारणमा भएको विपद् प्रतिकार्यको सामग्रीको विवरण तालीका नम्बर ६६ प्रहरी चौकीमा रहेका वन्दोवस्तीका सामग्रीहरूको विवरण

| मौजुदा सामग्रीको विवरण | | | आवश्यकता | | |
|------------------------|---------------------|---------|----------|----------------|------------|
| सि.नं. | सामग्रीको नाम | संख्या | सि.नं. | सामग्रीको नाम | संख्या |
| १ | लाईफ ज्याकेट | ६ | १ | फायर वुट | २ सेट |
| २ | स्ट्रेचर | ३ | २ | गमवुट | १० सेट |
| ३ | वेल्चा | १० | ३ | लाईफ ज्याकेट | ६ वटा |
| ४ | झम्पल | २ | ४ | डोरी (जुटको) | सानो वण्डल |
| ५ | डोरी (नाइलन) | १ वण्डल | ५ | रवर वोट | १ थान |
| ६ | हेल्मेट (प्लाष्टिक) | ६ | ६ | सेफ्टी हेल्मेट | ६ वटा |

स्रोत : प्रहरी चौकी रमाइलो

१०.१.१ : प्रहरी चौकी रमाइलोमा भण्डारणमा भएको विपद् प्रतिकार्यको सामग्रीको विवरण तालीका नम्बर ६७ प्रहरी चौकी र गाउँपालिकामा रहेका मानवश्रोतको विवरण

| सि.नं. | संस्थाको नाम | संख्या | प्रमुखको नाम | सम्पर्क नम्बर |
|--------|---------------------|--------|----------------|---------------|
| १ | प्रहरी चौकी रमाइलो | ९ जना | घनस्याम पाण्डे | ९८५२०८१४६९ |
| २ | अस्थायी प्रहरी चौकी | ७ जना | गुणराज पोखरेल | |
| ३ | नगर प्रहरी | ६ जना | युवराज भुजेल | ०९५१२५९८४९ |
| | जम्मा | २२ | | |

स्रोत : प्रहरी चौकी रमाइलो

१०.२ विपद् प्रतिकार्यका लागि जनशक्तिको उपलब्धता

यस गाउँपालिकामा विपद्जन्य घटनामा सबै विषयक्षेत्रका सदस्यहरू र स्थानीय समुदायहरू प्रतिकार्यका लागि परिचालित हुनेछन्। पालिका क्षेत्रमा विपद् व्यवस्थापन सम्बन्धमा सबै जनप्रतिनिधिहरूलाई विपद् व्यवस्थापन सम्बन्धी तालिम उपलब्ध गराइएको छ। जुद्धवारुण यन्त्रको प्रशिक्षकहरूद्वारा नगर प्रहरी तथा जनप्रतिनिधिहरूलाई अग्नी नियन्त्रणको विषयमा ५

दिनको तालिम उपलब्ध गराईएको छ । नगरप्रहरी इन्चार्जहरूलाई प्रदेश सरकारको आयोजनामा अग्नी नियन्त्रण सम्बन्धी तालिम उपलब्ध गराईएको छ ।

१०.३ गैर-खाद्य सामग्री भण्डारण स्थल

यस गाउँपालिकामा विपद्का घटनाहरूमा प्रतिकार्यका लागि गैह्र खाद्य सामग्रीहरूको छुट्टै गोदाम घर (भण्डारण स्थल) को व्यवस्थापन छैन ।

१०.४ मानवीय सहायता स्थल

यस गाउँपालिका कुनै पनि विमानस्थल रहेको छैन । विराटगगर र भद्रपुरमा रहेको विमानस्थल सबैभन्दा नजिक रहेको मानवीय सहायता उपलब्ध हुन सक्ने विमानस्थल रहेको छ । विपद्को समयमा यो विमानस्थलाई मानवीय सहायताका लागि उपयोग गर्न सकिनेछ । प्रदेश सरकारको समन्वय र सहकार्यमा मुख्य मन्त्री अत्यावश्यक सेवाकेन्द्रको सुरूवात भएको छ । यसले अग्नी नियन्त्रणको क्षेत्रमा तथा ठूलो स्केलको विपद्को अवस्थामा प्रतिकार्यको लागि थप बल पुग्ने आसा गरिएको छ ।

१०.५ थप स्रोत साधनको आवश्यकता र अनुमानित लागत

माथि उल्लिखित विद्यमान स्रोत साधनका अतिरिक्त विपद् प्रतिकार्यका लागि विषयक्षेत्रहरूलाई आवश्यक पर्ने थप स्रोत, साधन र उपकरणको विवरण तथा सोको अनुमानित लागत देहायको तालिकामा प्रस्तुत गरिएको छ:

तालिका नम्बर ६८ गाउँपालिकामा उपलब्ध स्रोतको विवरण

| सिन | विषयगत क्षेत्र | आवश्यक बजेट रु. हजारमा | चालु आर्थिक वर्ष विनियोजित बजेट | व्यवस्थापन गर्नुपर्ने स्रोत (आवश्यक बजेट) |
|--------------|--|---------------------------|------------------------------------|--|
| १. | समग्र व्यवस्थापन, सूचना, खोज तथा उद्धार क्षेत्र | १८७० | | |
| २. | खाद्य तथा कृषि क्षेत्र | १६५० | | |
| ३. | स्वास्थ्य तथा पोषण क्षेत्र | ११५० | | |
| ४. | खानेपानी तथा वातावरण स्वच्छता प्रवर्द्धन क्षेत्र | १२५० | | |
| ५. | आपतकालीन आश्रय तथा गैरखाद्य सामग्री क्षेत्र | ३३०० | | |
| ६. | संरक्षण तथा सुरक्षा क्षेत्र | ७५० | | |
| ७. | आपतकालीन शिक्षा क्षेत्र | २००० | | |
| ८. | शीघ्र पुनर्लाभ क्षेत्र | १५० | | |
| जम्मा | | १२१२० | | |

स्रोत वडा स्तरीय छलफल २०८०

खण्ड एघार : विविध

११.१ स्रोत साधनको व्यवस्थापन

यस पालिकाको विकासलाई उत्थानशील बनाउन र विपद् व्यवस्थापनका लागि यस गाउँपालिकामा स्थानीय विपद् व्यवस्थापन कोष स्थापना गरिएको छ। साथै हरेक क्षेत्रगत विकासका योजनामा समेत बजेट उल्लेख गरिएको छ। यस विपद् पूर्वतयारी र प्रतिकार्य योजनामा स्वीकृत क्रियाकलापका लागि उक्त कोषमा उपलब्ध बजेट पर्याप्त भएमा विषयक्षेत्रलाई बजेटको आवश्यकता र उपलब्धताका आधारमा रकम निकास गरिनेछ। कोषमा पर्याप्त बजेट उपलब्ध नभएको अवस्थामा स्वीकृत वार्षिक बजेटबाट यस्तो रकम उपलब्ध गराइनेछ। स्वीकृत क्रियाकलाप कार्यान्वयन गर्ने कार्य बडा कार्यालय मार्फत् हुन सक्ने अवस्थामा यस्तो रकम सम्बन्धित बडा कार्यालयलाई उपलब्ध गराइनेछ।

यस गाउँपालिकाको आफ्नो स्रोत साधनले कार्यान्वयन सम्भव नहुने क्रियाकलापको लागि प्रदेश सरकार वा जिल्ला प्रशासन कार्यालय मार्फत सङ्घीय सरकारसँग अनुरोध गरिनेछ। साथै थप आवश्यक सहयोगका लागि मानवीय सहायता कार्यमा संलग्न निकाय तथा विकास साझेदार, स्थानीय संघसंस्था तथा नीजि क्षेत्रसंग समन्वय गरिनेछ।

११.२ अन्य निकायसँगको समन्वय र सहकार्य

यो योजना कार्यान्वयन र विपद् पूर्वतयारी तथा प्रतिकार्यका लागि छिमेकी स्थानीय तह, जिल्ला तथा प्रदेश विपद् व्यवस्थापन समितिहरूसँग सहयोग आदानप्रदान गरिनेछ। यस्तो समन्वय र सहयोग विशेषगरी बाढी, महामारी र आगलागीको समयमा प्रतिकार्यका लागि दमकल, एम्बुलेन्स तथा अत्यावश्यक मानवीय सहायता सामग्रीको उपयोगमा केन्द्रित हुनेछ। अन्य किसिमका थप सहयोग आदानप्रदान गर्न कार्यपालिकाले अन्य स्थानीय तहहरूसँग आवश्यक समझदारी वा सम्झौता गर्न सक्नेछ।

नेपाल सरकार, प्रदेश तथा जिल्ला स्थित कार्यालयहरूबाट समेत विपद् प्रतिकार्यको लागि स्रोत साधन प्राप्त हुने अपेक्षा गरिएको छ। जिल्ला विपद् व्यवस्थापन समिति, जिल्लास्थित अन्य गैर सरकारी निकायहरूसँग समन्वय गरी थप स्रोत परिचालन गरिनेछ। जिल्ला आपतकालीन कार्यसञ्चालन केन्द्र संग विपद् सम्बन्धी सूचना आदानप्रदान गर्न आवश्यक समन्वय गरिनेछ।

११.३ अनुगमन, मूल्याङ्कन तथा सिकाई योजना

११.३.१ लक्ष्य र सूचकहरू

विपद् पूर्वतयारी तथा प्रतिकार्य योजनाले निर्दिष्ट गरेका कार्यहरूको कार्यान्वयनको अनुगमन तथा मूल्याङ्कन गर्न लक्ष्य र सूचकहरू परिभाषित गरी अनुगमन, मूल्याङ्कन तथा सिकाई योजना तयार गरिएको छ। प्रकोप आउनु पूर्व र विपद् पश्चात् (जस्तै: मनसुन पूर्व र मनसुन पश्चात्) गोष्ठीहरूको आयोजना गरी विपद् पूर्वतयारी तथा आपतकालीन प्रतिकार्यको प्रभावकारिता मूल्याङ्कन गर्ने गरी योजना तयार गरीएको छ।

यस बाहेक, प्रत्येक विषयगत क्षेत्रले पूर्वतयारी अवस्था र प्रतिकार्यको मूल्यांकनको लागि आफ्नो योजना बनाइनेछ। प्रारम्भिक द्रुत लेखाजोखा (Initial Rapid Assessment), बहुविषयगत प्रारम्भिक द्रुत लेखाजोखा (Multi-Cluster Initial Rapid Assessment), विषयगतक्षेत्र विशिष्टिकृत विपद् लेखाजोखा (Cluster Specific Disaster Assessment), क्षति तथा आवश्यकता विश्लेषण जस्ता साझा मूल्याङ्कनका विधिमा समेत सहमति निर्माण गरिनेछ। स्थानीय विपद् व्यवस्थापन समितिको अगुवाइमा बडास्तरमा गरिएको छलफलबाट (२०७० देखि २०८० जेठसम्मको तथ्यांक र पालिकाबाट उपलब्ध तथ्याङ्क विवरणका आधारमा यो लक्ष्य र सूचक निर्धारण गरिएको छ।

तालिका नम्बर ६९ आगामी एक वर्षका लागि लक्ष र सूचक विवरण

| सि नं | सूचक | आधार रेखा | लक्ष्य |
|-------|--|--------------|--------|
| १. | गाउँपालिका स्तरमा विपदबाट हुने मृत्यु दर उल्लेख्य मात्रामा कम गर्ने | | |
| १.१ | विपदबाट मृत्यु हुनेको वार्षिक औसत संख्या (सडक दुर्घटना बाहेक) | ४ | |
| १.२ | सडक दुर्घटनाबाट मृत्यु हुनेको वार्षिक औसत संख्या | ५ | |
| २ | विपदबाट प्रभावित व्यक्तिहरूको संख्या उल्लेख्य मात्रामा कम गर्ने | - | |
| २.१ | विपदबाट प्रत्यक्ष प्रभावित हुने परिवारहरूको वार्षिक औसत संख्या | १२३७ | |
| २.२ | विपदबाट घाइते हुने व्यक्तिहरूको वार्षिक औसत संख्या | २० | |
| २.३ | सडक दुर्घटनाबाट घाइते हुने व्यक्तिहरूको वार्षिक औसत संख्या | १५ | |
| २.४ | विपदबाट क्षति हुने घरहरूको वार्षिक औसत संख्या | २० | |
| ३ | गाउँपालिका स्तरमा कूल गार्हस्थ उत्पादनमा विपद्को कारण हुने वार्षिक औसत प्रत्यक्ष आर्थिक क्षति | | |
| ४ | स्थानीय तहहरू र सरोकारवालाहरूबीच अन्तर तथा परस्पर समन्वय र साझेदारी अभिवृद्धि गर्न संयन्त्र विकास गर्ने (प्रतिशत) | ० | |
| ५ | बहुप्रकोप पूर्वसूचना प्रणाली र विपद् जोखिम सूचना तथा आंकलनको उपलब्धता र पहुँचमा उल्लेख्य बृद्धि गर्ने (प्रतिशत) | ० | |
| ५.१ | कूल क्षेत्रफलको अनुपातमा बहुप्रकोप अनुगमन तथा पूर्वसूचना प्रणाली स्थापना र संचालन भएको क्षेत्रफलको प्रतिशत | ० | |
| ५.२ | विपद् प्रभावित क्षेत्रको जनसंख्याको अनुपातमा स्थानीय वा राष्ट्रिय सूचना प्रणाली मार्फत पूर्वसूचना प्राप्त गर्ने जनसंख्याको प्रतिशत | लेखाजोखा छैन | |
| ५.३ | विपद् जोखिमयुक्त क्षेत्रहरूमा पूर्वानुमानमा आधारित पूर्वतयारी कार्यविधि लागु भएका वडाहरूको संख्या | लेखाजोखा छैन | |
| ५.४ | स्थानीय स्तरमा उपयोगी विपद् जोखिमसम्बन्धी सूचना तथा जानकारी एवं आंकलन जनसमुदायलाई उपलब्ध गराउन सक्ने वडाहरूको संख्या | ७ | |
| ५.५ | पूर्वसूचना प्राप्त भएपछि विपद् प्रभावित क्षेत्रबाट सुरक्षित स्थानमा सारिएका जनसङ्ख्याको प्रतिशत | ० | |

११.३.२ अनुगमन, मूल्याङ्कन र योजनाको परिमार्जन

यस योजना कार्यान्वयनको नियमित अनुगमन र मूल्याङ्कन गर्ने कार्य अनुगमन तथा सुपरिवेक्षण समितिले गर्नेछ। उक्त समितिले माथि उल्लिखित सूचकहरूको आधारमा नियमित रूपमा योजना कार्यान्वयनको अवस्थाको अनुगमन गरी स्थानीय विपद् व्यवस्थापन समिति समक्ष प्रतिवेदन पेश गर्नेछ। यस्तो प्रतिवेदनमा औल्याईएका सुधार गर्नुपर्ने विषयलाई सम्बन्धित विषयक्षेत्रले सुधार गरी कार्यान्वयन गर्नु पर्नेछ र योजनामा नै सुधार गर्नुपर्ने अवस्थामा यस योजनाको परिमार्जन गर्दा समावेश गरिनेछ।

तालिका नम्बर ७० अनुगमन योजना विवरण

| विवरण | जिम्मेवार निकाय | गर्नुपर्ने मुख्य कार्य | समय |
|-----------------------------|--------------------------------|---|------------------------------|
| योजना कार्यान्वयनको समीक्षा | स्थानीय विपद् व्यवस्थापन समिति | आवधिक रूपमा समीक्षा बैठक गर्ने | कार्तिक महिना |
| | | | माघमहिना |
| | | | बैशाख महिना |
| | | | श्रावण महिना (आगामी आ.व. को) |
| योजनाको पुनरावलोकन | स्थानीय विपद् व्यवस्थापन समिति | विषयक्षेत्र अनुसारका क्रियाकलापहरूको पुनरावलोकन गरी योजना अद्यावधिक गर्ने | प्रत्येक वर्ष कार्तिक मसान्त |

११.३.३ क्षमता विकास रणनीति र योजना

यस योजनाको प्रभावकारी कार्यान्वयन गर्नका लागि दक्ष स्रोत व्यक्ति तथा संस्थाहरूको सहयोगमा देहायका क्रियाकलापहरू सञ्चालन गरिनेछः

तालिका नम्बर ७१ क्षमता विकास योजना विवरण

| क्र. सं. | क्षमता विकास क्रियाकलापहरू | जिम्मेवारी | समयतालिका |
|----------|---|--------------------------------|---|
| १ | विषयगत क्षेत्रका जनशक्तिलाई उक्त क्षेत्रसँग सम्बन्धित विषयमा अभिमुखीकरण, तालिम र अभ्यासको व्यवस्था गर्ने। | स्थानीय विपद् व्यवस्थापन समिति | विपद् जोखिम न्यूनीकरण तथा व्यवस्थापन योजना र विपद् पूर्वतयारी तथा प्रतिकार्य योजना तर्जुमा पश्चात |
| २ | वडास्तरका विपद् व्यवस्थापन समितिलाई विपद् व्यवस्थापन सम्बन्धी अभिमुखीकरण तालिम प्रदान गर्ने। | विपद् व्यवस्थापन शाखा | विपद् जोखिम न्यूनीकरण तथा व्यवस्थापन योजना र विपद् पूर्वतयारी तथा प्रतिकार्य योजना तर्जुमा पश्चात |
| ३ | स्थानीय विपद् व्यवस्थापन कोषलाई प्रभावकारी रूपमा सञ्चालन गर्न क्षमता विकास गर्ने। | स्थानीय विपद् व्यवस्थापन समिति | आगामी आ. व. योजना तर्जुमा प्रक्रिया शुरु हुनु भन्दा अगावै |
| ४ | विपद् प्रभावित स्थानमा रहेका विद्यालयहरू र स्थानीय स्वयंसेवकहरूलाई विपद् प्रतिकार्य सम्बन्धी तालिम प्रदान गर्न विषयक्षेत्रको क्षमता विकास गर्ने | स्थानीय विपद् व्यवस्थापन समिति | मनसुन अगावै तथा विपद्को घटना हुनु अघि |
| ५ | बन्दोबस्तीका सामान तथा औजारहरू व्यवस्थापनका लागि विषयक्षेत्रहरूको क्षमता विकास गर्ने। | स्थानीय विपद् व्यवस्थापन समिति | मनसुन अगावै तथा विपद्को घटना हुनु अघि |

अनुसूची

अनुसूची १ वडागतरूपमा विद्यमान प्रमुख सर्ने र नसर्ने १० रोगहरू

तालिका नम्बर ७२ वडागतरूपमा विद्यमान प्रमुख सर्ने र नसर्ने १० रोगहरू

| वडा नं | वडामा भएका प्रमुख १० रोगहरू (सर्ने र नसर्ने) | कारण | न्यूनीकरणका लागि गरिएका प्रयासहरू |
|--------|--|--|--|
| १ | उच्च रक्तचाप | खानपानको शैली व्यायाम तथा जीवनशैली | विरामीको जाँच स्वास्थ्य सल्लाह र प्रेषण |
| | मधुमेह | खानपानको शैली व्यायाम तथा जीवनशैली | विरामीको जाँच स्वास्थ्य सल्लाह र प्रेषण |
| | फोक्सोजन्य रोग तथा निमोनिया | वातावरण प्रदूषण | फोहोर व्यवस्थापन खोप तथा स्वास्थ्य शिक्षा धुम्पान निषेध |
| | छाला सम्बन्धी समस्या तथा एलर्जी | किटनाशक विषादी खानपान शारीरिक व्यायाम | स्वास्थ्य शिक्षा उपचार |
| | सरुवा रोगहरू (डायरिया भाइरलज्वरो) | दुषित पिउनेपानी तथा प्राकृतिक प्रकोप | खुल्ला दिसा पिसाव मुक्त क्षेत्र अभियानमा सहयोग |
| | किटजन्य रोगहरू जस्तै डेङ्गु | जलवायु परिवर्तना दुषित वातावरण | समुदाय स्वास्थ्य शिक्षा तथा आधारभूत उपचार सेवा |
| | पाचन प्रणाली सम्बन्धी रोगहरू जस्तै टाइफाइड ग्यास्ट्रिक | दुषित पानी अस्वस्थकर जीवनशैली गरिवी खानपान | स्वस्थकर पानीको प्रवर्द्धन गर्न सल्लाह उपचार रोग व्यवस्थापन |
| | नाक कान तथा घाँटीको समस्या | वातावरण प्रदूषण | स्वास्थ्य शिक्षा उपचार र प्रेषण |
| २ | झाडा पखाला | दुसित खाना तथा पानी | सरसफाईमा ध्यान दिने, बासी खाना नखान जनचेतना |
| | क्षयरोग | हावाको माध्यम | मास्क अनिवार्य, नियमित औषधी खाने |
| | टाइफाइड | दुसित खाना, पानी | सरसफाइ तथा खानपानमा ध्यान |
| | रेविज | कुकुरको टोकाई | नियमित चेकजाँच, औषधी सेवन गर्ने |
| | कुष्ठरोग | व्याक्टेरिया | नियमित चेकजाँच गरी औषधी सेवन गर्ने |
| | हात्तीपाइले | लामखुटेको टोकाई | वार्षिक रूपमा औषधी सेवन गर्ने |
| | मलेरिया | लामखुटेको टोकाई | घर वरिपरी सफा राख्ने र स्वास्थ्य शिक्षा |
| | APD | खानपानका कारण | पोसिलो र चिल्लोरहित खाना समयमा |
| | UTI | पानीको अभाव | पानी प्रसस्त पिउने |
| | Fever | धेरै कारण | स्वास्थ्य शिक्षाबारे जानकारी दिने, औषधीखाने |
| ३ | Hypertension | लामो समयसम्म नुनको मात्रा बढी भएर | नुन, चिल्लो कम खाने । व्यायाम गर्ने । |
| | Diabetesमधुमेय | वंशाणु तथा मोटोपन | थेरै खाने । समय समयमा खाइ राख्ने । व्ययम गर्ने |
| | Gastritis | helicobacter pylori संक्रमणले गर्दा वा औषधी जथाभावी:प्रयोग गर्नाले | समयमै खानेकुरा खाने । खालीपेट नबस्ने । चिल्लो, पिरो, अमिलो कम खाने । |
| | Cholesterol/dyslipidemia | काम नगरी बसी राख्नाले | |

| | | | |
|---|--|--|--|
| | Diarrheaझाडा पखाला | Faceo-Oral roote Hand hygiene | मज्जाले पकाएको खानेकुरा खाने । सफाईमा ध्यान दिने । |
| | UTI | पिसावको संक्रमण | प्रसस्त पानी पिउने । |
| | Fungal Infection दाद | dieses causes by a fungus (direct contact) | सरसफाईमा ध्यान दिने तथा एउटै कपडा सबैले प्रयोग नगर्ने । |
| | Scabiesलुतो | an infestation of the skin by the human iteh mate. | सरसफाईमा ध्यान दिने तथा एउटै कपडा सबैले प्रयोग नगर्ने । औषधी प्रयोग गर्ने । |
| | Common coldरुघाखोकी | drop late infection | खोकदा, हाच्छिउ गर्दा मुख छोप्ने, जुठो नखाने । तातोपानी प्रयोग, खानपिनमा ध्यान दिने । |
| | Cop D | चुरोट, भान्साको काम, धुवा वा वायु प्रदूषण | चुरोट नपिउने । धुवाँ धुलोबाट टाढै रहने । |
| ४ | उच्च रक्तचाप | खानपानको शैली व्यायाम तथा जीवनशैली | विरामीको जाँच स्वास्थ्य सल्लाह र प्रेषण |
| | मधुमेह | खानपानको शैली व्यायाम तथा जीवनशैली | विरामीको जाँच स्वास्थ्य सल्लाह र प्रेषण |
| | फोक्सोजन्य रोग तथा निमोनिया | वातावरण प्रदूषण | फोहोर व्यवस्थापन खोप तथा स्वास्थ्य शिक्षा धुम्रपान निषेध |
| | छाला सम्बन्धी समस्या तथा एलर्जी | किटनाशक विषादी खानपान शारीरिक व्यायाम | स्वास्थ्य शिक्षा उपचार |
| | सरुवा रोगहरू (डायरिया भाइरल ज्वरो) | दुषित पिउनेपानी तथा प्राकृतिक प्रकोप | खुल्ला दिसा पिसाव मुक्त क्षेत्र अभियानमा सहयोग |
| | किटजन्य रोगहरू जस्तै डेङ्गु | जलवायु परिवर्तना दुषित वातावरण | समुदाय स्वास्थ्य शिक्षा तथा आधारभूत उपचार सेवा |
| | पाचन प्रणाली सम्बन्धी रोगहरू जस्तै टाइफाइड ग्यास्ट्रिक | दुषित पानी अस्वस्थकर जीवनशैली गरिवी खानपान | स्वस्थकर पानीको प्रवर्द्धन गर्न सल्लाह उपचार रोग व्यवस्थापन |
| | नाक कान तथा घाँटीको समस्या | वातावरण प्रदूषण | स्वास्थ्य शिक्षा उपचार र प्रेषण |
| ५ | झाडा पखाला | दुसित खाना तथा पानी | सरसफाईमा ध्यान दिने, बासी खाना नखान जनचेतना |
| | क्षयरोग | हावाको माध्यम | मास्क अनिवार्य लगाउने तथा नियमित औषधी खाने |
| | मलेरिया | लामखुटेको टोकाई | घर बरिपरी सफा राख्ने र स्वास्थ्य शिक्षा दिने |
| | Fever | | स्वास्थ्य शिक्षाबारे जानकारी दिने, औषधीखाने |
| | कुष्ठरोग | व्याक्टेरिया | नियमित चेकजाँच गरी औषधी सेवन गर्ने |
| | UTI | पानीको अभाव | पानी प्रसस्त पिउने |
| | हात्तीपाइले | लामखुटेको टोकाई | वार्षिक रुपमा औषधी सेवन गर्ने |
| | टाइफाइड | दुसित खाना तथा पानी | सरसफाइ तथा खानपानमा ध्यान |
| | रेविज | कुकुरको टोकाई | नियमित चेकजाँच गर्ने इन्जेक्सन र औषधी सेवन गर्ने |
| | APD | खानपानका कारण | पोसिलो र चिल्लोरहित खाना समयमा खाने |
| ६ | Fungal Infection दाद | dieses causes by a fungus (direct contact) | सरसफाईमा ध्यान दिने तथा एउटै कपडा सबैले प्रयोग नगर्ने । |

| | | | |
|----|---------------------------|--|---|
| | Scabies लुतो | an infestation of the skin by the human iteh mate. | सरसफाईमा ध्यान दिने तथा एउटै कपडा सबैले प्रयोग नगर्ने । औषधी प्रयोग गर्ने । |
| | Common cold रुघाखोकी | drop late infection | खोक्दा, हाच्छिउ गर्दा मुख छोप्ने, जुठो नखाने । तातोपानी प्रयोग, खानपिनमा ध्यान दिने । |
| | Diarrhea झाडा पखाला | Faceo-Oral roote Hand hygiene | मज्जाले पकाएको खानेकुरा खाने । सफाईमा ध्यान दिने । |
| | UTI | पिसावको संक्रमण | प्रसस्त पानी पिउने । |
| | Hypertension | लामो समयसम्म नुनको मात्रा बढी भएर | नुन, चिल्लो कम खाने । व्यायम गर्ने । |
| | Cholesterol/dyslipide mia | काम नगरी बसी राख्नाले | |
| | Diabetes मधुमेय | वंशाणु तथा मोटोपन | थेरै खाने । समय समयमा खाइ राख्ने । व्ययम गर्ने । |
| | Cop D | चुरोट, भान्साको काम, धुवा वा वायु प्रदूषण | चुरोट नपिउने । धुवाँ धुलोबाट टाढै रहने । |
| | Gastritis | helicobacter pylori संक्रमणले गर्दा वा औषधी जथाभावी:प्रयोग गर्नाले | समयमै खानेकुरा खाने । खालीपेट नबस्ने । चिल्लो, पिरो, अमिलो कम खाने । |
| ८ | Skin infection | सरसफाई | विरामीको जाँच स्वास्थ्य सल्लाह र प्रेषण |
| | ARI | धुवा धुलो चिसो | विरामीको जाँच स्वास्थ्य सल्लाह र प्रेषण |
| | Eczema | वंशाणु र सरसफाई | स्वास्थ्य शिक्षा उपचार |
| | Conjunctivitis | | स्वास्थ्य शिक्षा उपचार |
| | Urinary Tract Infetion | पानीको कम पिउने | विरामीको जाँच स्वास्थ्य सल्लाह र प्रेषण |
| | Typhoid | सफा खाना र पेय पदार्थको कमी | विरामीको जाँच स्वास्थ्य सल्लाह र प्रेषण |
| | HTN | बानी व्यवहार | विरामीको जाँच स्वास्थ्य सल्लाह र प्रेषण |
| | Gastritis | खानपान बानी व्यवहार | विरामीको जाँच स्वास्थ्य सल्लाह र प्रेषण |
| | Diabeties | खानपान तथा व्यायम | विरामीको जाँच स्वास्थ्य सल्लाह र प्रेषण |
| | TB, Asthama | धुवाँ धुलो चिसो | विरामीको जाँच स्वास्थ्य सल्लाह र प्रेषण |
| १० | Fever | असन्तुलित आहारविहार | स्वास्थ्य शिक्षाबारे जानकारी दिने, औषधी खाने |
| | श्वसप्रश्वास | किटाणु | |
| | छाला रोग | फङ्गल | सरसफाईमा ध्यान दिने, नियमित नुहाउने |
| | झाडा पखाला | दुसित खाना तथा पानी | सरसफाईमा ध्यान दिने, बासी खाना नखान जनचेतना फैलाउने कार्य |
| | मधुमेय | खानपान तथा व्यायम | |
| | APD | खानपानका कारण | पोसिलो र चिल्लोरहित खाना समयमा खाने |
| | क्षयरोग | हावाको माध्यम | मास्क अनिवार्य लगाउने तथा नियमित औषधी खाने |
| | टाइफाइड | दुसित खाना तथा पानी | सरसफाइ तथा खानपानमा ध्यान |
| | रेविज | कुकुरको टोकाई | नियमित चेकजाँच गर्ने इन्जेक्सन र औषधी सेवन गर्ने |
| | हात्तीपाइले, डेङ्गु | लामखुट्टेको टोकाई | वार्षिक रुपमा औषधी सेवन गर्ने |

स्रोत : स्रोत: वडास्तरीय छलफल २०८० जेठ

अनुसुची २ यस आर्थिक वर्षमा महिला, बालसमुह, जष्ठ नागरिक र अपाङ्गता भएका मानिसहरूका लागि राखिएका मुख्य कार्यक्रमहरूको विवरणः

तालिका नम्बर ७३ महिला बालबालिकाको लागि आ.व. २०७९/२०८० को बजेट

| सि. नं. | मुख्य कार्यक्रमहरू | विनियोजित बजेट | कैफियत |
|---------|---|----------------|--------|
| १ | अन्तराष्ट्रिय नारी दिवस, बाल दिवस, ज्येष्ठ नागरिक दिवस लागायतका दिवस | ५०००००/- | |
| २ | महिला अधिकार संरक्षण सम्बन्धी सचेतनामूलक तालिम | ३०००००/- | |
| ३ | भिन्न क्षमता भएका विद्यार्थीलाई शैक्षिक सहयोग कार्यक्रम | २०००००/- | |
| ४ | भिन्न क्षमता भएका व्यक्तिहरूलाई सहायक सामग्री वितरण | ६०००००/- | |
| ५ | भिन्न क्षमता भएका व्यक्तिको रूचि र आवश्यकताका आधारमा सीपमूलक तालिम तथा सहयोग कार्यक्रम | ५०००००/- | |
| ६ | विपन्न परिवार समुहभित्र पर्ने अपाङ्गता परिचयत्रूगू वर्ग वाहक स्थानीयबासीलाई मासिक एक हजार रूपैयाका दरले सामाजिक सुरक्षा भत्ता वितरण | ४०००००/- | |
| ७ | अन्तरपुस्ता सीप हस्तान्तरण तालिम(जेष्ठ नागरिक) | २०००००/- | |
| ८ | ज्येष्ठ नागरिकको रूचि र मागका आधारमा कार्यक्रम सञ्चालन | ५०००००/- | |
| ९ | सबै वडाहरू बाल क्लव गठन र सुदृढीकरण | ३५००००/- | |

स्रोत: महिला बालबालिका शाखा २०८०

अनुसुची ३ पालिका क्षेत्रमा रहेका जेष्ठ नागरिकहरूको समुहको विवरण :

तालिका नम्बर ७४ जेष्ठ नागरिकहरूको समुहको विवरण

| क्र.स | समुह /समितिको नाम वा समुह संख्या | सदस्य संख्या | | | अध्यक्षको नाम | सम्पर्क नम्बर |
|-------|--|--------------|-------|-------|---------------|---------------|
| | | महिला | पुरुष | जम्मा | | |
| १ | ज्येष्ठ नागरिक सेवा समाज कानेपोखरी - ६ रमाईलो मोरङ | ४२८ | २९५ | ७२३ | धनपति पराजुली | ९८४२९८७६६२ |

स्रोत: महिला बालबालिका शाखा २०८०

अनुसुची ४ पालिका क्षेत्रमा रहेका ज्येष्ठ नागरिकको परिचय पत्र वितरण गरिएको विवरण :

तालिका नम्बर ७४ ज्येष्ठ नागरिकको परिचय पत्र लिने संख्यात्मक विवरण

| क्र.स | ठेगाना | जम्मा सदस्य संख्या | | जम्मा | पेश गर्ने शाखाको नाम | कैफियत |
|-------|-----------|--------------------|-------|-------|----------------------|--------|
| | | महिला | पुरुष | | | |
| १ | वडा नं. १ | ८७ | ६७ | १५४ | " | |
| २ | वडा नं. २ | २०७ | २१४ | ४२१ | " | |
| ३ | वडा नं. ३ | २०८ | २०५ | ४१३ | " | |
| ४ | वडा नं. ४ | १०५ | १४८ | २५३ | " | |
| ५ | वडा नं. ५ | ९० | १०८ | १९८ | " | |
| ६ | वडा नं. ६ | १३६ | १७९ | ३१५ | " | |
| ७ | वडा नं. ७ | ९७ | ११३ | २१० | " | |
| जम्मा | | ९३० | १०३४ | १९६४ | | |

स्रोत: महिला बालबालिका शाखा २०८०

अनुसुची ५ दमकलहरूको विवरण
तालिका नम्बर ७५ : दमकलहरूको विवरण

| सिनं | स्थान | टेलिफोन नं. | कैफियत |
|------|--------------------------|--------------|---------------|
| १. | कानेपोखरी गाउँपालिका | | मोरंग जिल्ला |
| २. | दमक गाउँपालिका | ०२३ - ५८०१०१ | मोरंग जिल्ला |
| ३. | गौरादह गाउँपालिका | | |
| ४. | उर्लावारी गाउँपालिका | ०२१-५४०००० | मोरङ जिल्ला |
| ५. | कानेपोखरी गाउँपालिका | ९८४४६५०२०३ | मोरङ जिल्ला |
| ६. | लेटाङ गाउँपालिका | ९८५२०७४५५५ | मोरङ जिल्ला |
| ७. | भद्रपुर गाउँपालिका | ०२३ - ५२०१०१ | मोरंग जिल्ला |
| ८. | बेलवारी गाउँपालिका | ९८१८९९४३२३ | मोरङ जिल्ला |
| ९. | सुन्दर हरैँचा गाउँपालिका | ०२१-५४६६६६६ | मोरङ जिल्ला |
| १०. | रंगेली गाउँपालिका | ९८१०४७४०२३ | मोरङ जिल्ला |
| ११. | ईटहरी उप महागाउँपालिका | ०२५ - ५८०१०१ | सुनसरी जिल्ला |
| १२. | ईनरुवा गाउँपालिका | ०२५ ५६०१०१ | सुनसरी जिल्ला |
| १३. | दुहवी गाउँपालिका | ०२५- ५४११०१ | सुनसरी जिल्ला |
| १४. | धरान उप महागाउँपालिका | ०२५ - ५२०१९९ | सुनसरी जिल्ला |
| १५. | विराटगाउँ महागाउँपालिका | ०२१-४२०००० | मोरङ जिल्ला |

स्रोत: वडा स्तरीय छलफल २०८०

अनुसुची ६ एम्बुलेन्सहरूको विवरण

ठुला विपद्हरूको घटना गटेको खण्डमा धेरै एम्बुलेन्सहरू परिचालन गर्नु पर्ने हुन सक्छ त्यतीवेलामा मोरंग जिल्ला भरीका एम्बुलेन्सहरूको आवश्यकता पर्नसक्छ । कानेपोखरी, पथर, लेटाङ, बेलवारी, रंगेली र विराटनगर सम्मका एम्बुलेन्सहरूको रेकर्ड जरूरी हुन सक्छ ।

तालिका नम्बर ७६ : एम्बुलेन्सहरूको विवरण

| सि नं | संस्थाको नाम | ठेगाना | सम्पर्क नम्बर |
|-------|---------------------------------|----------|---------------|
| १. | रंगेली वचत तथा ऋण सहकारी | रंगेली | ९८४२४६५६५७ |
| २. | लाईफ गार्ड अस्पताल | विराटनगर | ०२१- ५३३३३३२ |
| ३. | ग्रामीण महिला जागरण | विराटनगर | ०२१- ५३१०६५ |
| ४. | मोरङ जि.स.स | विराटनगर | ०२१-५३६३५३ |
| ५. | पशुपति उपचार क्लिनिक | विराटनगर | ०२१-५३५४८८ |
| ६. | नेपाल रेडक्रस सोसाइटी रंगेली | विराटनगर | ०२१-५८००४८ |
| ७. | नेपाल रेडक्रस सोसाइटी, विराटनगर | विराटनगर | ९८१०५१०५०७२ |
| ८. | नेपाल रेडक्रस सोसाइटी, विराटनगर | विराटनगर | ९८११०३७१२२ |
| ९. | मोरङ सहकारी | विराटनगर | ०२१-२३२३० |
| १०. | निर्माण व्यवसायिक संघ | विराटनगर | ०२१-५२३८३६ |

| | | | |
|-----|--------------------------------|----------|------------|
| ११. | पुर्वाञ्चल नर्सिङ होम | विराटनगर | ०२१-५२३१५५ |
| १२. | विराट नर्सिङ होम | विराटनगर | ०२१-५२७०७१ |
| १३. | न्युरो हस्पिटल | विराटनगर | ०२१-५२२७५७ |
| १४. | मोरङ सहकारी | विराटनगर | ९८१५८७६३११ |
| १५. | सुरक्षा प्रसुती अस्पताल | विराटनगर | ९८०७३१३२९६ |
| १६. | पोखरिया बचत तथा ऋण सहकारी | विराटनगर | ९८०७०९८२७४ |
| १७. | पुर्वाञ्चल मैथिली युवा | विराटनगर | ९८०४३९७०३५ |
| १८. | सैनिक टोल | विराटनगर | ९८०७३३०८२५ |
| १९. | समाज विकास केन्द्र | विराटनगर | ९८४२४२८६२२ |
| २०. | ग्रामिण महिला जागरण केन्द्र | विराटनगर | ९८५२०३३६९९ |
| २१. | निर्माण व्यवसायी संघ | विराटनगर | ९८४२१५२४५५ |
| २२. | अखिल नेपाल ट्रेड युनियन महासंघ | विराटनगर | ९८४२५६०६३८ |
| २३. | सृष्टी बचत तथा ऋण सहकारी | विराटनगर | ९८०५३८२५१८ |
| २४. | हाम्रो अस्पताल | विराटनगर | ९८४२१८३४६५ |
| २५. | नोबेल अस्पताल | विराटनगर | ९८१२३५४४८८ |
| २६. | लक्ष्मी नारायण मन्दिर | पाञ्चाली | |

स्रोत : वडा स्तरीय छलफल २०८०

अनुसूची ७ : पहिचान गरिएका सुरक्षित स्थान

तालिका नम्बर ७७ : पहिचान गरिएका सुरक्षित स्थान

| वडा नं | टोलको नाम | सुरक्षित स्थानको क्षेत्र वा नाम | क्षेत्रफल | पुर्वाधारको अवस्था |
|--------|----------------|---------------------------------|----------------|-----------------------------------|
| १ | हस्पिटल टडल | सामुदायिक भवन होक्लावारी | | |
| | | श्रीमात्रिको खेलमैदान | १.५ विगा | |
| २ | प्रधान टोल | नागरिक आवास क्षेत्र | गाउँपालिकाको | ग्राभेल सडक |
| ३ | तुम्सा टोल | सुकुम्वासी वस्तीको खेलमैदान | १ विगा | कच्चिबाटो |
| ४ | खोरीया टोल | खोरीया खेलमैदान | १ विगा ५ कट्टा | कच्चि बाटो विजुली |
| | | माइती सामुदायिक भवन | | |
| ५ | क्याम्पस डाँडा | क्याम्पस खेलमैदान | २ विगा ५ कट्टा | पिचबाटो, विजुली |
| ५ | जहदा टोल | जहदा खेल मैदान | ५ विगा | पिचाबाटो, भवन, विजुली |
| ६ | नर्सरी डाँडा | भलुवा महाराज धिमाल ग्रामथान | १ विगा ८ कट्टा | पिच, विजुली, खानेपानी, भवन |
| | | दहिधाप गोलचौरी | | |
| ७ | २५ विघे | २५ विघे खेलमैदान | २ विगा | कच्चि बाटो, खानेपानी, भवन, विजुली |
| | आइतवारे चोक | मितेरी युवाक्लव खेलमैदान | १० विगा | ग्राभेल, विजुली, भवन, खानेपानी |
| | सुक्रवारे | सुक्रवारे खेलमैदान | १ विगा | ग्राभेल, खानेपानी |

अनुसूची ८ : विकास समितिहरूको विवरण

गाउँ कार्यपालिका मातहतका विषयगत समिति र त्यसमा रहने पदाधिकारी तथा कर्मचारीको विवरण

तालिका नम्बर ७८ : विकास समितिहरूको विवरण

| सि.नं | विकास समितिको विवरण | नामथर | संस्थागत जिम्मेवारी | सम्पर्क नम्बर | कैफियत |
|-------|---------------------------------------|--|---------------------|---------------|--------|
| १ | सार्वजनिक सेवा तथा क्षमता विकास समिति | | | | |
| | संयोजक | गोपाल बहादुर कार्की | | | |
| | सदस्य | रामजी भण्डारी | | | |
| | सदस्य | रुविना ताम्राकार विश्वकर्मा | | | |
| | सदस्य | झपटुलाल राजवंशी | | | |
| | सदस्य सचिव | सामान्य प्रशासन शाखा प्रमुख | | | |
| २ | आर्थिक विकास समिति | | | | |
| | संयोजक | सुशील बुढाथोकी | | | |
| | सदस्य | डिल्लीमान गिरी | | | |
| | सदस्य | पदमकुमारी कार्की | | | |
| | सदस्य | बिमला बुढाथोकी | | | |
| | सदस्य सचिव | प्र.प्र.अ. ले तोकेको कृषि/पशुसेवा तर्फको अधिकृतस्तरको कर्मचारी | | | |
| ३ | सामाजिक विकास समिति | | | | |
| | संयोजक | खड्गबहादुर बस्नेत | | | |
| | सदस्य | जीवन सुब्बा लिम्बू | | | |
| | सदस्य | साउनी माझी | | | |
| | सदस्य | भीमबहादुर कार्की | | | |
| | सदस्य सचिव | शिक्षा तथा सामाजिक विकास शाखा प्रमुख | | | |
| ४ | पूर्वाधार विकास समिति | | | | |
| | संयोजक | चरण गुरुङ्ग | | | |
| | सदस्य | केशव दाहाल | | | |
| | सदस्य | नारायणकुमार बस्नेत | | | |
| | सदस्य | सरस्वती काफ्ले | | | |
| | सदस्य सचिव | पूर्वाधार विकास शाखा प्रमुख | | | |
| ५ | वातावरण तथा विपद् व्यवस्थापन समिति | | | | |
| | संयोजक | मोहन प्रसाद अधिकारी | | | |
| | सदस्य | राजकुमार लिम्बू | | | |
| | सदस्य | दिपेश कुमार थापा | | | |
| | सदस्य | सुशीला श्रेष्ठ | | | |
| | सदस्य सचिव | प्र.प्र.अ. ले तोकेको अधिकृतस्तरको कर्मचारी | | | |
| ६ | विद्येयक समिति | | | | |

| | | | | | |
|--|------------|---|--|--|--|
| | संयोजक | रमेश राउत | | | |
| | सदस्य | दिपक प्रसाद लुईटेल | | | |
| | सदस्य | दुर्गामाया नेपाली | | | |
| | सदस्य | लोकबहादुर लिम्बू | | | |
| | सदस्य सचिव | प्र.प्र.अ. ले तोकेको अधिकृतस्तरको कर्मचारी | | | |

अनुसूची ९ : वडा स्तरीय विपद् व्यवस्थापन समितिको विवरण

तालिका नम्बर ७९ : वडा स्तरीय विपद् व्यवस्थापन समितिको विवरण

| वडा नं | क्र.सं. | नाम थर | पद | संलग्न संस्था | सम्पर्क नम्बर |
|--------|---------|-----------------------|--------|-----------------------------------|---------------|
| १ | १. | रत्नबहादुर कार्की | संयोजक | अध्यक्ष | ९८४२१४१९४५ |
| | २. | दिपेश कुमार थापा - | सदस्य | वडा सदस्य | ९८०४०५५१२१ |
| | ३. | रामजी भण्डारी- | सदस्य | वडा सदस्य | ९८१३५३११६८ |
| | ४. | बिमला बुढाथोकी- | सदस्य | महिला सदस्य | ९८०४०५०८५२ |
| | ५. | तुलसा देवी नेपाली - | सदस्य | दलित महिला सदस्य | ९८११०४५४८३ |
| | ६. | सुफल मुर्मु | सदस्य | कार्यपालिका सदस्य | ९८१०४९५०९४ |
| | ७. | नारायण प्रसाद काफ्ले | सदस्य | शिक्षा सदन | ९८४२०९२२०८ |
| | ८. | ओम प्रकास लिम्बु | सदस्य | आ.स्वा.के | ९८४२१६२०३३ |
| | ९. | चन्द्र बहादुर खड्का | सदस्य | ने.क.पा. एमाले | ९८११०६००४५ |
| | १०. | खगेन्द्र वस्नेत | सदस्य | नेपाली कांग्रेस | ९८४२४१३०२० |
| | ११. | खिल बहादुर खड्का | सदस्य | संघीय लोकतान्त्रिक राष्ट्रिय मञ्च | ९८११०७००१० |
| | १२. | नारायण प्रसाद कोइराला | सदस्य | सिंहदेवि दुग्ध उत्पादन केन्द्र | ९८२४३९५०२३ |
| | १३. | चन्द्रकला निरौला | सदस्य | महिला स्वास्थ्य स्वयमसेविका | ९८४२४१०२७० |
| | १४. | ओम बहादुर मगर | सदस्य | वडा सचिव (पदेन सदस्य) | ९८४२०९८३९४ |
| २ | १५. | शशिल बढाथोकी - | सदस्य | अध्यक्ष | ९८४२०६७८४० |
| | १६. | केशव दाहाल - | सदस्य | वडा सदस्य | ९८६२३१८२६६ |
| | १७. | भिमबहादुर कार्की- | सदस्य | वडा सदस्य | ९८११०७७३६६ |
| | १८. | सावित्री चौधरी - | सदस्य | महिला सदस्य | ९८१९३८७५५७ |
| | १९. | किना रिषिदेव- | सदस्य | दलित महिला सदस्य | ९८२७३१२०७० |
| | २०. | | सदस्य | | |
| | २१. | | सदस्य | | |
| | २२. | | सदस्य | | |
| | २३. | | सदस्य | | |
| | २४. | | सदस्य | | |
| | २५. | | सदस्य | | |
| | २६. | | सदस्य | | |
| ३ | २७. | गोपालबहादुर कार्की | संयोजक | अध्यक्ष | ९८४२०८९८२९ |
| | २८. | डिल्लीमान गिरी | सदस्य | वडा सदस्य | ९८०७३४०२३४ |
| | २९. | लोकबहादुर लिम्बु | सदस्य | वडा सदस्य | ९८०५३३९७७३ |
| | ३०. | सरस्वती काफ्ले | सदस्य | महिला सदस्य | ९८१५३६१६१२ |
| | ३१. | अनारवती ऋषिदेव | सदस्य | दलित महिला सदस्य | |
| | ३२. | नारायण प्रसाद काफ्ले | सदस्य | शिक्षक प्रतिनिधि | ९८४२०९२२०८ |
| | ३३. | ओम प्रकास लिम्बु | सदस्य | स्वास्थ्य संस्था प्रतिनिधि | ९८४२१६२०३३ |
| | ३४. | चन्द्र बहादुर खड्का | सदस्य | नेकपा एमाले | ९८११०६००४५ |
| | ३५. | खगेन्द्र वस्नेत | सदस्य | नेपाली कांग्रेस | ९८४२४१३०२० |

| वडा नं | क्र.सं. | नाम थर | पद | संलग्न संस्था | सम्पर्क नम्बर |
|--------|---------|-------------------------|--------|-----------------------------|---------------|
| | ३६. | खिल वहादुर खड्का | सदस्य | संघीय लोकतान्त्रीक मन्च | ९८११०७००१० |
| | ३७. | नारायण प्रसाद कोइराला | सदस्य | दुध उत्पादन सहकारी | ९८२४३९५०२३ |
| | ३८. | चन्द्रकला निरौला | सदस्य | महिला स्वास्थ्य स्वयमसेविका | ९८४२४१०२७० |
| | ३९. | ओम वहादुर मगर | सदस्य | वडा सचिव | ९८४२०९८३९४ |
| ४ | ४०. | रमेश राउत | संयोजक | अध्यक्ष | ९८४२०९०५१६ |
| | ४१. | प्रदिप राई | सदस्य | वडा सदस्य | ९८६२१५२३६० |
| | ४२. | अविन्द्रकमार घिसिङ | सदस्य | वडा सदस्य | ९८४२०३२७०४ |
| | ४३. | साउनी माझी (का.पा.) | सदस्य | महिला सदस्य | ९८१५३४११२९ |
| | ४४. | श्याम कमारी वि.क | सदस्य | दलित महिला सदस्य | ९८४२२०२२८१ |
| | ४५. | | | | |
| | ४६. | | सदस्य | | |
| | ४७. | | सदस्य | | |
| | ४८. | | सदस्य | | |
| | ४९. | | सदस्य | | |
| | ५०. | | सदस्य | | |
| | ५१. | | सदस्य | | |
| | ५२. | | सदस्य | | |
| | ५३. | | सदस्य | | |
| | ५४. | | सदस्य | | |
| | ५५. | | सदस्य | | |
| | ५६. | | सदस्य | | |
| ५ | ५७. | चरण गरुड | संयोजक | वडा अध्यक्ष | ९८५२०५६३९२ |
| | ५८. | रखिलाल चौधरी | सदस्य | वडा सदस्य | ९८४२२४३८८७ |
| | ५९. | दिपकप्रसाद लडटेल | | वडा सदस्य | ९८४२२२८६१३ |
| | ६०. | सशिला धिमाल | | महिला सदस्य | ९८०८९२२७४५ |
| | ६१. | प्रमिला परियार (का.पा.) | | दलित महिला सदस्य | ९८१७९७४७४६ |
| | ६२. | प्रहरी चौकी रमाइलो | | प्रहरी चौकी रमाइलो | ९८५२०८१४६९ |
| | ६३. | दुर्गा श्रेष्ठ | | स्वास्थ्य चौकी केरौन | ९८१७३३२३५५ |
| | ६४. | भुपाल खवास | | अध्यक्ष नेकपा एमाले | |
| | ६५. | अनिल धिमाल | | नेकपा माओवादी | ९८१००९२९६२ |
| | ६६. | सुवास न्यौपाने | | राप्रपा | |
| | ६७. | टेक वहादुर दाहाल | | नेपाली कांग्रेस | |
| | ६८. | सुजता विष्ट | | महिला स्वास्थ्य स्वयमसेविका | |
| | ६९. | भोज कुमार राई | | केरौन, कालीकोशी खानेपानी | |
| | ७०. | डम्बर कुमारी गुरुड | | संहदेवि मा.वि. | |
| | ७१. | अर्जुन धिमाल | | श्री मावि भौसावारी | |
| | ७२. | रमेश काफ्ले | | वडा सचिव | |
| ६ | ७३. | खड्गा बहादुर बस्नेत - | संयोजक | वडा अध्यक्ष | ९८४२०६५११५ |
| | ७४. | नारायणकमार बस्नेत - | सदस्य | वडा सदस्य | ९८१४३७५४१० |
| | ७५. | राजकमार लिम्बु | सदस्य | वडा सदस्य | ९८४२१०५५५३ |
| | ७६. | शशिला श्रेष्ठ | सदस्य | महिला सदस्य | ९८४२०४४२५५ |
| | ७७. | दर्गामाया नेपाली | सदस्य | दलित महिला सदस्य | ९८४७२१०८१८ |
| | ७८. | प्रमोद निरौला | सदस्य | विद्यालय प्रतिनिधि | ९८४२१२२१११ |
| | ७९. | रेखा वि.क. | सदस्य | स्वास्थ्य केन्द्र | ९८४९२४७३८२ |
| | ८०. | प्रतिनिधि | सदस्य | नेपाली कांग्रेस | |
| | ८१. | प्रतिनिधि | सदस्य | नेकपा एमाले | |
| | ८२. | प्रतिनिधि | सदस्य | माओवादी केन्द्र | |

| वडा नं | क्र.सं. | नाम थर | पद | संलग्न संस्था | सम्पर्क नम्बर |
|--------|---------|------------------------|--------|-------------------------------|---------------|
| | ८३. | प्रतिनिधि | सदस्य | राप्रपा | |
| | ८४. | प्रतिनिधि | सदस्य | ने.क.पा.(एस) | |
| | ८५. | टिका बहादुर थापा | सदस्य | रेडक्रस सभापती | ९८५२०९०२९९ |
| | ८६. | तारा इडनाम | सदस्य | स्वयम सेविका | ९८४०६९५४५८ |
| | ८७. | प्रतिनिधि | सदस्य | सहकारी संस्था | |
| | ८८. | प्रहरी चौकी इन्चार्ज | सदस्य | सुरक्षा निकाय | ९८५२०८९४६९ |
| | ८९. | नविन पौडेल | सदस्य | युवा क्लव | ९८५२०३६४६६ |
| | ९०. | अनिल गिरी | सदस्य | वडा सचिव | ९८४०६६५९५८ |
| ७ | ९१. | मोहन प्रसाद अधिकारी | संयोजक | वडा अध्यक्ष | ९८४२०३६०४७ |
| | ९२. | जितबहादर लिम्ब- | सदस्य | वडा सदस्य | ९८२७३९४३४५ |
| | ९३. | जिवन सब्बा लिम्ब- | सदस्य | वडा सदस्य | ९८४२९८४६५० |
| | ९४. | पदम कुमारी कार्की - | सदस्य | महिला सदस्य | ९८४२९०६२६७ |
| | ९५. | रविना ताम्राकार(वि.क.) | सदस्य | दलित महिला सदस्य | ९८९९०९४२६२ |
| | ९६. | राज कुमार राई | सदस्य | ने.क.पा.एमाले | |
| | ९७. | हिम प्रसाद तिमिसिना | सदस्य | नेपाली कांग्रेस | ९८५२०५४६२८ |
| | ९८. | केदार चाम्लिङ | सदस्य | ने.क.पा. माओवादी | ९७४६९६०९२६ |
| | ९९. | मिलन ढंगाना | सदस्य | स्वास्थ्य चौकी | ९८५३४४७२९ |
| | १००. | पुष्प सुवेदी | सदस्य | विद्यालय प्रतिनिधि | ९८६५०६०६८० |
| | १०१. | दिपक अधिकारी | सदस्य | युवा क्लव | ९८४२२३६४०० |
| | १०२. | कानेपोखरी अ.प्र.चौ | सदस्य | सुरक्षा निकाय | ९८४९९५९२२८ |
| | १०३. | विजय गोपाल गडतौला | सदस्य | संघसंस्था प्रतिनिधि | ९८४२०६५९०० |
| | १०४. | प्रतिनिधि | सदस्य | अपांगता भएका संस्था प्रतिनिधि | |
| | १०५. | सुकमाया तामाङ | सदस्य | महिला समूह | ९८४९२३७७७४ |
| | १०६. | गणेश प्रसाद घिमिरे | सदस्य | वडा सचिव | ९८६९९७५७५५ |
| | १०७. | काशीनाथ खनाल | सदस्य | समाज सेवी | ९८४२४९७३५७ |
| | १०८. | लिला बहादुर श्रेष्ठ | सदस्य | वयरवन खानेपानी | |
| | १०९. | इश्वरी जोशी | सदस्य | महिला सन्जाल | ९८५२०३३३६३ |

स्रोत : वडा समितिको कार्यालय

अनुसूची १० : सहकारी संस्थाहरूको विवरण

तालिका नम्बर ८० : सहकारी संस्थाहरूको विवरण

| क्र.सं. | सहकारीको नाम | ठेगाना (वडा नं) | अध्यक्षको नामथर | अध्यक्षको सम्पर्क नम्बर |
|---------|--|-----------------|------------------------|-------------------------|
| १ | श्री साना किसान कृषि सहकारी संस्था लि. वयरवन | ६ | कल्पना भण्डारी | 9842357935 |
| २ | श्री मातृभूमि कृषि सहकारी संस्था लि. | ७ | हिम प्रसाद तिमिसिना | 9852054628 |
| ३ | श्री जनमुखी बचत तथा ऋण सहकारी संस्था लि. | ७ | सञ्जीव खड्का | 9842323940 |
| ४ | श्री जागृति बचत तथा ऋण सहकारी संस्था लि. | ५ | वीरेन्द्र श्रेष्ठ | 9842145565 |
| ५ | श्री न्यु देउराली कृषक सहकारी संस्था लिमिटेड | ४ | नवराज कटवाल | 9842340714 |
| ६ | श्री जनसम्पर्क बचत तथा ऋण सहकारी संस्था लि. | ७ | भक्ति प्रसाद उप्रेती | 9840560930 |
| ७ | श्री साना किसान कृषि सहकारी संस्था लि., केरौन | २ | खेमकुमारी निरौला | 984213191 |
| ८ | श्री दिगोपन सामाजिक उद्यमी महिला सहकारी संस्था लि. | ६ | उमा राना मगर | 9852041602 |
| ९ | श्री मेहनती कृषि सहकारी संस्था लि. | ४ | भवानी प्रसाद गुरागाई | 9844689301 |
| १० | श्री जनविकास बचत तथा ऋण सहकारी संस्था लि. | ५ | कृष्णमाया विष्ट कार्की | 9811386650 |
| ११ | श्री कल्पतरु बहुउद्देश्यीय सहकारी संस्था लि. | ७ | सन्तोष लिम्बु | 9803205552 |
| १२ | श्री अजम्बरी महिला बचत तथा ऋण सहकारी संस्था लि. | २ | चन्द्रकला कुमारी यादव | 9811086330 |
| १३ | श्री आदर्श बचत तथा ऋण सहकारी संस्था लि. | ६ | चन्द्र पुलामी मगर | 9842068342 |

| | | | | |
|----|--|---|-----------------------|------------|
| १४ | श्री भौसावारी बचत तथा ऋण सहकारी संस्था लि. | ५ | गोपाल भट्टराई | 9852025333 |
| १५ | श्री सिंहदेवी दुग्ध उत्पादक सहकारी संस्था लि. | ३ | नन्दु शाह तेली | 9805333975 |
| १६ | श्री वयरवन महिला बचत तथा ऋण सहकारी संस्था लि. | ४ | कृष्ण कुमारी गुरुड | 9843122931 |
| १७ | श्री गहना बचत तथा ऋण सहकारी संस्था लि. | ४ | दिपक चौलागाई | 9827047047 |
| १८ | श्री सुनकोशी बचत तथा ऋण सहकारी संस्था लि. | ६ | देवेन्द्र थापा | 9842094866 |
| १९ | श्री उत्प्रेरणा तरकारी तथा फलफूल सहकारी संस्था लि. | ६ | राजकुमार बराल | 9842024385 |
| २० | श्री जनज्योति कृषि सहकारी संस्था लि. | ३ | लीला प्रसाद खतिवडा | 9811012354 |
| २१ | श्री लगनशील कृषि सहकारी संस्था लि. | १ | राजेन्द्र कुमार मण्डल | 9852024654 |
| २२ | मुक्ति कृषि सहकारी संस्था लि. | २ | अर्जुन कुमार आचार्य | 9852036073 |
| २३ | श्री अमर शहिद बचत तथा ऋण सहकारी संस्था लि. | ४ | शोभा खनाल | 9842340714 |
| २४ | श्री साना किसान कृषि सहकारी संस्था लि., होक्लावारी | १ | निर्मला भण्डारी थापा | ९८१०४११४८२ |
| २५ | श्री सम्मान अपाङ्गता कृषि सहकारी संस्था लि. | ५ | का.वा. दिपक सुवेदी | ९८४२२५०९९१ |
| २६ | श्री केरौन दुग्ध उत्पादक सहकारी संस्था लि. | २ | धर्म प्रसाद न्यौपाने | ९८४२२४५१७१ |
| २७ | श्री बाँसवारी बचत तथा ऋण सहकारी संस्था लि. | ५ | बमबहादुर पौडेल | ९८४२२३२५८६ |
| २८ | श्री अनुग्रह कृषि सहकारी संस्था लि. | | | |
| २९ | श्री सामर्थ्य महिला बचत तथा ऋण सहकारी संस्था लि. | | | |
| ३० | श्री होक्लावारी कृषि सहकारी संस्था लि. | | | |
| ३१ | पालुव समृद्धि बहुउद्देश्यीय सहकारी संस्था लि. | | | |
| ३२ | सम्पदा जडीबुटी उत्पादन सहकारी संस्था लि. | | | |
| | | | | |
| | प्रदेश कार्यक्षेत्र रहेका सहकारीको विवरण | | | |
| १ | रमाइलो जनएकता बचत तथा ऋण सहकारी संस्था लि. | | | |
| २ | नेपाल बहुउद्देश्यीय सहकारी संस्था लि. | | | |
| ३ | जनचेतना बचत तथा ऋण सहकारी संस्था लि. | | | |
| ४ | बालसुर्य बचत तथा ऋण सहकारी संस्था लि. | | | |
| ५ | धर्तीमाता बचत तथा ऋण सहकारी संस्था लि. | | | |
| ६ | केरौन बचत तथा ऋण सहकारी संस्था लि. | | | |
| ७ | श्री केरौन बचत तथा ऋण सहकारी संस्था लिमिटेड | | | |

अनुसूची ११ : गाउँपालिका भित्र र नजिकमा रहेका नेपाल प्रहरी र सशस्त्र प्रहरी बलका युनिट र प्रमुखहरुको विवरण
तालिका नम्बर ८१ : नेपाल प्रहरी र सशस्त्र प्रहरी बलका युनिट र प्रमुखहरुको विवरण

| सि नं | युनिटको नाम | प्रमुखको नामथर | सम्पर्क नम्बर |
|-------|---------------------------------|----------------|---------------|
| १. | प्रहरी चौकी रमाइलो | घनस्याम पाण्डे | ९८५२०८१४६९ |
| २. | अस्थायी प्रहरी पोष्ट, कानेपोखरी | गुणराज पोखरेल | |

अनुसूची १२ : कानेपोखरी गाउँपालिका स्तरीय सामुदायिक विद्यालयका शिक्षक तथा विद्यार्थी विवरण २०७९
तालिका नम्बर ८२ : कानेपोखरी गाउँपालिका स्तरीय सामुदायिक विद्यालयका शिक्षक तथा विद्यार्थी विवरण

| कानेपोखरी गाउँपालिका स्तरीय सामुदायिक विद्यालयका शिक्षक तथा विद्यार्थी विवरण २०७९ | | | | | | | | |
|---|------------------------|--------|-------------------|--------|-------|---------------|-------|-------|
| वयरवन मोरड, कोशी प्रदेश | | | | | | | | |
| क्र.स. | विद्यालयको नाम | ठेगाना | विद्यार्थी संख्या | | | शिक्षक संख्या | | |
| | | | बालक | बालिका | जम्मा | पुरुष | महिला | जम्मा |
| १ | श्री जनसेवा मा.वि | ६ | ७१८ | ६०३ | १३२१ | २९ | १४ | ४३ |
| २ | श्री मा.वि. होक्लावारी | १ | ३१५ | २५३ | ५६८ | १२ | ६ | १८ |
| ३ | श्री बाल मा.वि. | ३ | १२० | १०८ | २२८ | ११ | ५ | १६ |

| | | | | | | | | |
|----|----------------------------------|-----|------|------|------|-----|----|-----|
| ४ | श्री जनकल्याण मा.वि. | ७ | २२९ | २२८ | ४५७ | १० | १० | २० |
| ५ | श्री शिक्षा विकास मा.वि. | २ | ३०३ | ३०९ | ६१२ | १५ | ३ | १८ |
| ६ | श्री शिक्षा सदन मा.वि. | ३ | १७१ | १४९ | ३२० | १० | ४ | १४ |
| ७ | श्री माध्यमिक विद्यालय भौसावारी | ५ | २३३ | २१८ | ४५१ | ९ | ७ | १६ |
| ८ | श्री सिंहदेवी मा.वि. | ५ | २६३ | २६२ | ५२५ | ११ | ५ | १६ |
| ९ | श्री जनता आधारभुत वि. | ४ | ९६ | ९४ | १९० | ७ | ३ | १० |
| १० | श्री बलदेव आधारभुत वि. | २ | ६४ | ८५ | १४९ | ७ | २ | ९ |
| ११ | श्री पञ्चज्योती आधारभुत वि. | ६ | ९४ | ८७ | १८१ | ६ | ३ | ९ |
| १२ | श्री जनमत सरस्वती आधारभुत वि. | २ | ५६ | ७७ | १३३ | ६ | ३ | ९ |
| १३ | श्री प्रेमलक्ष्मी आधारभुत वि. | २ | ६५ | ८३ | १४८ | ४ | ४ | ८ |
| १४ | श्री सिद्धार्थ आधारभुत विद्यालय | १ | २५ | २७ | ५२ | २ | २ | ४ |
| १५ | श्री मैनावारी आधारभुत वि. | २ | ३८ | ६६ | १०४ | २ | २ | ४ |
| १६ | श्री लक्ष्मी आधारभुत वि. | ३ | १३ | २८ | ४१ | २ | २ | ४ |
| १७ | श्री सगरमाथा आधारभुत वि. | ४ | १९ | ११ | ३० | ० | २ | २ |
| १८ | श्री थानेश्वर आधारभुत वि. | ४ | २२ | १८ | ४० | १ | १ | २ |
| १९ | श्री सूर्योदय आधारभुत वि. | ४ | २३ | २३ | ४६ | २ | २ | ४ |
| २० | श्री पञ्चकन्या आधारभुत वि. | ६ | ७५ | ७२ | १४७ | २ | ३ | ५ |
| २१ | श्री जनता आधारभुत वि. चिसाङ | ६ | ३२ | ३४ | ६६ | २ | २ | ४ |
| २२ | श्री सरस्वती आधारभुत वि. | ५ | ४४ | ३२ | ७६ | २ | ३ | ५ |
| २३ | श्री सुन्तोली आधारभुत वि. | १ | २१ | १६ | ३७ | ० | १ | १ |
| २४ | श्री महाजाजी बाबाके | २ | ८ | ९ | १७ | ० | १ | १ |
| २५ | श्री द्वारीका बाबिके | २ | ८ | ९ | १७ | ० | १ | १ |
| २६ | श्री नवप्रतिभा बाबिके | २ | १० | ११ | २१ | ० | १ | १ |
| २७ | श्री शान्तीदेवी सामुदायिक बाबिके | ७ | ६ | ७ | १३ | ० | १ | १ |
| २८ | श्री प्रगतिशिल बाबिके | ४ | ७ | ८ | १५ | ० | १ | १ |
| | जम्मा | १०१ | ३०७८ | २९२७ | ६००५ | १५२ | ९४ | २४६ |

अनुसूची १३ निजि विद्यालयहरूको विवरण
तालिका नम्बर ८३ : निजि विद्यालयहरूको विवरण

| कानेपोखरी गाउँपालिका | | | | | | | | | |
|--|---------|--|-------------|--------------------|--------|-------|----------------|-------|-------|
| कानेपोखरी गाउँपालिका क्षेत्रभित्र सञ्चालित सामुदायिक तथा सरकारी विद्यालयहरूको कार्यरत शिक्षक तथा अध्यापनरत विद्यार्थी सङ्ख्या विवरण २०७९ चैत्र | | | | | | | | | |
| क्र.सं. | वडा नं. | विद्यालयको नाम | सरकारी/निजी | विद्यार्थी सङ्ख्या | | | शिक्षक सङ्ख्या | | |
| | | | | बालक | बालिका | जम्मा | पुरुष | महिला | जम्मा |
| २९ | ३ | Bal Jyoti Academy | निजी | ७६ | १११ | १८७ | ८ | ५ | १३ |
| ३० | ३ | Holy Child English Academy | निजी | १२ | १४ | २६ | ० | ४ | ४ |
| ३१ | ७ | Popular English School | निजी | ४१ | ४८ | ८९ | २ | ३ | ५ |
| ३२ | ४ | Ramailo Baljagat English Boarding School | निजी | १२८ | १४४ | २७२ | ९ | १२ | २१ |
| ३३ | ४ | New Vision Bidhya Mandir | निजी | ६ | ६ | १२ | २ | ३ | ५ |
| ३४ | ४ | Pinnacle Gyan Mandir | निजी | ३४२ | ४४४ | ७८६ | १६ | १२ | २८ |
| ३५ | ६ | Mount Hermon Children Academy | निजी | २८५ | ३१७ | ६०२ | ८ | १२ | २० |
| ३६ | ६ | Zenith English School | निजी | १२२ | १२२ | २४४ | ७ | ८ | १५ |
| ३७ | ३ | New Devkota Academy English School | निजी | १०४ | ११९ | २२३ | ६ | ६ | १२ |
| ३८ | २ | Kalasthan Namuna English School | निजी | १११ | १३१ | २४२ | ३ | १२ | १५ |
| ३९ | ५ | Sagarmatha Academy English School | निजी | ८० | १०७ | १८७ | ६ | ८ | १४ |
| ४० | ६ | Pearl Academy English School | निजी | १८६ | २०७ | ३९३ | ९ | ११ | २० |
| ४१ | ७ | Adarsha English School | निजी | १२२ | १६१ | २८३ | ८ | ९ | १७ |
| ४२ | ६ | Search Light English School | निजी | ८० | ८६ | १६६ | ३ | ९ | १२ |
| ४३ | ५ | Master Vision Academy | निजी | ३१ | ५६ | ८७ | १ | ९ | १० |
| ४४ | ५ | Makalu Morang English Boarding School | निजी | १६३ | १७२ | ३३५ | ८ | १२ | २० |
| ४५ | १ | Small Heaven English School | निजी | ८३ | १०७ | १९० | ५ | ६ | ११ |
| ४६ | १ | Bal Jyoti English School | निजी | १०३ | ११५ | २१८ | ५ | ६ | ११ |
| ४७ | २ | Balsansar English Boarding School | निजी | १२५ | १४३ | २६८ | ९ | ८ | १७ |
| निजीको जम्मा | | | | २२०० | २६१० | ४८१० | ११५ | १५५ | २७० |
| सरकारी र निजी गरी जम्मा | | | | ५२८८ | ५५३७ | १०८२५ | २६७ | २४९ | ५१६ |

तयार गर्ने: पूर्णबहादुर राई श्रोत सहायक

रज्यू गर्ने

प्रमाणित गर्ने

अनुसूची १४ प्रकोप स्तरीकरण

तालिका नम्बर ८३ : प्रकोप स्तरीकरण

| कानेपोखरीगाउँपालिकास्तरीय प्रकोप नक्साङ्कन तथा स्तरीकरण | | | | | | | | | | | | |
|--|------|--------|-----------|--------|----------|---------|---------|---------|--------|---------|-------|---------|
| वडा नं | बाढी | स. दु. | वन्यजन्तु | आगलागी | हावाहुरी | सा.कु . | बालीरोग | सर्पदंश | चट्याड | वि.दु . | खडेरी | महामारी |
| १ | १० | १ | ० | ६ | ९ | ७ | ० | ५ | ० | ४ | २ | ३ |
| २ | ५ | ५ | १ | २ | ४ | ० | ० | ० | ० | ० | ० | ४ |
| ३ | १० | ५ | ० | ८ | ९ | ७ | ६ | १ | ० | ४ | २ | ३ |
| ४ | ९ | ३ | ६ | २ | १ | ० | ६ | ० | ० | ० | ० | ५ |
| ५ | ९ | ५ | ० | २ | ३ | ० | ० | ६ | ६ | ४ | ० | १ |
| ६ | १० | ९ | ८ | ७ | ६ | ५ | ४ | ३ | ० | २ | ० | ९ |
| ७ | ८ | ६ | ४ | ५ | ५ | ० | ३ | ० | १ | ० | ११ | १ |
| अंकभार | ६१ | ३४ | १९ | ३२ | ३७ | १९ | १९ | १५ | ७ | १४ | १५ | २६ |
| | १ | ३ | | | २ | | | | | | | |
| स.दु. (सडक दुर्घटना), वि.दु.(विद्युतीय दुर्घटना), ज.आ.(जनावर आतंक), पशुवाली रो (पशुवालीमा रोग) | | | | | | | | | | | | |

स्रोत : वडा स्तरीय छलफल जेठ २०८०

प्रकोप नक्साङ्कन तथा स्तरीकरण कानेपोखरीगाउँपालिकावडा नं १

| प्रकोप | बाढी | हावाहुरी | बालीरोग | सा. कु. | आगलागी | सर्पदंश | वि. दु . | महामारी | खडेरी | स. दु. |
|--|------|----------|----------|----------|----------|----------|----------|----------|----------|----------|
| बाढी | | बाढी | बाढी | बाढी | बाढी | बाढी | बाढी | बाढी | बाढी | बाढी |
| हावाहुरी | | | हावाहुरी | हावाहुरी | हावाहुरी | हावाहुरी | हावाहुरी | हावाहुरी | हावाहुरी | हावाहुरी |
| बालीरोग | | | | बालीरोग | बालीरोग | बालीरोग | बालीरोग | बालीरोग | बालीरोग | बालीरोग |
| सा.कु . | | | | | सा. कु. | सा. कु. | सा. कु. | सा. कु. | सा. कु. | सा. कु. |
| आगलागी | | | | | | आगलागी | आगलागी | आगलागी | आगलागी | आगलागी |
| सर्पदंश | | | | | | | सर्पदंश | सर्पदंश | सर्पदंश | सर्पदंश |
| वि.दु . | | | | | | | | वि. दु. | वि. दु. | वि. दु. |
| महामारी | | | | | | | | | महामारी | महामारी |
| खडेरी | | | | | | | | | | खडेरी |
| स.दु . | | | | | | | | | | |
| अंकभार | १० | ९ | ८ | ७ | ६ | ५ | ४ | ३ | २ | १ |
| स्तर | १ | २ | ३ | ४ | ५ | ६ | ७ | ८ | ९ | १० |
| स.दु. (सडक दुर्घटना), वि.दु.(विद्युतीय दुर्घटना), ज.आ.(जनावर आतंक), पशुवाली रो (पशुवालीमा रोग) | | | | | | | | | | |

स्रोत : वडा स्तरीय छलफल जेठ २०८०

प्रकोप नक्साङ्कन तथा स्तरीकरण, कानेपोखरीउँपालिकावडा नं २

| प्रकोप | बाढी | आगलागी | वि. दु. | महामारी | ज.आ. | स.दु. | हावाहुरी |
|----------|------|--------|---------|---------|---------|-------|----------|
| बाढी | | बाढी | बाढी | महामारी | बाढी | बाढी | बाढी |
| आगलागी | | | आगलागी | महामारी | आगलागी | स.दु. | हावाहुरी |
| वि. दु. | | | | महामारी | ज.आ. | स.दु. | हावाहुरी |
| महामारी | | | | | महामारी | स.दु. | हावाहुरी |
| ज.आ. | | | | | | स.दु. | हावाहुरी |
| स.दु. | | | | | | | स.दु. |
| हावाहुरी | | | | | | | |
| अंकभार | ५ | २ | ० | ४ | १ | ५ | ४ |
| स्तर | २ | ५ | ७ | ४ | ६ | १ | ३ |

स.दु. (सडक दुर्घटना), वि.दु.(विद्युतीय दुर्घटना), ज.आ.(जनावर आतंक), पशुवाली रो (पशुवालीमा रोग)

स्रोत : वडा स्तरीय छलफल जेठ २०८०

प्रकोप नक्साङ्कन तथा स्तरीकरण, कानेपोखरीगाउँपालिकावडा नं ३

| प्रकोप | बाढी | हावाहुरी | आगलागी | सा.कु. | बालीरोग | स.दु. | वि.दु. | महामारी | खडेरी | सर्पदंश |
|----------|------|----------|----------|----------|----------|----------|----------|----------|----------|----------|
| बाढी | | बाढी | बाढी | बाढी | बाढी | बाढी | बाढी | बाढी | बाढी | बाढी |
| हावाहुरी | | | हावाहुरी | हावाहुरी | हावाहुरी | हावाहुरी | हावाहुरी | हावाहुरी | हावाहुरी | हावाहुरी |
| आगलागी | | | | आगलागी | आगलागी | आगलागी | आगलागी | आगलागी | आगलागी | आगलागी |
| सा. कु. | | | | | सा. कु. | सा. कु. | सा. कु. | सा. कु. | सा. कु. | सा. कु. |
| बालीरोग | | | | | | बालीरोग | बालीरोग | बालीरोग | बालीरोग | बालीरोग |
| स.दु. | | | | | | | स. दु. | स. दु. | स. दु. | स. दु. |
| वि.दु. | | | | | | | | वि. दु. | वि. दु. | वि. दु. |
| महामारी | | | | | | | | | महामारी | महामारी |
| खडेरी | | | | | | | | | | खडेरी |
| सर्पदंश | | | | | | | | | | |
| अंकभार | १० | ९ | ८ | ७ | ६ | ५ | ४ | ३ | २ | १ |
| स्तर | १ | २ | ३ | ४ | ५ | ६ | ७ | ८ | ९ | १० |

स.दु. (सडक दुर्घटना), वि.दु.(विद्युतीय दुर्घटना), ज.आ.(जनावर आतंक), पशुवाली रो (पशुवालीमा रोग)

स्रोत : वडा स्तरीय छलफल जेठ २०८०

प्रकोप नक्साङ्कन तथा स्तरीकरण, कानेपोखरीउँपालिकावडा नं ४

| प्रकोप | बाढी | आगलागी | पशुवाली रो. | हावाहुरी | चट्याड | स.दु. | महामारी | सर्पदंश | वि. दु. | ज.आ. |
|------------|------|--------|-------------|----------|------------|-------------|------------|-------------|-------------|------------|
| बाढी | | बाढी | बाढी | बाढी | बाढी | बाढी | बाढी | बाढी | बाढी | बाढी |
| आगलागी | | | पशुवाली रो. | हावाहुरी | आगलागी | स.दु. | महामारी | सर्पदंश | खडेरी | आगलागी |
| पशुवाली रो | | | | ज.आ. | पशुवाली रो | पशुवाली रो. | पशुवाली रो | पशुवाली रो. | खडेरी | पशुवाली रो |
| हावाहुरी | | | | | हावाहुरी | स.दु. | महामारी | सर्पदंश | खडेरी | ज.आ. |
| चट्याड | | | | | | स.दु. | महामारी | सर्पदंश | खडेरी | ज.आ. |
| स.दु. | | | | | | | महामारी | सर्पदंश | खडेरी | ज.आ. |
| महामारी. | | | | | | | | महामारी. | स.दु. | ज.आ. |
| सर्पदंश | | | | | | | | | पशुवाली रो. | ज.आ. |
| वि. दु. | | | | | | | | | | ज.आ. |
| ज.आ. | | | | | | | | | | |
| अंकभार | ९ | २ | ६ | १ | ० | ३ | ५ | ४ | ० | ६ |
| स्तर | १ | ७ | ३ | ८ | १० | ६ | ४ | ५ | ९ | २ |

स.दु. (सडक दुर्घटना), वि.दु.(विद्युतीय दुर्घटना), ज.आ.(जनावर आतंक), पशुवाली रो (पशुवालीमा रोग)

स्रोत : वडा स्तरीय छलफल जेठ २०८०

प्रकोप नक्साङ्कन तथा स्तरीकरण, कानेपोखरीउँपालिकावडा नं ५

| प्रकोप | बाढी | आगलागी | चट्याड | महामारी | ज.आ. | हावाहुरी | स.दु. | वि. दु. | पशुवाली रो. | सर्पदंश | असिना |
|-------------|------|--------|--------|---------|---------|----------|-------|---------|-------------|---------|-------------|
| बाढी | | बाढी | बाढी | बाढी | बाढी | बाढी | बाढी | वि. दु. | पशुवाली रो | सर्पदंश | बाढी |
| आगलागी | | | आगलागी | आगलागी | आगलागी | आगलागी | स.दु. | वि. दु. | पशुवाली रो | सर्पदंश | आगलागी |
| चट्याड | | | | आगलागी | चट्याड | चट्याड | स.दु. | वि. दु. | पशुवाली रो | सर्पदंश | चट्याड |
| महामारी | | | | | महामारी | महामारी | स.दु. | वि. दु. | पशुवाली रो | सर्पदंश | महामारी |
| ज.आ. | | | | | | ज.आ. | स.दु. | वि. दु. | पशुवाली रो | सर्पदंश | ज.आ. |
| हावाहुरी | | | | | | | स.दु. | वि. दु. | पशुवाली रो | सर्पदंश | हावाहुरी |
| स.दु. | | | | | | | | स.दु. | स.दु. | स.दु. | स.दु. |
| वि. दु. | | | | | | | | | वि. दु. | ज.आ. | वि. दु. |
| पशुवाली रो. | | | | | | | | | | ज.आ. | पशुवाली रो. |
| सर्पदंश | | | | | | | | | | | सर्पदंश |
| असिना | | | | | | | | | | | |
| अंकभार | ९ | २ | ६ | १ | ० | ३ | ५ | ४ | ० | ६ | |
| स्तर | १ | ७ | ३ | ८ | १० | ६ | ४ | ५ | ९ | २ | |

स.दु. (सडक दुर्घटना), वि.दु.(विद्युतीय दुर्घटना), ज.आ.(जनावर आतंक), पशुवाली रो (पशुवालीमा रोग)

स्रोत : वडा स्तरीय छलफल जेठ २०८०

प्रकोप नक्साङ्कन तथा स्तरीकरणानेपोखरीगाउँपालिकावडा नं ६

| प्रकोप | बाढी | स.दु . | वन्यजन्तु | आगलागी | हावाहुरी | सा.कु . | बालीरोग | सर्पदंश | वि.दु . | महामारी |
|--|------|--------|-----------|-----------|-----------|-----------|-----------|-----------|-----------|-----------|
| बाढी | | बाढी | बाढी | बाढी | बाढी | बाढी | बाढी | बाढी | बाढी | बाढी |
| स. दु. | | | स. दु. | स. दु. | स. दु. | स. दु. | स. दु. | स. दु. | स. दु. | स. दु. |
| वन्यजन्तु | | | | वन्यजन्तु | वन्यजन्तु | वन्यजन्तु | वन्यजन्तु | वन्यजन्तु | वन्यजन्तु | वन्यजन्तु |
| आगलागी | | | | | आगलागी | आगलागी | आगलागी | आगलागी | आगलागी | आगलागी |
| हावाहुरी | | | | | | हावाहुरी | हावाहुरी | हावाहुरी | हावाहुरी | हावाहुरी |
| सा.कु . | | | | | | | सा. कु. | सा. कु. | सा. कु. | सा. कु. |
| बालीरोग | | | | | | | | बालीरोग | बालीरोग | बालीरोग |
| सर्पदंश | | | | | | | | | सर्पदंश | सर्पदंश |
| वि. दु. | | | | | | | | | | वि. दु. |
| महामारी | | | | | | | | | | |
| अंकभार | १० | ९ | ८ | ७ | ६ | ५ | ४ | ३ | २ | १ |
| स्तर | १ | २ | ३ | ४ | ५ | ६ | ७ | ८ | ९ | १० |
| स.दु. (सडक दुर्घटना), वि.दु.(विद्युतीय दुर्घटना), ज.आ.(जनावर आतंक), पशुवाली रो (पशुवालीमा रोग) | | | | | | | | | | |

स्रोत : वडा स्तरीय छलफल जेठ २०८०

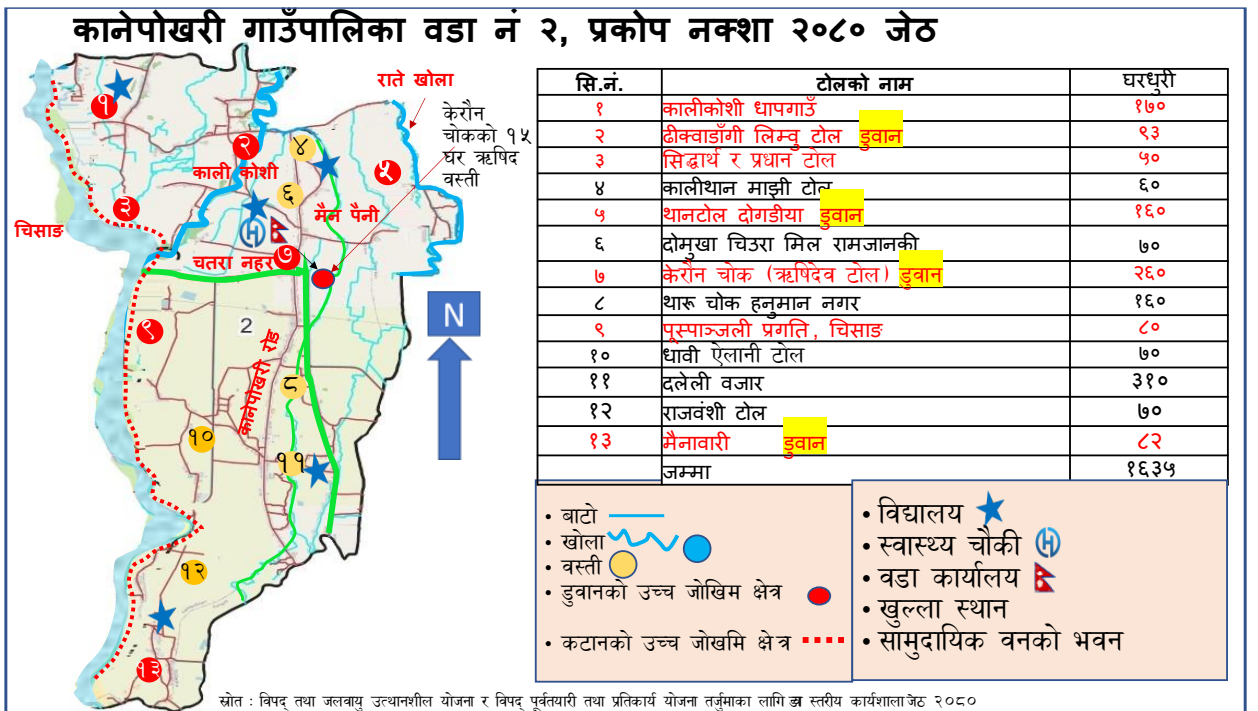
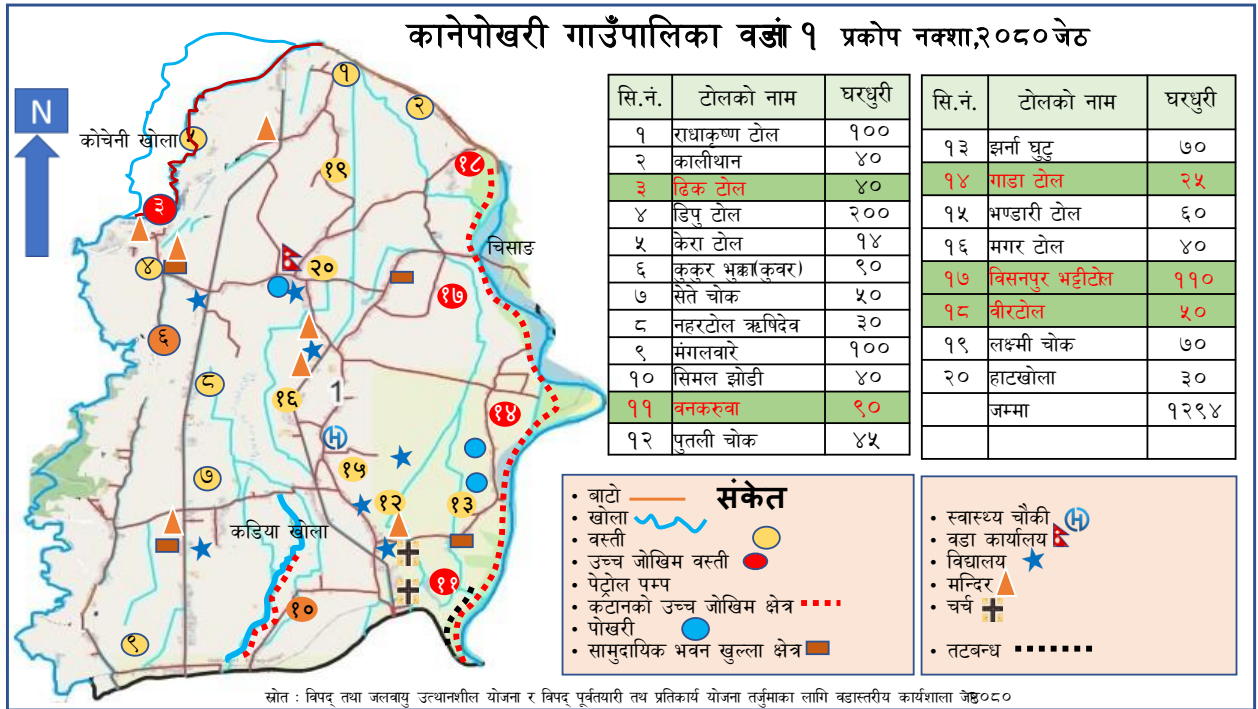
प्रकोप नक्साङ्कन तथा स्तरीकरण, कानेपोखरी गाउँपालिका वडा नं ७

| प्रकोप | बाढी | आगलागी | ज.आ. | महामारी | हावाहुरी | चट्याड | स.दु. | पशुवाली रो. | खडेरी | वि. दु. |
|-------------|------|--------|------|---------|----------|----------|-------|-------------|-------------|------------|
| बाढी | | आगलागी | ज.आ. | महामारी | हावाहुरी | चट्याड | स.दु. | पशुवाली रो. | खडेरी | वि. दु. |
| आगलागी | | | ज.आ. | महामारी | आगलागी | आगलागी | स.दु. | पशुवाली रो. | खडेरी | वि. दु. |
| ज.आ. | | | | ज.आ. | ज.आ. | ज.आ. | स.दु. | पशुवाली रो. | खडेरी | वि. दु. |
| महामारी | | | | | महामारी | महामारी | स.दु. | पशुवाली रो. | खडेरी | वि. दु. |
| हावाहुरी | | | | | | हावाहुरी | स.दु. | पशुवाली रो. | खडेरी | वि. दु. |
| चट्याड | | | | | | | स.दु. | पशुवाली रो. | खडेरी | वि. दु. |
| स.दु. | | | | | | | | स.दु. | स.दु. | स.दु. |
| पशुवाली रो. | | | | | | | | | पशुवाली रो. | पशुवाली रो |
| खडेरी | | | | | | | | | | खडेरी |
| वि. दु. | | | | | | | | | | |
| अंकभार | ८ | ५ | ४ | ९ | ५ | १ | ६ | ३ | ११ | ० |
| स्तर | २ | ७ | ८ | २ | ६ | ९ | ५ | २ | १ | ११ |

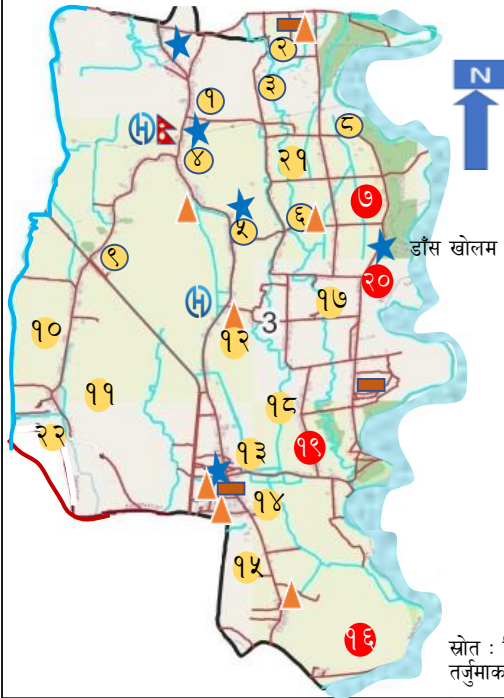
स.दु. (सडक दुर्घटना), वि.दु.(विद्युतीय दुर्घटना), ज.आ.(जनावर आतंक), पशुवाली रो (पशुवालीमा रोग)

स्रोत : वडा स्तरीय छलफल जेठ २०८०

अनुसूची १५ प्रकोप नक्शा



कानेपोखरी गाउँपालिका वडा नं ३, प्रकोप नक्शा २०८० जेठ



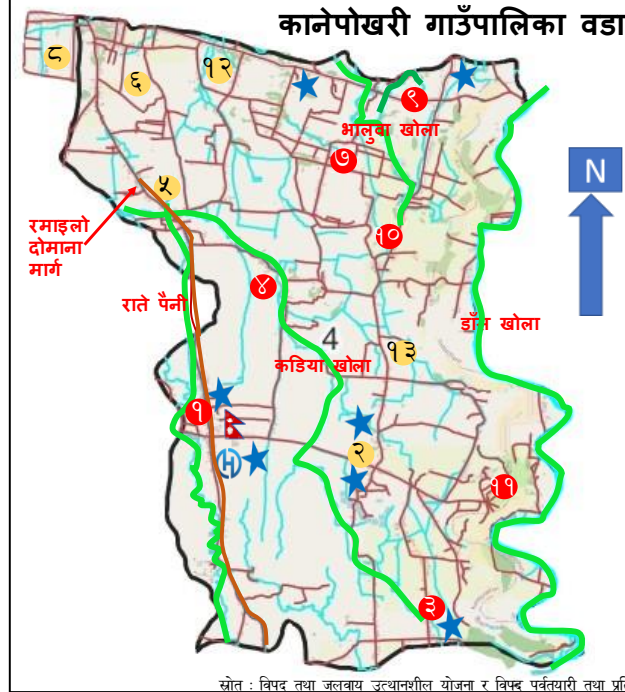
| सि.नं. | टोलको नाम | घरधुरी | सि.नं. | टोलको नाम | घरधुरी |
|--------|---------------|--------|--------|----------------|--------|
| १ | ओमशान्ति | ११५ | १२ | सलबले चोक | ५० |
| २ | जोगीकुटी | ५० | १३ | माझीगाउँ | ८० |
| ३ | डाँडा टोल | ४० | १४ | घुरघुरा | १५० |
| ४ | जयनेपाल चोक | ११० | १५ | दक्षिणटोल | ४० |
| ५ | दिपेन्द्र चोक | ७० | १६ | कोलटोल | ७० |
| ६ | थापाचोक | ५० | १७ | कृष्ण चोक | २० |
| ७ | किनारा टोल | ३० | १८ | बैराल टोल | ६० |
| ८ | वरपिपल चोक | २० | १९ | खोरिया | ३२ |
| ९ | संगम चोक | ५५ | २० | तुम्सा चोक | ८० |
| १० | ऋषिदेव टोल | ६४ | २१ | स्वागत चोक | ५० |
| ११ | त्रिवेणी चोक | ८० | २२ | कालीमन्दिर टोल | ४० |
| | | | जम्मा | | १३५६ |

संकेत

- बाटो
- खोला
- वस्ती
- बाढीको उच्च जोखिम क्षेत्र
- सामुदायिक भवन र खुल्ला क्षेत्र
- विद्यालय
- स्वास्थ्य चौकी
- वडा कार्यालय
- पोखरी
- मन्दिर

स्रोत : विपद् तथा जलवायु उत्थानशील योजना र विपद् पूर्वतयारी तथा प्रतिकार्य योजना तर्जुमाका लागि वडा स्तरीय कार्यशाला जेठ २०८०

कानेपोखरी गाउँपालिका वडा नं ४, प्रकोप नक्शा २०८० जेठ



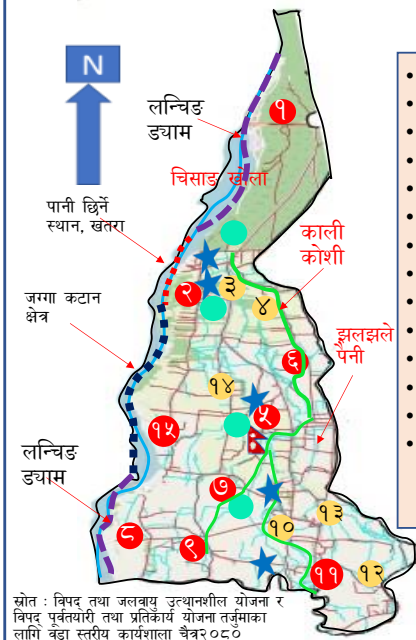
| सि.नं. | टोलको नाम | घरधुरी |
|--------|---------------|--------|
| १ | वयरवन बजार | २२० |
| २ | नारायण चोक | ११० |
| ३ | मिलन चोक | ११० |
| ४ | त्रिवेणी टोल | १५० |
| ५ | धम्पुवा | ११० |
| ६ | हस्तिनापुर | २२० |
| ७ | हात्ति डुवा | १०० |
| ८ | टावर टोल | ६० |
| ९ | पिडडाँडा | १४० |
| १० | गैरीगाउँ | ४० |
| ११ | खोरीया टोल | १२५ |
| १२ | प्रणामी डाँडा | १४० |
| १३ | प्रगति टोल | ५० |
| | | १५७५ |

संकेत

- बाटो
- खोला
- वस्ती
- डुवानको उच्च जोखिम क्षेत्र
- पेट्रोल पम्प
- कटानको उच्च जोखिम क्षेत्र
- विद्यालय
- स्वास्थ्य चौकी
- वडा कार्यालय
- खुल्ला स्थान

स्रोत : विपद् तथा जलवायु उत्थानशील योजना र विपद् पूर्वतयारी तथा प्रतिकार्य योजना तर्जुमाका लागि वडा स्तरीय कार्यशाला जेठ २०८०

कानेपोखरी गाउँपालिका वडा नं ५, प्रकोप नक्शा २०८० जेठ

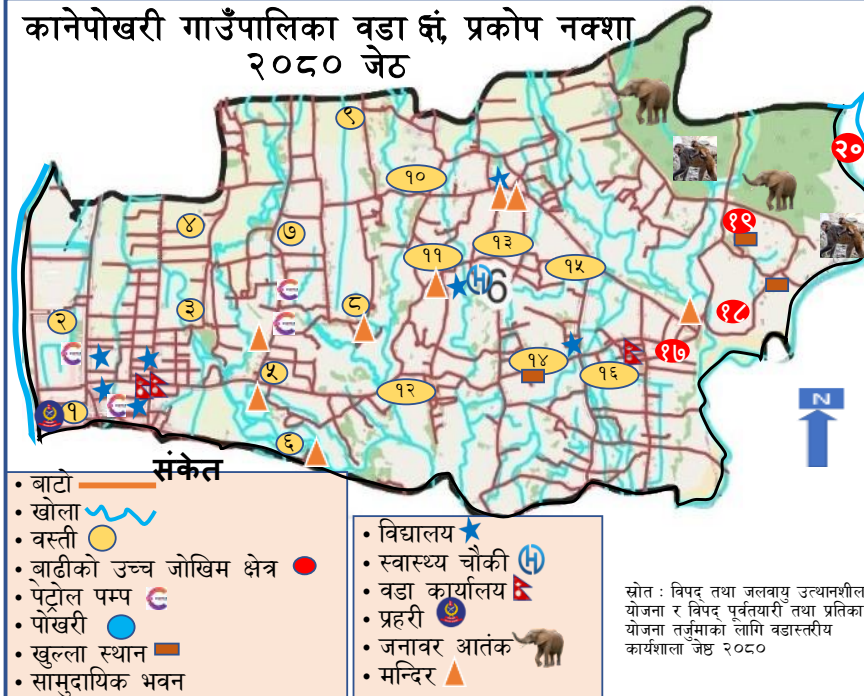


संकेत

- बाटो
- खोला
- वस्ती
- डुवानको उच्च जोखिम क्षेत्र
- पेट्रोल पम्प
- कटानको उच्च जोखिम क्षेत्र
- खुल्ला स्थान
- लन्चिड ड्याम
- विद्यालय
- स्वास्थ्य चौकी
- वडा कार्यालय
- पोखरी
- पानी छिने क्षेत्र
- जग्गा कटान क्षेत्र

| सि.नं. | टोलको नाम | घरधुरी |
|--------|---------------------|--------|
| १ | चिसाइ टोल | १४० |
| २ | परिवर्तन | १४० |
| ३ | जहदा | १८० |
| ४ | घले टोल | ९० |
| ५ | क्याम्पस डाँडा | ९० |
| ६ | डुम्री घाट | ८० |
| ७ | ठूलोगाउँ | १८० |
| ८ | ७२ विद्या | १४० |
| ९ | छकमल | १३० |
| १० | भौसावारी | २३० |
| ११ | वाँसवारी सान्ती टोल | ९० |
| १२ | सुन्दर वस्ती मकरटोल | १०० |
| १३ | करम टोल | ७० |
| १४ | ट्रान्समिटर कारिलाल | ९० |
| १५ | मानेचोक डिपुडाँडा | ९० |
| | जम्मा | १८४० |

कानेपोखरी गाउँपालिका वडा नं ६, प्रकोप नक्शा २०८० जेठ



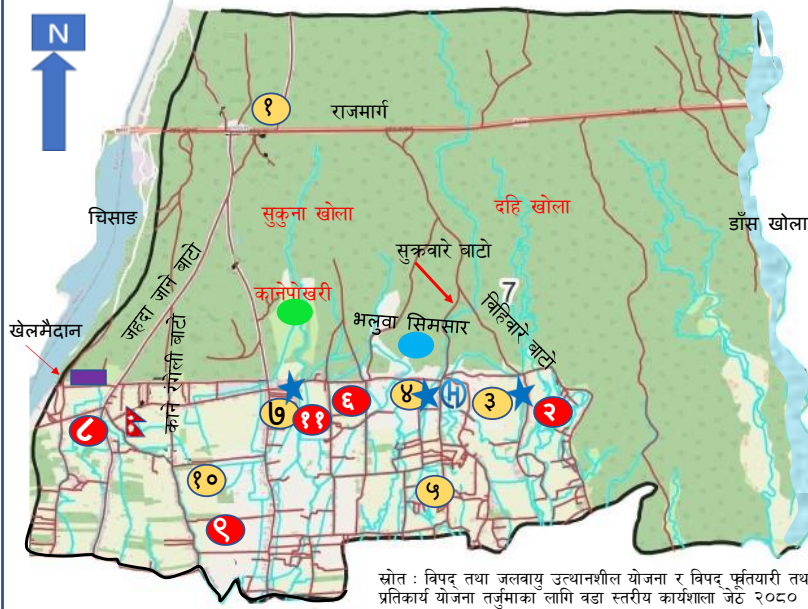
संकेत

- बाटो
- खोला
- वस्ती
- बाढीको उच्च जोखिम क्षेत्र
- पेट्रोल पम्प
- पोखरी
- खुल्ला स्थान
- सामुदायिक भवन
- विद्यालय
- स्वास्थ्य चौकी
- वडा कार्यालय
- प्रहरी
- जनावर आतंक
- मन्दिर

| सि.नं. | टोलको नाम | घरधुरी |
|--------|---------------|--------|
| १ | रमाइलो | २१० |
| २ | सहकारी टोल | १०७ |
| ३ | कामत टोल | १२० |
| ४ | किसान टोल | ७५ |
| ५ | नसरी टोल | ६५ |
| ६ | प्रणामी टोल | ४५ |
| ७ | आदर्श टोल | ९५ |
| ८ | दुर्गा टोल | ७० |
| ९ | पौचथरे टोल | ९० |
| १० | अजम्बरी टोल | ७३ |
| ११ | शिवालय टोल | ७० |
| १२ | गुरुड टोल | ३० |
| १३ | बिहिवारे बजार | १७० |
| १४ | हनुमान चोक | ८५ |
| १५ | पौडेल चोक | ६५ |
| १६ | मूलगाउँ | ८० |
| १७ | शिवालय | ८० |
| १८ | दहिधाप | ८० |
| १९ | सुन्तली टोल | ९० |
| २० | सिताधाप | ३८ |
| | जम्मा | १७३८ |

स्रोत : विपद् तथा जलवायु उत्थानशील योजना र विपद् पूर्वतयारी तथा प्रतिकार्य योजना तर्जुमाका लागि वडास्तरीय कार्यशाला जेष्ठ २०८०

कानेपोखरी गाउँपालिका वडा नं ७, प्रकोप नक्शा २०८० जेठ



स्रोत : विपद् तथा जलवायु उत्थानशील योजना र विपद् फूँतथारी तथा प्रतिकार्य योजना तर्जुमाको लागि वडा स्तरीय कार्यशाला जेठ २०८०

| सि.नं. | टोलको नाम | घरधुरी |
|--------|---------------------------|--------|
| १ | कानेपोखरी | ८० |
| २ | प्रोगेसिप | ९२ |
| ३ | २५ विघे | ११० |
| ४ | सुकुनारे/छथरे | ९० |
| ५ | प्रगति (३० विघे) | १५० |
| ६ | सान्ती | ८० |
| ७ | आइतवारे वजार | १५० |
| ८ | ४० विघे | १५० |
| ९ | वरगाछी | ११० |
| १० | वडा कार्यालय दक्षिण आवादी | १२५ |
| ११ | चण्डी पानीटंकी | ८८ |
| | जम्मा | १२२५ |

| संकेत | |
|------------------------------|---|
| • बाटो | — |
| • खोला | ~ |
| • वस्ती | ○ |
| • ढुवानको उच्च जोखिम क्षेत्र | ● |
| • पेट्रोल पम्प | ⚙ |
| • कटानको उच्च जोखिम क्षेत्र | ⋯ |
| • खुल्ला स्थान | □ |
| • सिमसार क्षेत्र | ⊙ |
| • विद्यालय | ⚙ |
| • स्वास्थ्य चौकी | ⚙ |
| • वडा कार्यालय | ⚙ |
| • पोखरी | ○ |
| • जनावर आर्तकित क्षेत्र | ⚙ |

अनुसुची १६ : जोखिम न्यूनीकरणका लागि सुझाव


१. संस्थागत क्षमता विकासका लागि गर्न बाँकी नीति, रणनीति, मापदण्ड र कार्यविधि निर्माण

संविधानको अनुसुची ८, विपद् जोखिम न्यूनीकरण तथा व्यवस्थापन ऐन, स्थानीय सरकार सन्चालन ऐन तथा स्थानीय तह कार्यसम्पादन स्वयम मुल्याङ्कन कार्यविधि अनुसार

- विपद् जोखिम न्यूनीकरण तथा व्यवस्थापन नीति र रणनीति,
- विपद् व्यवस्थापन कोष सन्चालन कार्यविधि परिमार्जन
- विपद् प्रभावितहरूका लागि राहत मापदण्ड
- स्थानीय आपतकालिन कार्यसन्चालन केन्द्र कार्यविधि, युनिट गठन र सन्चालन
- पूर्वाधार विकासमा विपद् प्रभाव मुल्यांक कार्यविधि
- खोला खोलिस र पैनीहरूको मापदण्ड

२. चिसाइ, डाँस र अवरल बग्ने दहिखोला,
दीर्घकाली गुरूयोजना बनाएर काम गर्न ठिक होला ।

- यी खोलाहरू पहाडी भुगोल र चारकोसेसंग जोडिएको हुनाले यसको वहाव शक्ति कति हो भन्ने अनुमान गर्न मिल्दैन ।
- त्यसैले यसको वहाव क्षेत्र व्यवस्थापन नै यसको पूर्वतयारीको अचुक अस्त्र हो
- पूर्वपश्चिम राजमार्गबाट उत्तर दक्षिण क्रमागत योजनाका साथ जैविक बाँध निर्माणको लागि समुदायको अगुवाइमा गर्न जरूरी छ ।
- सबैसंग सहकार्यजलउत्पन्न, वन उपभोक्ता समूह, चुरेसंरक्षण, राष्ट्रपति....

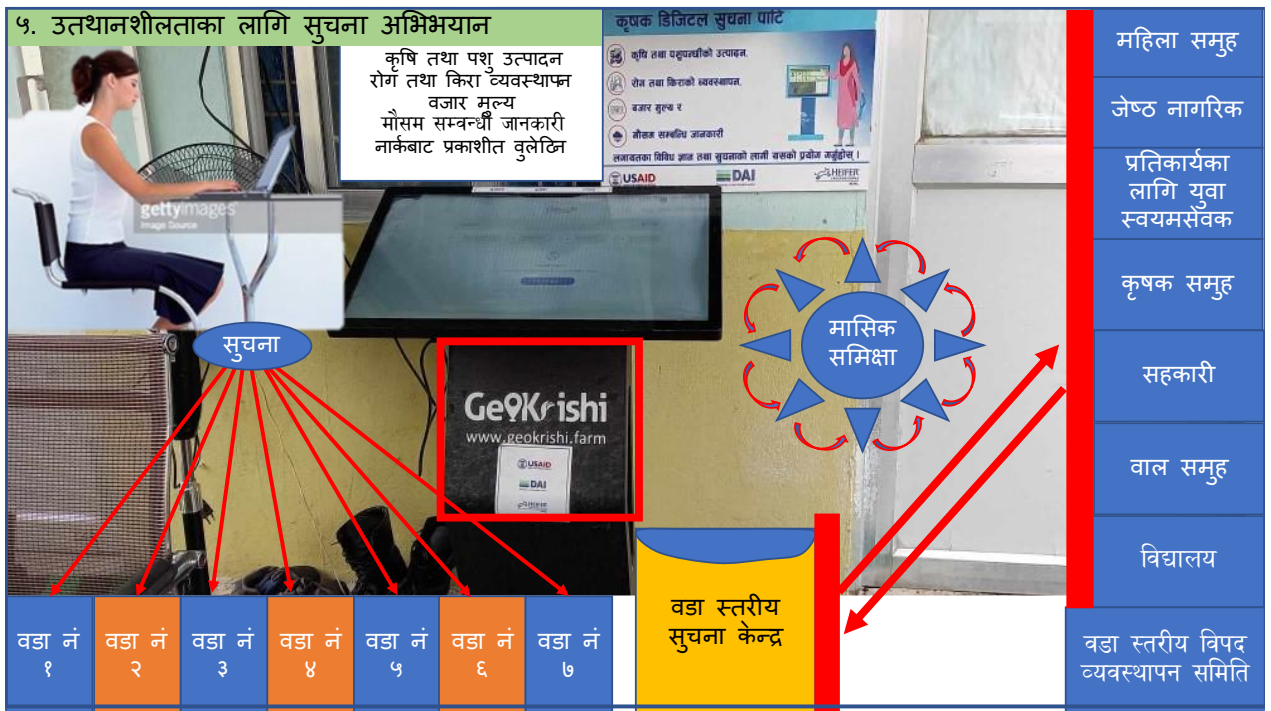


३. प्राकृतिक स्रोतसाधन र खेतीको हेर्दा अवस्था,
चाहिन्छ खोला खोल्सि मापदण्डको नीतिगत व्यवस्था

- कतिपय प्राकृतिक स्रोतसाधनसंग प्रकोप र प्रकोपको वारम्बारता जोडिएको हुन्छ र हरेक प्रकोपको घटना मानवीय जीउधनसंग जोडिएको हुन्छ। त्यसैले प्राकृतिक स्रोतहरूको व्यवस्थापनमा निर्मम हुन जरूरी छ । यस्ता कामहरू तत्कालिन रूपमा स्टन्टवाजी जस्तो देखिएता पनि कालन्तरमा ती कामहरू निर्मम थिएनन् भन्ने कुरा समाजले बुझ्ने गरेका छन् ।
- कालीकोशी, गेउरिया, झलझले पैनी, सुकुना, कडिया, भलुवा, राते पैनी, मैन पैनी, चतरा नहर, कोचेनी खोलाको वहाव सभ्यतामा अवरोध भएको छ । कालन्तरमा ती अवरोधहरू विपद्को रूपमा परिणत हुन सक्छन् ।
- त्यसैले पालीका क्षेत्रमा बग्ने खोला खोल्सीहरूको वहावक्षेत्रको मापदण्ड नीतिगत व्यवस्था गरेर नियमित सरसफाइको लागि स्थानीयको नेतृत्व स्थापित गर्नु पर्दछ ।

४. जैविक विविधताको संरक्षण, क्रमगत योजनाका साथ बृक्षारोपण....

- जंगलबाट पहिला बाँदर गाउँमा पस्दैनथे । जंगलमा हुने बाँदरको खानेकुरा मानिसले सके ।
(बाँदर वस्तीमा आउँनुको कारण काली अँगोरी, जामुन, कुसुम, रानी कुसुम, भोगटे, वन सुपारी, क्यामुना, असार, टाँटरी, बाँदरझुल्ला, फडिर, जंगली अम्बक, असार जस्ता फलफुल जंगलमा सकिएको छ)
- वन कार्यालयले नीति गत रूपमा नै वनमा बृक्षारोपणको लागि २० प्रतिशत फलफुलको विरूवा लगाउने गरी काम गरिरहेको छ । यो काम समुदाय संग मिलेर गर्ने भएका लागि पालिले यसमा समन्वय र साझेदारी गरी नियमित कार्यक्रम बनाउनु पर्दछ । यसमा युवाहरूको भूमिकासंग जोड्नु पर्दछ ।



अनुसूची १७ : प्रारम्भिक द्रुत लेखाजोखा फारम

नेपाल सरकार

विपद् प्रारम्भिक द्रुत लेखाजोखा फारम

फारम भर्दा ध्यानदिनु पर्ने कुराहरु:

१. एउटा वडाको लागि एउटा लेखाजोखा फारमको प्रयोग गरिने छ ।
२. विपद् भएको ० देखि २४ घण्टा भित्र गाउँ तथा नगरपालिकाको कर्मचारी, नेपाल प्रहरी तथा स्थानीय रेडक्रस प्रतिनिधिको संलग्नतामा फारम भरिने छ ।
३. लेखाजोखा टोलीबाट विभिन्न सूचनादाताहरूसंगको अन्तरवार्ता तथा प्रभावित क्षेत्रको अवलोकन गरी फारम भरिने छ ।
४. यदि अस्पष्ट सूचनाहरु प्राप्त भएको खण्डमा लेखाजोखा टोलीबाट उपयुक्त विचारका आधारमा फारम भरिने छ ।
५. आवश्यक सेवाहरुको लेखाजोखा गर्न प्रभावित संख्या अनुमान गरिने छ ।
६. तल दिइएका विकल्पहरु नभएमा अन्यमा उल्लेख गरिने छ ।

| १ स्थान र पहुँच सम्बन्धी सूचनाको जानकारी | | | |
|--|--|--|--|
| १.१ प्रदेशको नाम : | | १.२ जिल्लाको नाम: | |
| १.३ गाउँ/नगरपालिकाको नाम: | | १.४ वार्ड नम्बर | |
| १.५ मिति: | | १.६ सूचना संकलन गर्ने व्यक्तिको विवरण : | |
| नाम : | | पद /संस्था : | |
| १ | | सम्पर्क नम्बर : | |
| २ | | टोली नेताको नाम: | |
| १.७ अहिले जिल्ला सदरमुकामबाट प्रभावित वडासम्म आवतजावतको अवस्था | | १.८ प्रभावित वडा सम्म पुग्ने साधन | |
| <input type="checkbox"/> पहिलाको जस्तै सामान्य <input type="checkbox"/> कठिन (मुस्किल छ) <input type="checkbox"/> धेरै कठिन | | <input type="checkbox"/> पैदल <input type="checkbox"/> गाडी <input type="checkbox"/> अन्य(उल्लेख गर्ने) | |
| १.९ अहिले जिल्ला सदरमुकामबाट प्रभावित क्षेत्र सम्मपुग्ने साधनको आधारमालागने समय | | १.१० प्रभावित वडा सम्म पुग्ने साधनको आधारमालागने समय | |
| <input type="checkbox"/> १ घण्टा भन्दाकम <input type="checkbox"/> १ देखि २ घण्टा <input type="checkbox"/> २ देखि ४ घण्टा <input type="checkbox"/> ४ देखि ८ घण्टा <input type="checkbox"/> १ दिनभन्दा बढि <input type="checkbox"/> अन्य (उल्लेख गर्ने) | | <input type="checkbox"/> १ घण्टा भन्दाकम <input type="checkbox"/> १ देखि २ घण्टा <input type="checkbox"/> २ देखि ४ घण्टा <input type="checkbox"/> ४ देखि ८ घण्टा <input type="checkbox"/> १ दिनभन्दा बढि <input type="checkbox"/> अन्य (उल्लेख गर्ने) | |
| २. विपद् सम्बन्धी विवरण | | | |
| २.१ घटना घटेको मिति | | २.२ घटना घटेको समय | |
| २.३ विपद्को प्रकार | | २.४ घटना घटेको समय | |
| <input type="checkbox"/> बाढी <input type="checkbox"/> पहिरो <input type="checkbox"/> आगलागी | | <input type="checkbox"/> भूकम्प <input type="checkbox"/> महामारी <input type="checkbox"/> शीतलहर | |
| २.४.१ मृतक | | २.४.२ घाइते | |
| <input type="checkbox"/> छ <input type="checkbox"/> छैन <input type="checkbox"/> थाहा छैन | | <input type="checkbox"/> छ <input type="checkbox"/> छैन <input type="checkbox"/> थाहा छैन | |
| २.४.३ घाइते | | २.४.४ विस्थापित | |
| <input type="checkbox"/> छ <input type="checkbox"/> छैन <input type="checkbox"/> थाहा छैन | | <input type="checkbox"/> छ <input type="checkbox"/> छैन <input type="checkbox"/> थाहा छैन | |
| अनुमानित संख्या: | | अनुमानित संख्या: | |
| अनुमानित संख्या: | | अनुमानित संख्या: | |
| २.५ प्रभावित क्षेत्रमा संचारको अवस्था कस्तो छ ? (मोबाइल, टेलिफोन) | | <input type="checkbox"/> ठिक छ <input type="checkbox"/> अवरुद्ध <input type="checkbox"/> आंशिक ठिक छ | |

| | | | | | | |
|---|--------------------------|---|--------------------------|--|--------------------------|--|
| २.६ प्रभावित क्षेत्रमा विपद्को कारणले अन्य कुन कुन सेवाहरु अवरुद्ध भएका छन ? चिन्ह लगाउनुहोस । | <input type="checkbox"/> | विद्युत | <input type="checkbox"/> | बजार/पसल | | |
| | <input type="checkbox"/> | विमानस्थल | <input type="checkbox"/> | विद्यालय | | |
| | <input type="checkbox"/> | स्वास्थ्य सेवा | <input type="checkbox"/> | खानेपानीको आपूर्ति | | |
| | <input type="checkbox"/> | पुलहरु | <input type="checkbox"/> | अन्य (उल्लेख गर्ने) | | |
| | <input type="checkbox"/> | मुख्य सडक | | | | |
| ३. प्रभावित व्यक्ति तथा सेवाहरु | | | | | | |
| ३.१ प्रभावित क्षेत्रका मुख्य सेवा तथा कार्यालयहरु संचालनको अवस्था कस्तो छ ? | जम्मा संख्या | संचालनमा छ | आंशिक क्षति तथा संचालन | पूर्ण क्षति | थाहा छैन | |
| ३.१.१ विद्यालय | | | | | | |
| ३.१.२ प्रहरी कार्यालय | | | | | | |
| ३.१.३ स्वास्थ्य केन्द्र | | | | | | |
| ३.१.४ वडा कार्यालय | | | | | | |
| ३.१.५ अन्य सरकारी कार्यालयहरु | | | | | | |
| ३.१.६ सामुदायिक भवनहरु | | | | | | |
| ३.१.७ रेडक्रसको कार्यालय | | | | | | |
| ३.१.८ अन्य (उल्लेख गर्ने) | | | | | | |
| ३.२ विपद्का कारणले कुन समुहका मानिसहरु बढि जोखिममा रहेका छन ? | <input type="checkbox"/> | गर्भवती तथा सुत्केरी महिलाहरु (अनुमानित संख्या) | <input type="checkbox"/> | ५ वर्ष मुनिका बालबालिकाहरु (अनुमानित संख्या) | <input type="checkbox"/> | अपाङ्गता भएका व्यक्तिहरु (अनुमानित संख्या) |
| | <input type="checkbox"/> | किशोरी तथा प्रजनन उमेरका महिलाहरु (अनुमानित संख्या) | <input type="checkbox"/> | ६० वर्षभन्दा माथिका व्यक्तिहरु (अनुमानित संख्या) | <input type="checkbox"/> | (संख्या उल्लेख गर्दा द्वितीय तथ्याङ्कलाई आधार मान्न सकिने छ) |
| ३.३ प्रभावित क्षेत्रमा माथि उल्लेख नभएका तर जोखिममा रहेका समुहहरु छन भने उल्लेख गर्नुहोस । जस्तै: घरवार विहिन, एकल महिला तथा पुरुषहरु | | | | | | |
| ४. खानेपानी, सरसफाई र स्वच्छता | | | | | | |
| ४.१ पिउने पानीको श्रोतको अवस्था कस्तो छ ? (यदि क्षति भएको छैन भने ४.२ मा जाने ।) | <input type="checkbox"/> | पूर्ण क्षतिग्रस्त | <input type="checkbox"/> | आंशिकक्षति | <input type="checkbox"/> | क्षतिभएको छैन |
| ४.२ पिउने पानीको बैकल्पिक श्रोतको अवस्था कस्तो छ ? | <input type="checkbox"/> | छ, सुरक्षित श्रोतको रूपमा प्रयोग भएको छ | <input type="checkbox"/> | छ, तर सुरक्षित छैन | <input type="checkbox"/> | छ, सुरक्षित/असुरक्षित थाहा छैन तर प्रयोग भएको छ |
| | <input type="checkbox"/> | वैकल्पिक श्रोतको प्रयोग भएको छैन | <input type="checkbox"/> | व्यवस्थित छ | <input type="checkbox"/> | व्यवस्थित छैन |
| ४.३ फोहोर मैला व्यवस्थापनको अवस्था कस्तो छ ? | <input type="checkbox"/> | छ | <input type="checkbox"/> | छैन | | |
| ४.४ शौचालयको व्यवस्था छ ? | <input type="checkbox"/> | छ | <input type="checkbox"/> | छैन | | |
| ५. अस्थाई आवास र अन्य अनिवार्य गैर-खाद्य सामग्रीहरु | | | | | | |
| ५.१ के विपद्का कारण आवास सम्बन्धी कुनै समस्या भएको छ ? (यदि छैन भने ६.१ मा जानुहोस) | <input type="checkbox"/> | छ | <input type="checkbox"/> | छैन | | |
| ५.२ तत्कालको लागि कति घरपरिवारलाई अस्थाई आवासको आवश्यकता छ ? | | | | | | संख्या उल्लेख गर्ने |

| | |
|---|---|
| ५.३ अहिले विस्थापितहरू कहाँ बसेका छन् ? | <input type="checkbox"/> विद्यालय <input type="checkbox"/> अन्य सार्वजनिक भवन <input type="checkbox"/> सडक छेउमा शिविर बनाएर <input type="checkbox"/> जंगल छेउमा शिविर बनाएर <input type="checkbox"/> अन्य (उल्लेख गर्ने) |
| ५.४ विस्थापितहरूका लागि कति समयका लागि अस्थायी आवास आवश्यक छ ? | <input type="checkbox"/> १ हप्ता सम्म <input type="checkbox"/> १ देखि २ हप्ता सम्म <input type="checkbox"/> २ हप्ता देखि १ महिना सम्म <input type="checkbox"/> १ देखि ३ महिनासम्म <input type="checkbox"/> ३ महिनाभन्दा बढी |
| ६. खाद्यान्न तथा बजार | |
| ६.१ प्रभावित क्षेत्रका बासिन्दाले सञ्चित गरेर राखेको खाद्यान्न क्षतिको अवस्था कस्तो छ ? | <input type="checkbox"/> पूर्ण क्षति <input type="checkbox"/> आंशिक क्षति <input type="checkbox"/> क्षति छैन |
| ६.२ प्रभावित क्षेत्रको बजार संचालनको अवस्था कस्तो छ? | <input type="checkbox"/> पूर्ण संचालन <input type="checkbox"/> आंशिक संचालन <input type="checkbox"/> संचालन छैन <input type="checkbox"/> थाहा छैन |
| ६.३ पशु तथा कृषिबालीको क्षतिको अवस्था कस्तो छ ? | <input type="checkbox"/> पूर्ण क्षति <input type="checkbox"/> आंशिक क्षति <input type="checkbox"/> क्षति छैन |
| ६.४ कुन पशु तथा कृषिबालीको क्षति भएको छ ? | <input type="checkbox"/> पशुपालन <input type="checkbox"/> बालीनाली <input type="checkbox"/> माछापालन <input type="checkbox"/> अन्य (उल्लेख गर्नुहोस्) |
| ७. स्वास्थ्य तथा पोषण | |
| ७.१ प्रभावित क्षेत्रमा विपद् पश्चात स्वास्थ्य सम्बन्धी कुनै समस्याहरू उत्पन्न भएका छन् ? (यदि छैन भने ७.३ मा जानुहोस् ।) | <input type="checkbox"/> छ <input type="checkbox"/> छैन <input type="checkbox"/> थाहा छैन |
| ७.२ यदि छ भने कस्ता खालका समस्याहरू देखा परेका छन् ? | <input type="checkbox"/> घाइते <input type="checkbox"/> सरुवा रोग <input type="checkbox"/> प्रजनन स्वास्थ्य समस्या <input type="checkbox"/> अपर्याप्त औषधि आपूर्ति <input type="checkbox"/> अपर्याप्त स्वास्थ्य जनशक्ति <input type="checkbox"/> अन्य (उल्लेख गर्ने) |
| ७.३ प्रभावित क्षेत्रका मानिसहरूले स्वास्थ्य सेवा पाईरहेका छन् ? | <input type="checkbox"/> छन् <input type="checkbox"/> छैनन् <input type="checkbox"/> आंशिक, केहीलाई मात्र स्वास्थ्य सेवाको पहुँच भएको |
| ७.४ प्रभावित क्षेत्रमा अति कुपोषण भएका ५ वर्ष मुनिका बालबालिका छन् ? | <input type="checkbox"/> छन् <input type="checkbox"/> छैनन् छन् भने कतिजना छन् अनुमानित संख्या उल्लेख गर्नुहोस् |
| ८. संरक्षण | |
| ८.१ प्रभावित क्षेत्रमा बालबालिकाहरू हराइरहेका वा परिवारसंग छुटेका छन्? | <input type="checkbox"/> छन् <input type="checkbox"/> छैनन् |
| ८.२ प्रभावित क्षेत्रमा कुनै लैंगिक हिंसा भएको बारेमा जानकारी छ ? | <input type="checkbox"/> छ <input type="checkbox"/> छैन |
| ८.३ प्रभावित क्षेत्रका मानिसहरूमा डर तथा चासोका विषयहरू के के छन् ? | <input type="checkbox"/> बक्तिको अभाव <input type="checkbox"/> गोपनीयताको अभाव <input type="checkbox"/> मानव बेचबिखन <input type="checkbox"/> लैङ्गिक हिंसा बढ्नु <input type="checkbox"/> अन्य (उल्लेख गर्ने) |
| ९. विपद् पश्चात्को मौसमको अवस्था | |

| | | | |
|--|--|--|--|
| ९.१ मौसमको वर्तमान अवस्था कस्तो छ ? | <input type="checkbox"/> मौसम सामान्य छ | <input type="checkbox"/> हिमपात | <input type="checkbox"/> भारी वर्षा |
| | <input type="checkbox"/> हावाहुरी | <input type="checkbox"/> अत्याधिक चिसो | <input type="checkbox"/> अन्य (उल्लेख गर्ने) |
| | <input type="checkbox"/> अत्याधिक गर्मी | | |
| १०. उपलब्ध श्रोत साधन, समस्याको सामनागर्ने रणनीतिहरू र आवश्यक सहयोग | | | |
| मुख्य सूचनादाताको सूचना र लेखाजोखा टोलीको अवलोकनका आधारमा उक्त क्षेत्रमा देखिएका थप आवश्यक सहयोग | | | |
| क्षेत्र | अतिरिक्त सहयोगको आवश्यकता | आवश्यक सहयोग उल्लेख गर्नुहोस | |
| १०.१ खोज तथा उद्धार | <input type="checkbox"/> छ <input type="checkbox"/> छैन | | |
| १०.२ आकस्मिक स्वास्थ्य सेवा | <input type="checkbox"/> छ <input type="checkbox"/> छैन | | |
| १०.३ खानेपानी, सरसफाई तथा स्वच्छता | <input type="checkbox"/> छ <input type="checkbox"/> छैन | | |
| १०.४ आवास तथा गैर खाद्य सामग्रीहरू | <input type="checkbox"/> छ <input type="checkbox"/> छैन | | |
| १०.५ संरक्षण | <input type="checkbox"/> छ <input type="checkbox"/> छैन | | |
| १०.६ खाद्यान्न | <input type="checkbox"/> छ <input type="checkbox"/> छैन | | |
| १०.७ शिक्षा | <input type="checkbox"/> छ <input type="checkbox"/> छैन | | |
| १०.८ संचार | <input type="checkbox"/> छ <input type="checkbox"/> छैन | | |
| १०.९ प्रभावित वडामा तत्काल आवश्यक सहयोग सम्बन्धमा लेखाजोखा टोलीको बुझाई कस्तो छ ? | <input type="checkbox"/> स्थानीय क्षेत्रमा उपलब्ध श्रोत बाट आवश्यकता पूर्ति गर्न सकिने <input type="checkbox"/> केहि मात्रामा सहयोगको आवश्यकता रहेको <input type="checkbox"/> सहयोगको अति आवश्यकता रहेको | | |
| १०.१० तत्काल सहयोगकालागि सबैभन्दा उच्च प्राथमिकतामा के परेको छ ? प्राथमिकता निर्धारण गर्दा नम्बरमा उल्लेख गर्नुहोस । | <input type="checkbox"/> खोज तथा उद्धार | <input type="checkbox"/> खाद्यान्न | |
| | <input type="checkbox"/> आकस्मिक स्वास्थ्य सेवा | <input type="checkbox"/> शिक्षा | |
| | <input type="checkbox"/> खानेपानी, सरसफाई र स्वच्छता | <input type="checkbox"/> संचार | |
| | <input type="checkbox"/> आवास तथा गैर खाद्य | <input type="checkbox"/> संरक्षण | |
| | <input type="checkbox"/> अन्य (उल्लेख गर्ने) | | |
| केही थप टिप्पणी भएमा उल्लेख गर्ने: | | | |
| हस्ताक्षर | | | |

सन्दर्भ सामग्रीहरू

- गाउँपालिकाको प्रोफाइल
- स्थानीय अनुकुलन योजना
- गाउँ विपद् जोखिम न्यूनीकरण तथा व्यवस्थापन ऐन
- जिल्ला वस्तुगत विवरण प्रोफाइल
- स्थानीय तहको चालु आर्थिक वर्षको बजेट र कार्ययोजना
- स्थानीय तहको संस्थागत संरचना
- गाउँपालिका विपद् जोखिम न्यूनीकरण तथा व्यवस्थापन ऐन २०७५
- विपद् जोखिम न्यूनीकरण तथा व्यवस्थापन ऐन २०७४ (प्रथम संशोधन २०७५ सहित)
- विपद् जोखिम न्यूनीकरण राष्ट्रिय रणनीतिक कार्ययोजना २०१८-२०३०
- विपद् जोखिम न्यूनीकरण तथा व्यवस्थापन नीति २०७५
- विपद् जोखिम न्यूनीकरण तथा व्यवस्थापन नियमावली २०७६
- वस्ती विकास, शहरी योजना, तथा भवन निर्माण सम्बन्धी आधारभुत मापदण्ड २०७२
- प्रकोप पिडित उद्धार तथा राहत मापदण्ड सातौँ संशोधन २०७७
- राष्ट्रिय जलवायु परिवर्तन नीति २०७६
- स्थानीय विपद् तथा जलवायु उत्थानशील योजना तर्जुमा निर्देशिका २०७३ (मस्यौदा २०७७)
- विपद् पूर्वतयारी तथा प्रतिकार्य योजना नमूना २०७८
- स्थानीय विपद् जोखिम न्यूनीकरण रणनीतिक कार्ययोजना तर्जुमा दिग्दर्शन, २०७८

धन्यवाद